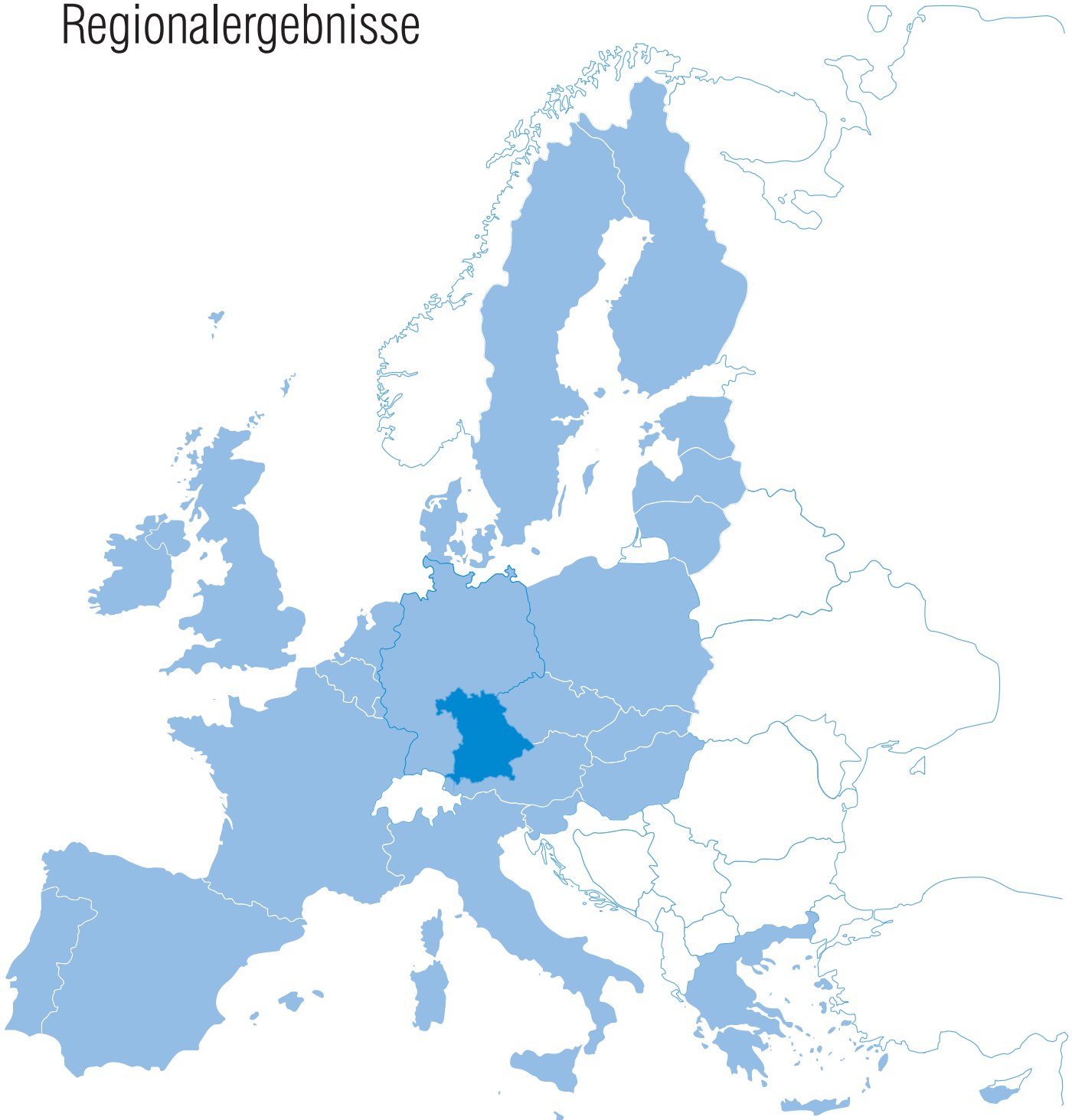




Kennziffer
B VII 5-4/G

Europawahl in Bayern am 13. Juni 2004

Endgültiges Ergebnis Regionalergebnisse



Impressum

Erscheinungstermin: Februar 2005

Auflage: 300

Kennziffer: B VII 5 - 4/G

Verleger, Herausgeber und Druck: Bayerisches Landesamt für Statistik und Datenverarbeitung
Neuhauser Straße 8, 80331 München
Briefanschrift: 80288 München
Telefon: 089 2119-205; Telefax: 089 2119-457
E-Mail: vertrieb@statistik.bayern.de
Internet: <http://www.statistik.bayern.de>

© Vervielfältigung und Verbreitung, auch auszugsweise, bedürfen der Genehmigung des Herausgebers. In Druckwerken sind für nicht gewerbliche Zwecke Vervielfältigung und Verbreitung, auch auszugsweise, mit Quellenangabe gestattet.

Inhaltsverzeichnis

	Seite
Abkürzungen	2
Zeichenerklärung	2
Tabellen	
1. Ergebnisse der Europawahl 2004 in Bayern nach Regierungsbezirken, Kreisen und Gemeinden	
Oberbayern	4
Niederbayern	22
Oberpfalz	32
Oberfranken	40
Mittelfranken	48
Unterfranken	56
Schwaben	66
2. Ergebnisse der Europawahl 2004 in München, Nürnberg, Würzburg und Augsburg nach Stadtbezirken	78
3. Ergebnisse der Europawahl 2004 nach Gemeindegrößenklassen	84
Schaubilder	

Abkürzungen

Wahlvorschläge zur Europawahl am 13. Juni 2004

Kurzbezeichnung oder in dieser Veröffentlichung verwendete Abkürzung	Name
AUFBRUCH	Aufbruch für Bürgerrechte, Freiheit und Gesundheit
BP	Bayernpartei
BüSo	Bürgerrechtsbewegung Solidarität
CM	CHRISTLICHE MITTE - Für ein Deutschland nach GOTTES Geboten
CSU	Christlich-Soziale Union in Bayern e.V.
Deutschland	Ab jetzt...Bündnis für Deutschland Liste: Gegen Zuwanderung ins „Soziale Netz“
DIE FRAUEN	Feministische Partei DIE FRAUEN
Tierschutz	Mensch Umwelt Tierschutz
DKP	Deutsche Kommunistische Partei
DP	DEUTSCHE PARTEI
FAMILIE	FAMILIEN-PARTEI DEUTSCHLANDS
FDP	Freie Demokratische Partei
GRAUE	DIE GRAUEN - Graue Panther
GRÜNE	BÜNDNIS 90/DIE GRÜNEN
NPD	Nationaldemokratische Partei Deutschlands
ödp	Ökologisch-Demokratische Partei
PBC	Partei Bibeltreuer Christen
PDS	Partei des Demokratischen Sozialismus
PSG	Partei für Soziale Gleichheit, Sektion der Vierten Internationale
REP	DIE REPUBLIKANER
SPD	Sozialdemokratische Partei Deutschlands
Unabh. Kand.	Aktion unabhängige Kandidaten
ZENTRUM	Deutsche Zentrumspartei - Älteste Partei Deutschlands gegründet 1870

Sonstige Abkürzungen

Bay.	Bayern	Lkr	Landkreis
dav.	davon	M	Markt
e.V.	eingetragener Verein	Nr.	Nummer
GKSt	Große Kreisstadt	Schl. Nr.	Schlüssel Nummer
Krfr.St	Kreisfreie Stadt	St	Stadt
Lfd. Nr.	Laufende Nummer	Zus.	Zusammen

Erläuterungen

Zeichenerklärungen

–	nichts vorhanden, keine Veränderung	•	Zahlenwert nicht rechenbar
x	Tabellenfach gesperrt, da Aussage nicht sinnvoll		

Einheiten und Benennungen

%	Prozent
---	---------

Tabellen

1. Ergebnisse der Europawahl 2004 nach

Schl. Nr.	Gebiet	Wahlbe- rechtigte	Wähler	Wahlbe- teiligung in %	Ungültige Stimmen		Gültige Stimmen	Von den							
								CSU		SPD		GRÜNE		Sonstige	
					Anzahl	%	Anzahl	Anzahl	%	Anzahl	%	Anzahl	%	Anzahl	%
		1	2	3	4	5	6	7	8	9	10	11	12	13	14

Zusammenstellung nach Regierungsbezirken

1	Oberbayern	2 993 813	1 222 050	40,8	10 756	0,9	1 211 294	661 585	54,6	172 389	14,2	185 765	15,3	191 555	15,8
2	Niederbayern	910 456	311 696	34,2	3 727	1,2	307 969	201 295	65,4	34 997	11,4	19 637	6,4	52 040	16,9
3	Oberpfalz	834 595	303 804	36,4	3 599	1,2	300 205	185 523	61,8	45 501	15,2	22 410	7,5	46 771	15,6
4	Oberfranken	864 104	346 828	40,1	4 951	1,4	341 877	199 534	58,4	66 219	19,4	28 191	8,2	47 933	14,0
5	Mittelfranken	1 245 756	518 169	41,6	5 494	1,1	512 675	262 120	51,1	102 733	20,0	70 398	13,7	77 424	15,1
6	Unterfranken	1 017 948	413 122	40,6	5 917	1,4	407 205	235 271	57,8	62 725	15,4	42 260	10,4	66 949	16,4
7	Schwaben	1 306 540	523 127	40,0	5 851	1,1	517 276	318 572	61,6	64 642	12,5	52 358	10,1	81 704	15,8
9	B a y e r n	9 173 212	3 638 796	39,7	40 295	1,1	3 598 501	2 063 900	57,4	549 206	15,3	421 019	11,7	564 376	15,7
	dav. Kreisfreie Städte	2 450 278	954 211	38,9	9 637	1,0	944 574	445 920	47,2	175 659	18,6	166 124	17,6	156 871	16,6
	Landkreise	6 722 934	2 684 585	39,9	30 658	1,1	2 653 927	1 617 980	61,0	373 547	14,1	254 895	9,6	407 505	15,4

Oberbayern

Kreisfreie Städte

161	Ingolstadt	85 221	25 592	30,0	275	1,1	25 317	13 726	54,2	3 946	15,6	3 013	11,9	4 632	18,3
162	München	835 708	324 737	38,9	2 177	0,7	322 560	134 512	41,7	60 674	18,8	75 317	23,3	52 057	16,1
163	Rosenheim	41 202	15 400	37,4	149	1,0	15 251	8 179	53,6	2 100	13,8	1 970	12,9	3 002	19,7
	Kreisfreie Städte zusammen	962 131	365 729	38,0	2 601	0,7	363 128	156 417	43,1	66 720	18,4	80 300	22,1	59 691	16,4

171 Landkreis Altötting

111	Altötting, St	9 929	3 644	36,7	44	1,2	3 600	2 504	69,6	299	8,3	240	6,7	557	15,5
112	Burghausen, St	13 545	5 234	38,6	40	0,8	5 194	2 965	57,1	838	16,1	556	10,7	835	16,1
113	Burghausen a.d.Alz	7 765	3 002	38,7	50	1,7	2 952	2 021	68,5	313	10,6	139	4,7	479	16,2
114	Emmerting	2 993	1 183	39,5	12	1,0	1 171	772	65,9	128	10,9	101	8,6	170	14,5
115	Erlbach	947	400	42,2	2	0,5	398	326	81,9	14	3,5	12	3,0	46	11,6
116	Feichten a.d.Alz	885	380	42,9	3	0,8	378	258	68,3	38	10,1	24	6,3	58	15,3
117	Garching a.d.Alz	6 690	2 529	37,8	25	1,0	2 504	1 657	66,2	280	11,2	149	6,0	418	16,7
118	Haiming	1 888	749	39,7	11	1,5	738	550	74,5	49	6,6	36	4,9	103	14,0
119	Halsbach	686	349	50,9	1	0,3	348	254	73,0	21	6,0	26	7,5	47	13,5
121	Kastl	1 948	879	45,1	5	0,6	874	634	72,5	75	8,6	40	4,6	125	14,3
122	Kirchweidach	1 739	609	35,0	8	1,3	600	402	67,0	69	11,5	54	9,0	75	12,5
123	Markt, M	2 159	902	41,8	8	0,9	894	573	64,1	120	13,4	58	6,5	143	16,0
124	Mehring	1 657	757	45,7	10	1,3	747	488	65,3	98	13,1	42	5,6	119	15,9
125	Neuötting, St	6 575	2 462	37,4	20	0,8	2 442	1 607	65,8	304	12,4	181	7,4	350	14,3
126	Perach	993	427	43,0	3	0,7	424	300	70,8	39	9,2	36	8,5	49	11,6
127	Pleiskirchen	1 791	800	44,7	4	0,5	796	653	82,0	22	2,8	32	4,0	89	11,2
129	Reischach	2 033	822	40,4	3	0,4	819	605	73,9	61	7,4	35	4,3	118	14,4
130	Stammham	783	328	41,9	3	0,9	325	235	72,3	32	9,8	12	3,7	46	14,2
131	Teising	1 459	520	35,6	4	0,8	516	354	68,6	39	7,6	29	5,6	94	18,2
132	Töging a.Inn, St	7 514	2 530	33,7	44	1,7	2 486	1 481	59,6	498	20,0	126	5,1	381	15,3
133	Tüßling, M	2 283	979	42,9	7	0,7	972	645	66,4	132	13,6	53	5,5	142	14,6
134	Tyrlaching	771	303	39,3	9	3,0	294	197	67,0	28	9,5	21	7,1	48	16,3
135	Unterneukirchen	2 091	777	37,2	4	0,5	773	596	77,1	53	6,9	26	3,4	98	12,7
137	Winhöring	3 749	1 484	39,6	22	1,5	1 462	965	66,0	167	11,4	93	6,4	237	16,2
	Zusammen	82 873	32 049	38,7	342	1,1	31 707	21 042	66,4	3 717	11,7	2 121	6,7	4 827	15,2

172 Landkreis Berchtesgadener Land

111	Ainring	6 932	2 641	38,1	30	1,1	2 611	1 691	64,8	292	11,2	202	7,7	426	16,3
112	Anger	3 204	1 157	36,1	1	0,1	1 156	761	65,8	86	7,4	106	9,2	203	17,6
114	Bad Reichenhall, GKSt	12 671	5 039	39,8	51	1,0	4 988	3 174	63,6	658	13,2	392	7,9	764	15,3
115	Bayerisch Gmain	2 116	892	42,2	8	0,9	884	555	62,8	86	9,7	116	13,1	127	14,4
116	Berchtesgaden, M	5 750	2 193	38,1	26	1,2	2 167	1 418	65,4	223	10,3	236	10,9	290	13,4
117	Bischofswiesen	5 658	2 095	37,0	20	1,0	2 075	1 298	62,6	252	12,1	215	10,4	310	14,9
118	Freilassing, St	10 393	3 597	34,6	52	1,4	3 545	2 061	58,1	476	13,4	360	10,2	648	18,3
122	Laufen, St	4 600	1 912	41,6	17	0,9	1 895	1 021	53,9	200	10,6	280	14,8	394	20,8
124	Marktschellenberg, M	1 308	465	35,6	1	0,2	464	308	66,4	59	12,7	41	8,8	56	12,1
128	Piding	3 847	1 494	38,8	26	1,7	1 468	918	62,5	160	10,9	140	9,5	250	17,0
129	Ramsau b.Berchtesgaden	1 297	492	37,9	2	0,4	490	349	71,2	52	10,6	43	8,8	46	9,4
130	Saaldorf-Surheim	3 736	1 709	45,7	7	0,4	1 702	1 152	67,7	118	6,9	139	8,2	293	17,2
131	Schneizlreuth	1 099	383	34,8	6	1,6	377	254	67,4	46	12,2	24	6,4	53	14,1
132	Schönau a.Königssee	3 921	1 478	37,7	17	1,2	1 461	1 062	72,7	129	8,8	115	7,9	155	10,6
134	Teisendorf, M	6 752	2 594	38,4	19	0,7	2 575	1 771	68,8	170	6,6	227	8,8	407	15,8
	Zusammen	73 284	28 141	38,4	283	1,0	27 858	17 793	63,9	3 007	10,8	2 636	9,5	4 422	15,9

173 Landkreis Bad Tölz-Wolfratshausen

111	Bad Heilbrunn	2 669	1 155	43,3	12	1,0	1 143	698	61,1	119	10,4	135	11,8	191	16,7
-----	---------------------	-------	-------	------	----	-----	-------	-----	------	-----	------	-----	------	-----	------

Regierungsbezirken, Kreisen und Gemeinden

gültigen Stimmen entfielen auf																			Schl. Nr.	
davon																				
REP	FDP	ödp	PDS	Tier- schutz	BP	DIE FRAUEN	GRAUE	NPD	PBC	CM	BüSo	ZENT- RUM	Deutsch- land	Unabh. Kand.	AUF- BRUCH	DKP	DP	FAMILIE		PSG
Anzahl																				
15	16	17	18	19	20	21	22	23	24	25	26	27	28	29	30	31	32	33		34

Zusammenstellung nach Regierungsbezirken

21 611	59 600	31 059	11 703	12 085	13 721	3 929	8 173	3 671	2 329	2 164	964	897	4 402	2 850	2 433	982	1 965	6 478	539	1
7 612	10 288	14 319	1 804	2 643	4 586	1 074	1 425	1 963	437	573	173	233	1 466	473	404	186	476	1 773	132	2
5 619	8 980	11 615	2 244	2 406	3 521	1 043	1 375	1 665	550	619	145	319	1 352	1 814	378	217	959	1 790	160	3
8 561	12 300	3 884	2 880	2 954	2 506	1 208	1 601	3 231	1 721	585	145	287	1 544	693	452	249	678	2 241	213	4
10 570	20 017	8 906	6 498	4 898	2 758	1 997	3 552	4 529	3 124	715	285	606	2 111	1 075	769	499	842	3 372	301	5
15 044	18 210	7 381	3 594	3 685	2 095	1 788	2 430	2 348	1 250	1 020	203	395	1 880	846	539	282	719	2 973	267	6
12 431	21 682	10 695	3 567	4 981	5 965	2 118	3 363	2 743	1 662	1 544	379	485	2 781	1 480	883	352	922	3 410	261	7
81 448	151 077	87 859	32 290	33 652	35 152	13 157	21 919	20 150	11 073	7 220	2 294	3 222	15 536	9 231	5 858	2 767	6 561	22 037	1 873	9
19 059	47 180	21 259	13 840	9 889	6 445	3 601	7 676	5 303	2 849	1 483	704	829	4 252	2 434	1 801	1 048	1 737	4 972	510	Krfr. St
62 389	103 897	66 600	18 450	23 763	28 707	9 556	14 243	14 847	8 224	5 737	1 590	2 393	11 284	6 797	4 057	1 719	4 824	17 065	1 363	Lkr

Oberbayern

829	1 141	1 064	340	169	200	88	157	80	105	34	8	20	104	59	31	15	40	139	9	161
3 798	19 444	5 971	5 153	3 659	2 332	1 145	2 844	983	523	460	323	207	1 209	761	854	404	505	1 356	126	162
850	564	530	171	170	177	51	116	27	39	36	16	16	61	30	24	12	26	81	5	163
5 477	21 149	7 565	5 664	3 998	2 709	1 284	3 117	1 090	667	530	347	243	1 374	850	909	431	571	1 576	140	Zus.

171

99	103	113	12	30	30	9	15	32	4	35	6	2	16	4	4	8	9	25	1	111
118	237	139	35	52	56	22	40	21	9	9	3	4	21	13	9	3	3	34	7	112
127	92	78	13	26	27	8	28	18	1	3	1	3	18	6	4	1	2	19	4	113
23	52	28	8	10	12	5	7	3	1	—	1	1	5	2	2	—	—	9	1	114
7	6	6	2	4	6	1	—	3	—	1	4	—	—	3	—	—	—	3	—	115
13	5	13	4	3	8	2	—	—	2	3	2	—	—	—	—	2	—	1	—	116
116	73	49	10	30	34	11	10	27	1	9	4	3	12	3	2	—	4	19	1	117
22	18	35	1	5	8	2	3	3	1	—	—	—	—	1	—	—	—	3	1	118
7	4	15	—	2	2	—	—	1	—	1	13	—	—	2	—	—	—	—	—	119
22	29	30	2	6	8	2	2	5	—	5	2	2	2	2	1	—	—	5	—	121
14	18	19	2	1	3	—	1	3	—	1	6	2	1	—	—	—	1	3	—	122
30	27	25	3	11	17	3	5	3	—	1	—	—	8	3	—	1	1	5	—	123
18	16	35	7	13	7	4	6	4	1	1	—	1	1	1	—	—	—	4	—	124
62	77	64	18	14	15	11	17	18	3	3	—	5	20	4	1	—	4	13	1	125
18	9	9	1	—	3	2	—	3	1	1	—	—	—	1	—	—	—	1	—	126
16	23	19	4	2	8	1	3	2	—	—	—	—	3	—	—	—	1	7	—	127
20	22	28	3	3	16	2	1	7	—	1	2	—	5	1	1	1	2	3	—	129
9	6	8	2	2	6	—	—	3	—	—	—	—	4	2	—	—	—	3	1	130
24	25	9	2	5	7	5	—	3	—	—	—	—	2	3	1	1	—	7	—	131
88	60	54	10	26	40	12	17	12	7	1	3	—	18	4	5	—	3	20	1	132
35	28	33	2	6	10	3	3	5	1	—	2	1	—	3	—	1	4	5	—	133
4	9	5	—	—	5	1	1	—	—	—	20	—	2	—	1	—	—	—	—	134
25	20	6	2	5	14	1	5	8	1	2	—	—	—	1	1	—	—	7	—	135
49	48	50	4	15	17	6	9	10	—	1	1	—	8	3	2	1	2	11	—	137
966	1 007	870	147	271	359	113	173	194	33	77	71	24	146	62	34	19	36	207	18	Zus.

172

90	75	77	14	21	18	10	18	7	12	16	2	11	13	9	7	3	8	12	3	111
49	29	35	9	13	19	3	2	2	2	2	2	3	7	2	1	2	12	7	2	112
172	200	69	32	70	30	14	38	29	16	10	—	7	19	3	5	2	27	19	2	114
15	50	23	3	7	2	1	7	—	2	3	1	—	2	1	3	—	2	5	—	115
33	72	48	9	26	23	3	13	10	4	12	2	4	7	4	3	2	3	11	1	116
53	83	47	12	24	20	10	16	6	6	2	—	3	8	5	1	1	1	12	—	117
162	114	77	38	41	37	11	21	8	48	20	1	—	11	6	4	6	17	25	1	118
69	71	119	16	27	24	5	16	2	2	12	4	—	3	2	2	1	4	15	—	122
7	9	10	1	5	7	1	1	4	—	1	1	—	1	2	1	2	2	1	—	124
57	60	43	13	17	11	2	4	6	3	3	—	2	6	4	2	—	1	13	3	128
5	12	12	1	5	4	—	1	2	—	—	—	—	1	1	1	—	—	1	—	129
67	43	58	9	14	11	4	1	3	40	11	—	2	9	1	—	—	—	15	5	130
13	13	3	3	3	7	1	—	1	—	1	—	—	1	2	1	—	3	1	—	131
23	43	17	5	11	12	3	11	3	1	2	1	1	3	2	2	—	2	10	3	132
90	49	74	9	24	39	9	12	1	25	33	1	5	9	6	1	1	4	14	1	134
905	923	712	174	308	264	77	161	84	161	128	15	38	100	50	34	20	86	161	21	Zus.

173

15	61	21	2	13	20	6	7	5	1	5	3	1	4	6	2	6	2	10	1	111
----	----	----	---	----	----	---	---	---	---	---	---	---	---	---	---	---	---	----	---	-----

Noch: 1. Ergebnisse der Europawahl 2004 nach

Schl. Nr.	Gebiet	Wahlbe- rechtigte	Wähler	Wahlbe- teiligung in %	Ungültige Stimmen		Gültige Stimmen	Von den							
								CSU		SPD		GRÜNE		Sonstige	
					Anzahl	%	Anzahl	Anzahl	%	Anzahl	%	Anzahl	%	Anzahl	%
		1	2	3	4	5	6	7	8	9	10	11	12	13	14

Noch: Oberbayern

173 Noch: Landkreis Bad Tölz-Wolfratshausen

112	Bad Tölz, St	12 595	4 835	38,4	62	1,3	4 773	2 932	61,4	560	11,7	574	12,0	707	14,8
113	Benediktbeuern	2 529	1 105	43,7	19	1,7	1 086	692	63,7	119	11,0	122	11,2	153	14,1
115	Bichl	1 484	659	44,4	6	0,9	653	367	56,2	89	13,6	98	15,0	99	15,2
118	Dietramszell	3 819	1 582	41,4	18	1,1	1 564	1 003	64,1	122	7,8	198	12,7	241	15,4
120	Egling	3 754	1 726	46,0	5	0,3	1 721	1 156	67,2	134	7,8	174	10,1	257	14,9
123	Eurasburg	3 075	1 408	45,8	8	0,6	1 400	875	62,5	120	8,6	204	14,6	201	14,4
124	Gaißach	2 238	984	44,0	10	1,0	974	703	72,2	82	8,4	69	7,1	120	12,3
126	Geretsried, St	17 246	9 836	57,0	241	2,5	9 595	5 922	61,7	1 426	14,9	879	9,2	1 368	14,3
127	Greiling	1 076	433	40,2	3	0,7	430	279	64,9	38	8,8	39	9,1	74	17,2
130	Icking	2 582	1 494	57,9	3	0,2	1 491	778	52,2	168	11,3	322	21,6	223	15,0
131	Jachenau	659	315	47,8	7	2,2	308	256	83,1	16	5,2	12	3,9	24	7,8
133	Kochel a.See	3 011	1 329	44,1	18	1,4	1 311	818	62,4	160	12,2	127	9,7	206	15,7
134	Königsdorf	2 154	970	45,0	6	0,6	964	624	64,7	77	8,0	106	11,0	157	16,3
135	Lenggries	6 949	2 895	41,7	15	0,5	2 880	1 961	68,1	254	8,8	260	9,0	405	14,1
137	Münsing	2 983	1 472	49,3	8	0,5	1 464	945	64,5	114	7,8	234	16,0	171	11,7
140	Reichersbeuern	1 596	625	39,2	5	0,8	620	411	66,3	49	7,9	80	12,9	80	12,9
141	Sachsenkam	867	460	53,1	2	0,4	458	322	70,3	27	5,9	56	12,2	53	11,6
142	Schlehdorf	892	352	39,5	11	3,1	341	218	63,9	37	10,9	29	8,5	57	16,7
145	Wackersberg	2 449	997	40,7	4	0,4	993	686	69,1	74	7,5	92	9,3	141	14,2
147	Wolfratshausen, St	12 773	5 638	44,1	52	0,9	5 586	3 213	57,5	835	14,9	777	13,9	761	13,6
	Zusammen	87 400	40 270	46,1	515	1,3	39 755	24 859	62,5	4 620	11,6	4 587	11,5	5 689	14,3

174 Landkreis Dachau

111	Altomünster, M	5 265	2 322	44,1	16	0,7	2 306	1 626	70,5	209	9,1	162	7,0	309	13,4
113	Bergkirchen	5 078	2 198	43,3	9	0,4	2 189	1 522	69,5	185	8,5	186	8,5	296	13,5
115	Dachau, GKSt	28 256	10 485	37,1	129	1,2	10 356	5 834	56,3	1 467	14,2	1 505	14,5	1 550	15,0
118	Erdweg	4 012	1 817	45,3	20	1,1	1 797	1 150	64,0	206	11,5	185	10,3	256	14,2
121	Haimhausen	3 534	1 387	39,2	12	0,9	1 375	749	54,5	196	14,3	213	15,5	217	15,8
122	Hebertshausen	3 753	1 514	40,3	19	1,3	1 495	886	59,3	188	12,6	182	12,2	239	16,0
126	Karlsfeld	11 777	4 549	38,6	46	1,0	4 503	2 499	55,5	756	16,8	536	11,9	712	15,8
131	Markt Indersdorf, M	6 836	2 722	39,8	35	1,3	2 687	1 720	64,0	266	9,9	282	10,5	419	15,6
135	Odelzhausen	3 152	1 045	33,2	12	1,1	1 033	648	62,7	141	13,6	92	8,9	152	14,7
136	Petershausen	4 313	1 808	41,9	17	0,9	1 791	927	51,8	271	15,1	294	16,4	299	16,7
137	Pfaffenhofen a.d.Glonn	1 274	472	37,0	5	1,1	467	310	66,4	28	6,0	52	11,1	77	16,5
141	Röhrmoos	4 109	1 835	44,7	26	1,4	1 809	1 105	61,1	233	12,9	223	12,3	248	13,7
143	Schwabhausen	4 300	1 735	40,3	21	1,2	1 714	1 011	59,0	199	11,6	252	14,7	252	14,7
146	Sulzemoos	1 733	667	38,5	5	0,7	662	474	71,6	52	7,9	46	6,9	90	13,6
147	Hilgertshausen-Tandern	2 343	965	41,2	6	0,6	959	625	65,2	113	11,8	92	9,6	129	13,5
150	Vierkirchen	2 975	1 257	42,3	8	0,6	1 249	720	57,6	187	15,0	160	12,8	182	14,6
151	Weichs	2 277	911	40,0	13	1,4	898	534	59,5	125	13,9	125	13,9	114	12,7
	Zusammen	94 987	37 689	39,7	399	1,1	37 290	22 340	59,9	4 822	12,9	4 587	12,3	5 541	14,9

175 Landkreis Ebersberg

111	Anzing	2 719	1 278	47,0	8	0,6	1 270	757	59,6	170	13,4	155	12,2	188	14,8
112	Aßling	3 089	1 324	42,9	10	0,8	1 314	743	56,5	156	11,9	212	16,1	203	15,4
113	Baiern	947	499	52,7	1	0,2	498	334	67,1	23	4,6	49	9,8	92	18,5
114	Bruck	866	408	47,1	3	0,7	405	262	64,7	43	10,6	51	12,6	49	12,1
115	Ebersberg, St	8 027	3 852	48,0	55	1,4	3 797	1 969	51,9	569	15,0	682	18,0	577	15,2
116	Egmatting	1 456	669	45,9	14	2,1	655	371	56,6	98	15,0	95	14,5	91	13,9
118	Forstinning	2 499	1 178	47,1	8	0,7	1 170	698	59,7	149	12,7	147	12,6	176	15,0
119	Frauenneuharting	1 035	474	45,8	4	0,8	470	367	78,1	16	3,4	36	7,7	51	10,9
121	Glonn, M	3 287	1 549	47,1	8	0,5	1 541	875	56,8	235	15,2	237	15,4	194	12,6
122	Grafring b.München, St	9 366	4 496	48,0	58	1,3	4 438	2 403	54,1	571	12,9	818	18,4	646	14,6
123	Hohenlinden	1 977	806	40,8	7	0,9	799	576	72,1	64	8,0	53	6,6	106	13,3
124	Kirchseon, M	6 628	2 869	43,3	34	1,2	2 835	1 605	56,6	438	15,4	420	14,8	372	13,1
127	Markt Schwaben, M	7 799	3 287	42,1	32	1,0	3 255	1 717	52,7	524	16,1	507	15,6	507	15,6
128	Moosach	1 000	506	50,6	2	0,4	504	283	56,2	59	11,7	87	17,3	75	14,9
131	Oberpfraamern	1 537	836	54,4	6	0,7	830	504	60,7	82	9,9	115	13,9	129	15,5
132	Vaterstetten	15 426	7 715	50,0	64	0,8	7 651	4 337	56,7	1 027	13,4	1 185	15,5	1 102	14,4
133	Plening	3 484	1 535	44,1	16	1,0	1 519	918	60,4	171	11,3	204	13,4	226	14,9
135	Poing	7 917	3 342	42,2	34	1,0	3 308	1 624	49,1	570	17,2	568	17,2	546	16,5
136	Emmering	1 060	471	44,4	4	0,8	467	377	80,7	20	4,3	25	5,4	45	9,6
137	Steinhöring	2 779	1 124	40,4	8	0,7	1 116	709	63,5	108	9,7	139	12,5	160	14,3
139	Zorneding	6 274	3 056	48,7	11	0,4	3 045	1 632	53,6	428	14,1	557	18,3	428	14,1
	Zusammen	89 172	41 274	46,3	387	0,9	40 887	23 061	56,4	5 521	13,5	6 342	15,5	5 963	14,6

176 Landkreis Eichstätt

111	Adelschlag	2 051	862	42,0	11	1,3	851	540	63,5	130	15,3	62	7,3	119	14,0
112	Altmannstein, M	5 360	2 246	41,9	27	1,2	2 219	1 655	74,6	271	12,2	71	3,2	222	10,0
114	Beilngries, St	6 530	2 675	41,0	22	0,8	2 653	1 954	73,7	232	8,7	140	5,3	327	12,3

Regierungsbezirken, Kreisen und Gemeinden

gültigen Stimmen entfielen auf																				Schl. Nr.
davon																				
REP	FDP	ödp	PDS	Tier- schutz	BP	DIE FRAUEN	GRAUE	NPD	PBC	CM	BüSo	ZENT- RUM	Deutsch- land	Unabh. Kand.	AUF- BRUCH	DKP	DP	FAMILIE	PSG	
Anzahl																				
15	16	17	18	19	20	21	22	23	24	25	26	27	28	29	30	31	32	33	34	
Noch: Oberbayern																				
51	204	126	31	44	79	10	40	19	6	6	7	3	19	13	8	3	9	26	3	173
8	44	34	7	9	19	5	9	3	2	—	2	—	4	1	1	—	—	4	1	112
1	26	22	5	6	11	2	5	2	—	3	—	—	3	4	—	—	1	7	1	113
15	45	59	8	20	57	3	5	8	—	6	—	—	3	2	3	1	—	6	—	115
15	53	40	6	17	87	6	3	2	2	3	—	1	5	5	3	—	3	5	1	118
10	73	35	6	9	27	6	8	1	—	5	—	2	1	3	1	3	2	9	—	120
13	26	33	2	8	23	2	1	—	—	4	—	—	2	1	—	1	—	4	—	123
163	378	118	76	87	148	50	66	28	29	8	6	10	46	30	17	12	21	70	5	124
5	29	10	1	5	9	—	3	3	—	—	—	—	3	—	—	2	—	3	1	126
3	128	32	7	12	6	1	8	5	2	1	3	—	1	3	7	—	1	3	—	127
5	7	5	—	1	2	1	—	—	—	—	—	—	1	1	1	—	—	—	—	130
13	71	32	11	11	14	7	8	2	1	3	—	1	7	5	7	—	—	10	3	131
27	38	27	4	11	23	2	5	3	3	5	—	—	2	3	—	—	—	4	—	133
24	112	67	10	19	87	7	19	9	—	2	1	1	11	8	11	—	—	16	1	134
8	70	20	1	15	26	4	5	4	4	1	2	—	1	2	2	—	2	4	—	135
8	22	13	10	8	7	2	1	1	—	—	—	—	2	—	—	—	3	2	1	137
3	13	6	3	4	13	—	—	—	2	1	—	—	3	—	1	—	1	2	1	140
3	15	15	2	1	6	3	1	1	2	—	—	—	—	1	—	—	—	7	—	141
22	26	20	6	15	30	3	4	2	—	1	—	1	2	—	—	—	2	7	—	142
53	231	121	42	52	74	19	37	15	22	8	2	1	18	6	15	3	8	34	—	145
465	1 672	856	240	367	768	139	235	113	76	62	26	21	138	94	79	31	55	233	19	147
																				Zus.
38	101	61	8	17	17	5	11	7	3	9	2	2	5	3	2	1	5	11	1	174
47	86	58	10	22	21	2	11	4	3	3	2	1	2	3	3	1	4	13	—	111
158	463	295	100	103	104	27	72	24	11	10	6	7	32	16	13	6	31	65	7	113
25	57	65	15	16	27	8	7	—	3	1	3	1	5	1	2	—	4	16	—	115
7	76	41	13	10	9	4	18	6	6	4	2	1	2	1	4	—	2	11	—	118
31	64	46	6	14	27	4	11	3	—	—	1	1	3	7	3	1	5	12	—	121
55	212	133	38	54	41	14	37	13	8	13	4	4	25	11	13	1	6	28	2	122
40	92	101	26	17	46	5	13	8	7	7	4	1	13	8	2	1	5	22	1	126
13	50	27	6	10	12	—	4	6	—	—	1	2	2	2	4	—	7	6	—	131
29	75	87	21	16	13	3	8	5	2	3	3	—	6	5	1	4	1	15	2	135
12	11	16	1	5	4	3	—	4	3	—	1	—	2	2	1	1	—	11	—	136
31	59	53	14	17	29	6	8	3	4	1	1	—	7	—	1	—	3	10	1	137
17	78	44	5	19	23	9	6	4	2	3	—	1	4	1	8	1	4	22	1	141
8	38	11	3	4	6	3	2	1	—	4	1	2	1	1	1	—	2	2	—	143
8	27	36	6	5	15	5	8	—	—	—	2	1	4	3	—	—	3	6	—	146
26	41	35	9	6	20	3	11	2	5	5	2	2	3	—	2	2	—	8	—	147
15	20	23	5	10	11	2	4	4	2	—	4	—	3	—	—	1	1	9	—	150
560	1 550	1 132	286	345	425	103	231	94	59	63	39	26	119	64	60	20	83	267	15	151
																				Zus.
17	56	34	11	13	19	4	8	2	2	3	—	1	—	3	7	—	—	5	3	175
17	41	33	8	20	21	3	10	5	2	13	—	4	4	6	2	2	3	8	1	111
4	22	29	7	3	16	—	—	—	1	4	—	—	—	—	—	1	1	4	—	112
9	14	5	1	6	9	—	2	—	1	1	—	—	—	—	—	—	1	—	—	113
39	163	95	38	45	45	10	31	23	2	5	2	4	13	22	12	1	4	21	2	114
8	31	11	8	4	7	4	2	2	—	1	—	1	3	1	1	—	1	6	—	115
19	61	26	9	11	11	3	2	2	2	6	1	—	3	1	5	1	3	10	—	116
9	9	7	2	—	12	1	—	3	—	—	—	—	—	1	3	1	—	3	—	118
17	57	37	4	16	18	5	6	—	1	—	3	2	4	8	5	4	—	7	—	119
54	178	115	34	48	66	9	26	5	5	4	9	3	21	13	13	4	8	24	7	121
14	21	19	3	5	18	1	3	—	1	5	—	1	—	6	2	—	—	7	—	122
37	109	53	23	30	32	5	17	10	1	7	—	—	15	6	5	4	4	13	1	123
47	142	71	42	42	37	11	25	8	8	4	—	3	20	5	10	4	2	26	—	124
5	16	17	4	6	6	6	5	—	2	1	—	—	1	1	1	—	1	3	—	127
7	24	31	2	12	19	—	4	1	5	1	—	—	2	4	7	1	3	5	1	128
63	463	186	60	50	56	16	57	23	16	12	4	3	23	9	13	4	6	36	2	131
19	77	31	17	20	22	3	5	4	3	—	1	—	6	3	—	1	1	13	—	132
28	196	72	50	36	39	15	18	7	7	6	2	1	14	11	6	3	2	32	1	133
3	7	6	1	4	7	1	2	1	—	6	1	—	—	—	—	—	1	5	—	135
12	32	35	2	14	24	2	11	1	—	5	—	—	4	3	1	—	1	13	—	136
27	169	64	25	36	19	14	20	5	2	3	1	2	5	9	4	2	2	19	—	137
455	1 888	977	351	421	503	113	254	102	61	87	24	25	138	112	97	33	44	260	18	139
																				Zus.
10	30	43	5	3	8	4	—	—	2	2	—	2	2	1	3	—	—	3	1	176
43	48	31	14	9	21	5	5	6	4	4	—	4	7	2	5	—	5	9	—	111
36	76	77	21	18	20	5	9	12	5	6	1	6	8	5	4	1	3	14	—	112

Noch: 1. Ergebnisse der Europawahl 2004 nach

Schl. Nr.	Gebiet	Wahlbe- rechtigte	Wähler	Wahlbe- teiligung in %	Ungültige Stimmen		Gültige Stimmen	Von den							
								CSU		SPD		GRÜNE		Sonstige	
					Anzahl	%		Anzahl	%	Anzahl	%	Anzahl	%	Anzahl	%
		1	2	3	4	5	6	7	8	9	10	11	12	13	14

Noch: Oberbayern

176 Noch: Landkreis Eichstätt

116	Böhmfeld	1 193	498	41,7	2	0,4	496	273	55,0	100	20,2	50	10,1	73	14,7
118	Buxheim	2 503	971	38,8	4	0,4	967	537	55,5	129	13,3	104	10,8	197	20,4
120	Denkendorf	3 243	1 152	35,5	16	1,4	1 136	729	64,2	177	15,6	79	7,0	151	13,3
121	Dollnstein, M	2 171	851	39,2	3	0,4	848	476	56,1	151	17,8	70	8,3	151	17,8
122	Egweil	851	339	39,8	4	1,2	335	233	69,6	26	7,8	24	7,2	52	15,5
123	Eichstätt, GKSt	9 408	4 546	48,3	47	1,0	4 499	2 423	53,9	618	13,7	638	14,2	820	18,2
124	Eitensheim	1 790	860	48,0	3	0,3	857	591	69,0	119	13,9	70	8,2	77	9,0
126	Gaimersheim, M	7 895	2 919	37,0	32	1,1	2 887	1 597	55,3	546	18,9	319	11,0	425	14,7
129	Großmehring	4 639	1 668	36,0	15	0,9	1 653	1 097	66,4	238	14,4	107	6,5	211	12,8
131	Hepberg	1 850	761	41,1	4	0,5	757	448	59,2	153	20,2	65	8,6	91	12,0
132	Hitzhofen	1 978	767	38,8	8	1,0	759	478	63,0	106	14,0	57	7,5	118	15,5
137	Kinding, M	1 930	899	46,6	7	0,8	892	706	79,1	56	6,3	30	3,4	100	11,2
138	Kipfenberg, M	4 053	1 923	47,4	14	0,7	1 909	1 254	65,7	243	12,7	117	6,1	295	15,5
139	Kösching, M	6 074	3 443	56,7	54	1,6	3 389	1 809	53,4	872	25,7	261	7,7	447	13,2
143	Lenting	3 433	1 298	37,8	12	0,9	1 286	671	52,2	278	21,6	124	9,6	213	16,6
147	Mindelstetten	1 201	481	40,0	7	1,5	475	359	75,6	23	4,8	20	4,2	73	15,4
148	Mörnsheim, M	1 213	522	43,0	7	1,3	515	350	68,0	59	11,5	26	5,0	80	15,5
149	Nassenfels, M	1 369	548	40,0	5	0,9	543	379	69,8	32	5,9	47	8,7	85	15,7
150	Oberdolling	924	334	36,1	4	1,2	330	239	72,4	23	7,0	18	5,5	50	15,2
153	Pförring, M	2 684	1 070	39,9	16	1,5	1 053	768	72,9	128	12,2	42	4,0	115	10,9
155	Pollenfeld	2 093	1 028	49,1	11	1,1	1 017	762	74,9	50	4,9	55	5,4	150	14,7
160	Schernfeld	2 129	901	42,3	3	0,3	898	637	70,9	72	8,0	56	6,2	133	14,8
161	Stammham	2 556	1 022	40,0	12	1,2	1 010	610	60,4	171	16,9	91	9,0	138	13,7
164	Titting, M	2 041	1 138	55,8	14	1,2	1 124	888	79,0	37	3,3	48	4,3	151	13,4
165	Walting	1 691	893	52,8	12	1,3	881	605	68,7	72	8,2	60	6,8	144	16,3
166	Wellheim, M	2 099	910	43,4	4	0,4	906	522	57,6	164	18,1	73	8,1	147	16,2
167	Wettstetten	3 550	1 400	39,4	7	0,5	1 393	764	54,8	250	17,9	158	11,3	221	15,9
	Zusammen	90 502	38 925	43,0	387	1,0	38 538	24 354	63,2	5 526	14,3	3 082	8,0	5 576	14,5

177 Landkreis Erding

112	Berglern	1 738	574	33,0	9	1,6	565	345	61,1	62	11,0	48	8,5	110	19,5
113	Bockhorn	2 505	958	38,2	7	0,7	951	592	62,3	90	9,5	86	9,0	183	19,2
114	Buch a.Buchrain	1 011	442	43,7	4	0,9	438	291	66,4	36	8,2	47	10,7	64	14,6
115	Dorfen, St	9 777	4 082	41,8	32	0,8	4 050	2 299	56,8	410	10,1	580	14,3	761	18,8
116	Eitting	1 607	563	35,0	4	0,7	560	385	68,8	48	8,6	41	7,3	86	15,4
117	Erding, St	23 118	8 677	37,5	77	0,9	8 600	4 754	55,3	1 218	14,2	1 054	12,3	1 574	18,3
118	Finsing	2 918	1 166	40,0	12	1,0	1 154	723	62,7	108	9,4	111	9,6	212	18,4
119	Forstern	2 099	879	41,9	7	0,8	872	585	67,1	81	9,3	91	10,4	115	13,2
120	Fraunberg	2 465	1 017	41,3	6	0,6	1 011	693	68,5	66	6,5	87	8,6	165	16,3
121	Hohenpolding	1 014	397	39,2	3	0,8	394	297	75,4	20	5,1	18	4,6	59	15,0
122	Inning a.Holz	1 031	417	40,4	2	0,5	415	267	64,3	36	8,7	52	12,5	60	14,5
123	Isen, M	3 895	1 720	44,2	12	0,7	1 708	1 102	64,5	147	8,6	168	9,8	291	17,0
124	Kirchberg	696	287	41,2	5	1,7	282	198	70,2	16	5,7	22	7,8	46	16,3
126	Langenpreising	1 921	703	36,6	3	0,4	700	442	63,1	83	11,9	54	7,7	121	17,3
127	Lengdorf	1 934	681	35,2	6	0,9	675	375	55,6	76	11,3	66	9,8	158	23,4
130	Moosinning	3 720	1 343	36,1	11	0,8	1 332	829	62,2	162	12,2	142	10,7	199	14,9
131	Neuching	1 695	642	37,9	4	0,6	638	387	60,7	86	13,5	66	10,3	99	15,5
133	Oberding	3 511	1 335	38,0	9	0,7	1 325	928	70,0	102	7,7	99	7,5	196	14,8
134	Ottenhofen	1 277	522	40,9	5	1,0	517	280	54,2	49	9,5	91	17,6	97	18,8
135	Pastetten	1 732	744	43,0	14	1,9	730	449	61,5	67	9,2	84	11,5	130	17,8
137	Sankt Wolfgang	3 004	1 277	42,5	8	0,6	1 269	900	70,9	90	7,1	102	8,0	177	13,9
138	Steinkirchen	913	360	39,4	1	0,3	359	273	76,0	14	3,9	18	5,0	54	15,0
139	Taufkirchen (Vils)	6 611	2 649	40,1	15	0,6	2 634	1 622	61,6	260	9,9	178	6,8	574	21,8
142	Walpertskirchen	1 403	590	42,1	6	1,0	584	341	58,4	62	10,6	59	10,1	122	20,9
143	Wartenberg, M	3 392	1 507	44,4	31	2,1	1 476	904	61,2	184	12,5	141	9,6	247	16,7
144	Wörth	3 191	1 331	41,7	13	1,0	1 318	609	46,2	198	15,0	213	16,2	298	22,6
	Zusammen	88 178	34 863	39,5	306	0,9	34 557	20 870	60,4	3 771	10,9	3 718	10,8	6 198	17,9

178 Landkreis Freising

113	Allershausen	3 467	1 222	35,2	12	1,0	1 210	749	61,9	112	9,3	129	10,7	220	18,2
115	Attenkirchen	1 739	654	37,6	6	0,9	648	370	57,1	54	8,3	92	14,2	132	20,4
116	Au i.d.Hallertau, M	4 096	1 535	37,5	15	1,0	1 520	1 093	71,9	132	8,7	117	7,7	178	11,7
120	Eching	8 782	4 998	56,9	74	1,5	4 924	2 725	55,3	818	16,6	636	12,9	745	15,1
122	Rudelzhausen	2 342	964	41,2	6	0,6	958	714	74,5	64	6,7	55	5,7	125	13,0
123	Fahrenzhausen	3 150	1 180	37,5	10	0,8	1 170	770	65,8	111	9,5	144	12,3	145	12,4
124	Freising, GKSt	29 356	12 255	41,7	95	0,8	12 160	5 780	47,5	1 587	13,1	2 597	21,4	2 196	18,1
125	Gammelsdorf	979	409	41,8	4	1,0	405	300	74,1	17	4,2	30	7,4	58	14,3
129	Haag a.d.Amper	2 075	820	39,5	11	1,3	809	451	55,7	84	10,4	136	16,8	138	17,1
130	Hallbergmoos	5 324	1 840	34,6	12	0,7	1 828	1 105	60,4	211	11,5	230	12,6	282	15,4
132	Hörgerthausen	1 435	557	38,8	10	1,8	547	372	68,0	32	5,9	35	6,4	108	19,7
133	Hohenkammer	1 640	701	42,7	1	0,1	700	468	66,9	58	8,3	65	9,3	109	15,6

Regierungsbezirken, Kreisen und Gemeinden

gültigen Stimmen entfielen auf																			Schl. Nr.	
davon																				
REP	FDP	ödp	PDS	Tier- schutz	BP	DIE FRAUEN	GRAUE	NPD	PBC	CM	BüSo	ZENT- RUM	Deutsch- land	Unabh. Kand.	AUF- BRUCH	DKP	DP	FAMILIE		PSG
Anzahl																				
15	16	17	18	19	20	21	22	23	24	25	26	27	28	29	30	31	32	33		34

Noch: Oberbayern

6	22	18	2	2	8	1	2	2	1	—	1	3	1	1	1	—	—	2	—	176
34	50	62	5	5	8	5	4	1	6	1	—	2	3	1	1	—	1	7	1	116
20	31	34	8	5	12	3	5	9	3	1	—	1	6	—	1	2	—	10	—	118
18	24	53	15	4	8	5	3	5	—	5	1	1	—	3	1	1	—	4	—	120
7	6	13	5	3	7	1	—	—	1	—	—	—	—	1	—	1	2	5	—	121
28	208	353	37	30	28	11	6	17	13	18	2	3	23	8	3	3	4	22	3	122
17	12	18	2	8	3	2	1	2	1	1	1	—	3	—	—	—	1	5	—	123
73	118	92	29	20	16	9	16	9	5	4	—	—	9	4	7	—	2	12	—	124
41	44	38	9	11	16	5	6	6	4	—	—	1	2	4	1	1	7	15	—	126
15	28	12	6	6	6	2	2	3	3	—	—	—	4	1	—	—	—	2	1	129
15	29	29	3	11	6	1	—	1	1	—	—	1	3	4	4	3	—	6	1	131
20	14	19	3	6	21	4	—	1	1	—	—	1	5	—	—	1	1	3	—	132
53	42	67	10	11	36	8	10	11	1	7	2	—	7	6	6	—	7	11	—	137
76	70	73	31	36	27	19	16	15	9	6	—	1	16	12	5	3	5	23	4	138
28	54	24	11	17	15	7	5	5	4	2	1	4	11	9	4	—	2	10	—	139
17	8	17	2	3	9	1	1	1	4	2	—	—	3	2	—	—	1	2	—	143
26	3	20	1	4	5	2	—	11	—	1	—	1	2	1	1	—	1	1	—	147
12	12	30	6	5	6	—	1	1	1	1	2	—	—	—	—	—	1	6	1	148
7	8	9	—	—	12	3	1	2	—	—	—	—	3	1	—	—	3	1	—	149
32	29	19	1	3	14	—	1	3	2	—	—	—	3	1	2	—	2	3	—	150
6	24	56	8	5	21	6	—	1	1	2	—	—	2	8	2	1	—	7	—	153
14	31	46	3	4	7	6	2	4	3	4	—	—	2	1	1	—	1	4	—	155
28	27	29	3	8	14	5	6	1	1	—	—	—	4	—	—	—	2	10	—	160
18	15	59	6	3	20	3	3	5	—	4	—	1	5	2	1	1	—	3	2	161
17	28	59	3	2	16	1	3	—	—	—	1	—	2	1	—	—	2	9	—	164
21	24	37	13	5	12	4	3	4	2	6	—	—	5	1	2	—	—	7	1	165
30	61	49	14	13	8	4	4	9	3	2	2	4	5	3	3	—	—	5	2	166
768	1 176	1 486	276	260	410	132	115	147	81	79	14	36	146	83	58	18	53	221	17	Zus.

177

21	27	16	3	5	9	1	6	—	1	5	—	—	1	1	2	1	2	9	—	177
28	51	37	5	8	30	2	3	3	—	1	—	2	2	3	2	—	—	6	—	112
9	18	15	1	7	6	1	2	—	1	—	1	—	—	—	—	—	—	3	—	113
181	155	180	37	31	60	16	13	10	2	23	6	1	10	10	2	2	1	16	5	114
14	16	22	1	3	10	4	—	1	—	1	4	—	2	3	2	—	—	3	—	115
209	412	380	101	87	102	37	58	22	14	6	5	4	31	20	14	5	6	55	6	116
29	59	37	6	11	18	9	8	7	1	—	—	—	8	7	1	—	—	11	—	117
12	27	27	3	10	13	1	5	1	—	2	—	—	—	2	1	—	—	10	1	118
47	27	41	7	4	15	—	2	3	—	—	—	—	6	1	—	—	—	11	1	119
14	16	13	3	1	3	1	—	1	1	1	—	2	—	—	—	—	—	3	—	120
19	8	16	3	1	4	2	1	—	4	—	—	—	—	—	—	—	—	2	—	121
48	55	63	21	15	36	6	10	2	3	12	—	—	4	4	2	1	1	8	—	122
11	5	10	2	1	4	2	—	1	—	—	—	—	1	4	—	—	—	4	1	123
27	25	20	3	8	14	3	2	7	1	2	—	1	2	1	1	—	—	4	—	124
45	41	36	2	9	10	—	3	—	2	—	3	—	1	1	—	—	1	4	—	126
50	53	34	5	4	18	2	3	4	1	1	2	2	6	1	1	1	—	10	1	127
7	22	29	6	7	11	1	2	—	—	1	—	—	2	2	—	—	5	4	—	130
22	54	52	6	12	16	2	4	3	—	—	—	2	2	1	4	2	1	13	—	131
12	25	32	5	1	6	1	1	2	1	—	—	1	1	—	—	1	1	7	—	133
23	22	34	9	13	8	1	4	1	—	2	—	—	—	2	1	—	1	9	—	134
37	24	40	2	9	32	4	4	1	1	6	—	1	3	—	2	—	—	8	3	135
17	10	11	1	7	3	—	—	2	—	—	—	—	—	—	—	—	2	1	—	137
270	76	98	15	19	32	7	8	8	1	5	—	2	3	4	9	1	4	11	1	138
18	31	33	4	7	3	6	3	2	1	4	—	1	1	3	1	—	1	3	—	139
35	81	40	6	20	13	4	9	11	2	1	—	—	2	3	1	1	2	15	1	142
27	72	101	21	12	27	7	5	2	1	2	—	—	8	3	3	—	2	5	—	143
1 232	1 412	1 417	278	312	503	120	156	94	38	75	21	19	96	76	49	15	30	235	20	Zus.

178

20	65	45	7	9	20	7	9	5	6	1	—	—	4	5	3	—	3	11	—	113
17	33	18	8	10	20	4	3	4	—	1	1	1	1	—	2	1	1	7	—	115
25	51	32	6	17	15	4	4	3	2	2	—	—	3	3	—	—	3	7	1	116
42	261	105	50	45	52	32	35	12	6	6	2	1	15	22	12	5	3	37	2	120
26	25	13	—	9	17	1	11	3	2	—	—	—	3	—	1	3	2	9	—	122
17	49	12	11	10	13	3	4	3	2	4	2	—	3	3	—	—	1	7	1	123
171	607	650	118	109	122	36	72	52	27	30	2	6	38	33	19	11	9	75	9	124
12	9	7	1	1	14	1	1	3	—	2	—	2	1	—	—	—	—	4	—	125
15	32	37	7	5	10	3	—	4	—	—	—	2	3	7	2	—	—	9	2	129
28	92	50	19	22	23	5	5	5	1	3	—	—	4	3	2	1	5	14	—	130
21	24	16	2	4	22	1	3	7	—	—	—	—	—	—	1	1	2	3	1	132
7	37	23	7	6	10	—	2	4	1	1	—	—	1	—	1	—	1	8	—	133

Noch: 1. Ergebnisse der Europawahl 2004 nach

Schl. Nr.	Gebiet	Wahlbe- rechtigte	Wähler	Wahlbe- teiligung in %	Ungültige Stimmen		Gültige Stimmen	Von den							
								CSU		SPD		GRÜNE		Sonstige	
					Anzahl	%	Anzahl	Anzahl	%	Anzahl	%	Anzahl	%	Anzahl	%
		1	2	3	4	5	6	7	8	9	10	11	12	13	14

Noch: Oberbayern

178 Noch: Landkreis Freising

136	Kirchdorf a.d.Amper	1 950	759	38,9	5	0,7	754	534	70,8	40	5,3	89	11,8	91	12,1
137	Kranzberg	2 782	1 251	45,0	8	0,6	1 243	800	64,4	109	8,8	166	13,4	168	13,5
138	Langenbach	2 767	1 127	40,7	14	1,2	1 113	666	59,8	127	11,4	131	11,8	189	17,0
140	Marzling	1 974	887	44,9	3	0,3	884	489	55,3	107	12,1	152	17,2	136	15,4
142	Mauern	2 048	815	39,8	8	1,0	807	558	69,1	52	6,4	67	8,3	130	16,1
143	Moosburg a.d.Isar, St	11 666	4 646	39,8	41	0,9	4 605	2 590	56,2	633	13,7	556	12,1	826	17,9
144	Nandlstadt, M	3 474	1 367	39,3	11	0,8	1 356	920	67,8	108	8,0	105	7,7	223	16,4
145	Neufahrn b.Freising	11 701	4 549	38,9	30	0,7	4 519	2 498	55,3	667	14,8	579	12,8	775	17,1
150	Paunzhausen	1 102	411	37,3	2	0,5	409	263	64,3	30	7,3	47	11,5	69	16,9
155	Wang	1 619	673	41,6	10	1,5	663	446	67,3	35	5,3	58	8,7	124	18,7
156	Wolfsersdorf	1 657	682	41,2	10	1,5	672	473	70,4	43	6,4	58	8,6	98	14,6
157	Zolling	3 011	1 357	45,1	12	0,9	1 345	889	66,1	111	8,3	162	12,0	183	13,6
	Zusammen	110 136	45 659	41,5	410	0,9	45 249	26 023	57,5	5 342	11,8	6 436	14,2	7 448	16,5

179 Landkreis Fürstenfeldbruck

111	Adelshofen	1 138	505	44,4	3	0,6	502	314	62,5	52	10,4	69	13,7	67	13,3
113	Alling	2 489	1 254	50,4	10	0,8	1 244	734	59,0	153	12,3	154	12,4	203	16,3
114	Althegenberg	1 320	599	45,4	5	0,8	594	342	57,6	59	9,9	89	15,0	104	17,5
117	Egenhofen	2 284	970	42,5	9	0,9	961	619	64,4	81	8,4	119	12,4	142	14,8
118	Eichenau	8 616	5 466	63,4	103	1,9	5 363	2 647	49,4	886	16,5	933	17,4	897	16,7
119	Emmering	4 375	1 957	44,7	11	0,6	1 946	1 121	57,6	298	15,3	230	11,8	297	15,3
121	Fürstenfeldbruck, St	24 097	9 415	39,1	106	1,1	9 309	5 052	54,3	1 355	14,6	1 499	16,1	1 403	15,1
123	Germering, St	27 436	12 096	44,1	105	0,9	11 991	6 088	50,8	2 152	17,9	1 983	16,5	1 768	14,7
125	Grafrath	2 707	1 342	49,6	6	0,4	1 336	651	48,7	161	12,1	333	24,9	191	14,3
126	Gröbenzell	14 664	7 248	49,4	33	0,5	7 215	3 687	51,1	998	13,8	1 498	20,8	1 032	14,3
128	Hattenhofen	1 054	462	43,8	3	0,6	459	310	67,5	52	11,3	53	11,5	44	9,6
130	Jesenwang	1 062	489	46,0	2	0,4	487	311	63,9	55	11,3	49	10,1	72	14,8
131	Kottgeisering	1 113	600	53,9	1	0,2	599	329	54,9	71	11,9	117	19,5	82	13,7
132	Landsberied	982	468	47,7	2	0,4	466	310	66,5	52	11,2	58	12,4	46	9,9
134	Maisach	9 363	4 051	43,3	23	0,6	4 028	2 289	56,8	601	14,9	606	15,0	532	13,2
136	Mammendorf	3 199	1 306	40,8	7	0,5	1 299	796	61,3	131	10,1	182	14,0	190	14,6
137	Mittelstetten	1 229	589	47,9	11	1,9	578	411	71,1	44	7,6	61	10,6	62	10,7
138	Moorenweis	2 676	1 056	39,5	10	0,9	1 046	729	69,7	103	9,8	91	8,7	123	11,8
140	Oberschweinbach	1 047	441	42,1	4	0,9	437	258	59,0	65	14,9	53	12,1	61	14,0
142	Olching	17 763	7 228	40,7	62	0,9	7 166	3 702	51,7	1 201	16,8	1 213	16,9	1 050	14,7
145	Puchheim	14 309	6 643	46,4	52	0,8	6 591	3 228	49,0	1 142	17,3	1 204	18,3	1 017	15,4
147	Schöngeising	1 384	695	50,2	4	0,6	691	357	51,7	113	16,4	130	18,8	91	13,2
149	Türkenfeld	2 500	1 171	46,8	12	1,0	1 159	626	54,0	163	14,1	198	17,1	172	14,8
	Zusammen	146 807	66 051	45,0	584	0,9	65 467	34 911	53,3	9 988	15,3	10 922	16,7	9 646	14,7

180 Landkreis Garmisch-Partenkirchen

112	Bad Kohlgrub	1 731	711	41,1	5	0,7	706	513	72,7	43	6,1	53	7,5	97	13,7
113	Bad Bayersoien	893	329	36,8	2	0,6	327	243	74,3	17	5,2	15	4,6	52	15,9
114	Eschenlohe	1 194	435	36,4	1	0,2	434	279	64,3	47	10,8	39	9,0	69	15,9
115	Ettal	531	242	45,6	2	0,8	240	168	70,0	16	6,7	18	7,5	38	15,8
116	Farchant	2 749	1 131	41,1	18	1,6	1 113	816	73,3	90	8,1	73	6,6	134	12,0
117	Garmisch-Partenkirchen, M	19 631	7 677	39,1	91	1,2	7 586	5 305	69,9	629	8,3	535	7,1	1 117	14,7
118	Grainau	2 768	1 111	40,1	8	0,7	1 103	832	75,4	55	5,0	66	6,0	150	13,6
119	Großweil	1 051	405	38,5	2	0,5	403	252	62,5	55	13,6	36	8,9	60	14,9
122	Krün	1 472	614	41,7	3	0,5	611	504	82,5	28	4,6	24	3,9	55	9,0
123	Mittenwald, M	6 179	2 271	36,8	27	1,2	2 244	1 748	77,9	141	6,3	105	4,7	250	11,1
124	Murnau a.Staffelsee, M	8 455	3 699	43,7	37	1,0	3 662	2 100	57,3	385	10,5	500	13,7	677	18,5
125	Oberammergau	3 942	1 431	36,3	18	1,3	1 413	930	65,8	101	7,1	148	10,5	234	16,6
126	Oberau	2 283	878	38,5	10	1,1	868	593	68,3	93	10,7	61	7,0	121	13,9
127	Ohlstadt	2 562	1 050	41,0	8	0,8	1 042	646	62,0	96	9,2	128	12,3	172	16,5
128	Riegsee	897	455	50,7	2	0,4	453	256	56,5	24	5,3	42	9,3	131	28,9
129	Saulgrub	1 260	459	36,4	7	1,5	452	320	70,8	28	6,2	32	7,1	72	15,9
131	Schwaigen	464	175	37,7	—	—	175	120	68,6	15	8,6	13	7,4	27	15,4
132	Seehausen a.Staffelsee	1 706	803	47,1	8	1,0	795	450	56,6	70	8,8	116	14,6	159	20,0
133	Spatzenhausen	560	278	49,6	5	1,8	273	196	71,8	13	4,8	17	6,2	47	17,2
134	Uffing a.Staffelsee	2 262	1 086	48,0	5	0,5	1 081	598	55,3	101	9,3	194	17,9	188	17,4
135	Unterammergau	1 100	438	39,8	2	0,5	436	319	73,2	24	5,5	39	8,9	54	12,4
136	Wallgau	1 042	422	40,5	—	—	422	352	83,4	19	4,5	12	2,8	39	9,2
	Zusammen	64 732	26 100	40,3	261	1,0	25 839	17 540	67,9	2 090	8,1	2 266	8,8	3 943	15,3

181 Landkreis Landsberg am Lech

111	Apfeldorf	770	325	42,2	3	0,9	322	212	65,8	25	7,8	32	9,9	53	16,5
113	Denklingen	1 800	721	40,1	6	0,8	715	474	66,3	49	6,9	62	8,7	130	18,2
114	Dießen a.Ammersee, M	7 475	3 514	47,0	20	0,6	3 494	1 876	53,7	399	11,4	628	18,0	591	16,9
115	Eching a.Ammersee	1 236	581	47,0	1	0,2	580	372	64,1	58	10,0	72	12,4	78	13,4

Regierungsbezirken, Kreisen und Gemeinden

gültigen Stimmen entfielen auf																				Schl. Nr.
davon																				
REP	FDP	ödp	PDS	Tier- schutz	BP	DIE FRAUEN	GRAUE	NPD	PBC	CM	BüSo	ZENT- RUM	Deutsch- land	Unabh.- Kand.	AUF- BRUCH	DKP	DP	FAMILIE	PSG	
Anzahl																				
15	16	17	18	19	20	21	22	23	24	25	26	27	28	29	30	31	32	33	34	

Noch: Oberbayern

19	20	15	2	5	16	2	1	—	2	—	—	—	1	—	—	—	—	6	2	178
16	63	33	2	8	16	1	2	4	2	3	1	1	4	2	—	1	1	8	—	136
21	61	20	10	11	25	5	5	3	2	2	—	—	9	2	3	3	1	5	1	137
3	40	39	4	10	7	5	—	1	2	5	1	—	2	—	2	—	—	15	—	138
11	38	18	5	7	19	3	7	11	1	—	—	1	2	—	3	—	—	4	—	140
146	186	117	39	53	64	25	36	60	2	9	—	4	27	14	2	13	10	19	—	142
42	63	20	18	7	23	2	9	13	—	4	—	1	5	2	1	1	2	10	—	143
63	289	118	49	58	52	15	33	13	3	7	1	1	23	6	—	4	10	28	2	144
14	14	11	1	3	6	2	2	1	2	2	—	—	2	1	1	—	—	6	1	145
10	28	17	2	7	22	3	8	4	1	—	—	—	7	4	3	1	—	7	—	150
10	29	13	5	7	7	1	5	10	1	—	—	—	2	5	1	—	1	1	—	155
18	37	45	7	10	20	5	7	4	3	4	1	—	3	4	—	—	—	15	—	156
774	2 153	1 474	380	433	615	166	264	229	68	86	11	20	163	116	59	45	55	315	22	157
Zus.																				Zus.

7	14	11	3	3	11	1	1	3	—	1	—	1	1	1	1	—	1	7	—	179
10	73	23	3	24	18	7	6	1	1	5	—	—	3	3	8	3	—	15	—	111
13	34	7	1	6	15	1	5	2	—	—	1	—	6	3	3	—	1	5	1	113
17	33	15	7	9	17	3	5	3	4	1	1	2	4	2	3	—	7	9	—	114
70	332	96	40	70	47	19	64	8	11	6	—	6	23	16	42	3	10	32	2	117
35	102	29	13	29	15	4	11	7	6	4	1	3	9	7	2	—	2	17	1	118
187	398	153	94	113	79	28	79	20	19	13	2	9	34	28	29	7	33	72	6	119
189	538	169	115	130	123	51	131	43	21	23	6	9	53	23	40	5	22	67	10	121
12	64	44	10	12	13	1	8	—	2	5	1	—	2	5	4	2	2	4	—	123
64	424	118	55	70	53	18	72	11	13	16	4	2	15	21	21	6	24	22	3	125
7	15	2	1	5	6	1	2	2	—	1	—	—	1	—	1	—	—	—	—	126
2	24	7	1	10	7	1	1	1	3	1	—	—	4	1	—	—	1	7	1	128
4	36	15	2	10	2	1	2	1	—	—	—	2	1	1	—	—	2	2	1	130
4	16	4	3	8	3	2	2	—	1	—	—	—	1	—	1	—	—	1	—	131
50	120	71	33	46	54	7	36	3	8	7	1	6	21	11	10	3	12	32	1	132
14	53	21	10	10	21	3	11	5	3	3	—	3	2	3	6	2	8	11	1	134
6	16	8	3	3	5	—	4	—	1	2	—	—	1	1	1	—	—	9	2	136
15	43	10	5	4	14	2	9	2	—	1	—	3	3	3	1	1	1	6	—	137
6	24	11	—	2	9	—	1	—	2	—	—	—	2	—	—	1	—	3	—	138
119	323	165	63	58	76	19	50	19	13	9	2	3	28	14	20	6	16	45	2	140
92	296	131	62	71	81	17	68	14	13	9	3	2	26	16	37	1	30	45	3	142
7	25	14	1	9	4	1	8	2	2	1	—	—	2	—	4	1	3	6	1	143
20	40	30	9	14	15	4	4	1	—	3	—	—	9	4	2	—	8	7	2	144
950	3 043	1 154	534	716	688	191	580	148	123	111	22	51	251	163	236	41	183	424	37	145
Zus.																				Zus.

8	24	24	3	4	7	2	6	2	1	1	—	1	4	3	2	1	—	4	—	180
5	8	19	2	4	3	1	5	—	—	1	—	—	2	—	—	—	—	2	—	112
6	10	14	1	9	12	1	3	—	1	—	—	—	—	1	4	—	—	7	—	113
2	4	9	—	4	11	1	3	2	—	—	—	—	1	—	—	—	—	1	—	114
16	38	30	2	9	11	1	4	1	3	2	—	—	6	—	2	—	3	5	1	115
78	360	186	35	83	100	21	49	17	27	9	5	7	38	5	16	3	33	41	4	116
5	58	23	8	12	9	4	10	1	1	3	—	—	4	1	1	1	1	8	—	117
1	15	20	—	5	9	2	3	1	—	—	—	1	—	2	—	—	—	1	—	118
2	16	8	4	3	5	1	4	2	1	1	—	—	4	1	—	—	—	3	—	119
24	88	40	12	17	25	3	10	7	1	2	—	3	3	2	3	—	5	4	1	120
29	182	275	16	29	23	15	22	17	8	7	5	3	5	6	7	1	8	19	—	121
17	57	68	9	15	17	11	6	1	3	3	—	3	5	2	5	2	3	5	2	122
12	28	27	3	10	24	—	4	—	4	2	—	2	—	—	1	1	—	1	2	123
14	41	68	—	8	15	5	3	1	—	3	—	1	5	1	1	—	1	5	—	124
8	17	90	1	3	3	2	2	1	—	—	—	—	1	3	—	—	—	—	—	125
2	6	29	6	6	8	—	—	—	5	1	—	—	2	2	2	—	1	1	1	126
2	7	12	—	—	1	1	—	1	—	3	—	—	—	—	—	—	—	—	—	127
5	37	75	2	6	10	3	7	3	—	2	—	—	2	2	1	—	—	4	—	128
4	6	21	1	2	6	—	3	—	—	—	—	—	—	2	1	—	—	1	—	129
8	51	84	4	7	14	1	10	—	—	—	1	—	2	3	2	—	—	1	—	130
3	11	21	—	3	7	—	3	1	—	1	—	—	1	3	—	—	—	—	—	131
2	26	6	1	1	—	—	—	2	—	—	—	—	—	—	—	—	—	1	—	132
253	1 090	1 149	110	240	320	75	157	60	55	41	11	21	85	39	48	9	55	114	11	133
Zus.																				Zus.

8	7	8	7	4	13	1	1	—	—	—	—	—	—	1	—	—	—	3	—	181
12	38	16	1	4	21	5	1	9	3	1	1	4	4	7	2	—	—	1	—	112
14	215	69	28	39	93	14	24	8	13	8	6	2	13	7	5	2	9	20	2	113
2	35	13	3	2	6	1	6	—	—	—	—	1	1	2	—	—	4	2	—	114

Noch: 1. Ergebnisse der Europawahl 2004 nach

Schl. Nr.	Gebiet	Wahlbe- rechtigte	Wähler	Wahlbe- teiligung in %	Ungültige Stimmen		Gültige Stimmen	Von den							
								CSU		SPD		GRÜNE		Sonstige	
					Anzahl	%	Anzahl	Anzahl	%	Anzahl	%	Anzahl	%	Anzahl	%
		1	2	3	4	5	6	7	8	9	10	11	12	13	14

Noch: Oberbayern

181 Noch: Landkreis Landsberg am Lech

116	Elgling a.d.Paar	1 581	774	49,0	4	0,5	770	500	64,9	66	8,6	85	11,0	119	15,5
118	Eresing	1 280	683	53,4	2	0,3	681	403	59,2	58	8,5	118	17,3	102	15,0
120	Finning	1 222	539	44,1	6	1,1	533	319	59,8	49	9,2	95	17,8	70	13,1
121	Fuchstal	2 499	1 030	41,2	10	1,0	1 020	623	61,1	108	10,6	130	12,7	159	15,6
122	Geltendorf	4 005	1 747	43,6	9	0,5	1 738	907	52,2	258	14,8	307	17,7	266	15,3
123	Greifenberg	1 466	618	42,2	7	1,1	611	355	58,1	60	9,8	105	17,2	91	14,9
124	Hofstetten	1 286	495	38,5	1	0,2	494	302	61,1	41	8,3	54	10,9	97	19,6
126	Hurlach	1 066	394	37,0	5	1,3	389	286	73,5	31	8,0	23	5,9	49	12,6
127	Igling	1 723	718	41,7	9	1,3	709	491	69,3	58	8,2	75	10,6	85	12,0
128	Kaufering	7 521	3 035	40,4	40	1,3	2 995	1 649	55,1	409	13,7	431	14,4	506	16,9
129	Kinsau	718	258	35,9	1	0,4	257	161	62,6	22	8,6	36	14,0	38	14,8
130	Landsberg am Lech, GKSt	18 762	6 949	37,0	73	1,1	6 876	3 743	54,4	900	13,1	1 064	15,5	1 169	17,0
131	Obermeitingen	1 038	359	34,6	4	1,1	355	214	60,3	49	13,8	29	8,2	63	17,7
132	Penzing	2 754	1 141	41,4	6	0,5	1 135	709	62,5	107	9,4	137	12,1	182	16,0
133	Vilgertshofen	1 792	692	38,6	7	1,0	685	442	64,5	62	9,1	75	10,9	106	15,5
134	Prittriching	1 760	750	42,6	11	1,5	739	482	65,2	72	9,7	58	7,8	127	17,2
135	Reichling	1 248	514	41,2	3	0,6	511	314	61,4	31	6,1	79	15,5	87	17,0
137	Rott	1 083	384	35,5	1	0,3	383	188	49,1	30	7,8	38	9,9	127	33,2
138	Scheuring	1 341	513	38,3	6	1,2	507	335	66,1	43	8,5	45	8,9	84	16,6
139	Schondorf a.Ammersee	2 752	1 279	46,5	12	0,9	1 267	614	48,5	168	13,3	302	23,8	183	14,4
140	Schwiffling	634	266	42,0	1	0,4	265	169	63,8	32	12,1	28	10,6	36	13,6
141	Pürgen	2 349	970	41,3	5	0,5	965	571	59,2	92	9,5	144	14,9	158	16,4
142	Thaining	676	235	34,8	1	0,4	234	131	56,0	20	8,5	28	12,0	55	23,5
143	Unterdießen	959	377	39,3	1	0,3	376	245	65,2	25	6,6	37	9,8	69	18,4
144	Utting a.Ammersee	2 988	1 435	48,0	2	0,1	1 433	688	48,0	181	12,6	351	24,5	213	14,9
145	Weil	2 587	979	37,8	3	0,3	976	659	67,5	83	8,5	92	9,4	142	14,5
146	Windach	2 516	1 090	43,3	5	0,5	1 085	545	50,2	128	11,8	220	20,3	192	17,7
	Zusammen	80 887	33 365	41,2	265	0,8	33 100	18 979	57,3	3 714	11,2	4 980	15,0	5 427	16,4

182 Landkreis Miesbach

111	Bad Wiessee	3 145	1 353	43,0	11	0,8	1 342	987	73,5	130	9,7	71	5,3	154	11,5
112	Bayrischzell	1 166	491	42,1	5	1,0	486	336	69,1	34	7,0	46	9,5	70	14,4
114	Fischbachau	4 287	1 490	34,8	12	0,8	1 478	1 038	70,2	120	8,1	142	9,6	178	12,0
116	Gmund a.Tegernsee	4 546	1 870	41,1	24	1,3	1 846	1 290	69,9	148	8,0	180	9,8	228	12,4
119	Hausham	5 973	2 118	35,5	43	2,0	2 075	1 106	53,3	395	19,0	209	10,1	365	17,6
120	Holzkirchen, M	10 931	4 763	43,6	38	0,8	4 725	2 679	56,7	610	12,9	843	17,8	593	12,6
123	Irschenberg	2 132	766	35,9	11	1,4	755	517	68,5	52	6,9	74	9,8	112	14,8
124	Kreuth	2 587	1 437	55,5	27	1,9	1 410	1 069	75,8	100	7,1	81	5,7	160	11,3
125	Miesbach, St	8 065	3 134	38,9	30	1,0	3 104	1 820	58,6	414	13,3	373	12,0	497	16,0
127	Otterfing	3 139	1 590	50,7	6	0,4	1 584	929	58,6	200	12,6	264	16,7	191	12,1
129	Rottach-Egern	4 356	2 071	47,5	23	1,1	2 048	1 594	77,8	114	5,6	114	5,6	226	11,0
131	Schliersee, M	5 140	2 082	40,5	25	1,2	2 057	1 265	61,5	223	10,8	249	12,1	320	15,6
132	Tegernsee, St	2 764	1 597	57,8	48	3,0	1 549	1 031	66,6	144	9,3	125	8,1	249	16,1
133	Valley	2 161	956	44,2	4	0,4	952	619	65,0	92	9,7	125	13,1	116	12,2
134	Waakirchen	4 160	1 693	40,7	19	1,1	1 674	1 022	61,1	256	15,3	161	9,6	235	14,0
136	Warngau	2 630	1 088	41,4	8	0,7	1 080	709	65,6	74	6,9	149	13,8	148	13,7
137	Weyarn	2 351	1 069	45,5	6	0,6	1 063	662	62,3	140	13,2	145	13,6	116	10,9
	Zusammen	69 533	29 568	42,5	340	1,1	29 228	18 673	63,9	3 246	11,1	3 351	11,5	3 958	13,5

183 Landkreis Mühldorf a.Inn

112	Ampfing	4 720	1 734	36,7	24	1,4	1 710	1 163	68,0	156	9,1	134	7,8	257	15,0
113	Aschau a.Inn	2 194	857	39,1	12	1,4	845	556	65,8	107	12,7	48	5,7	134	15,9
114	Buchbach, M	2 242	841	37,5	9	1,1	833	585	70,2	79	9,5	55	6,6	114	13,7
115	Eggkofen	924	307	33,2	3	1,0	305	203	66,6	23	7,5	21	6,9	58	19,0
116	Erharting	735	311	42,3	8	2,6	304	239	78,6	16	5,3	11	3,6	38	12,5
118	Gars a.Inn, M	2 919	1 120	38,4	4	0,4	1 116	750	67,2	65	5,8	100	9,0	201	18,0
119	Haag i.OB, M	4 518	1 811	40,1	24	1,3	1 787	1 108	62,0	202	11,3	179	10,0	298	16,7
120	Heldenstein	1 851	764	41,3	10	1,3	754	521	69,1	58	7,7	60	8,0	115	15,3
122	Jettenbach	600	258	43,0	4	1,6	254	172	67,7	33	13,0	22	8,7	27	10,6
123	Kirchdorf	1 002	489	48,8	2	0,4	487	382	78,4	22	4,5	21	4,3	62	12,7
124	Kraiburg a.Inn, M	3 023	1 018	33,7	15	1,5	1 003	649	64,7	123	12,3	96	9,6	135	13,5
125	Lohkirchen	512	252	49,2	1	0,4	251	160	63,7	8	3,2	18	7,2	65	25,9
126	Maitenbeth	1 343	538	40,1	7	1,3	531	332	62,5	58	10,9	63	11,9	78	14,7
127	Mettenheim	2 225	763	34,3	6	0,8	756	500	66,1	78	10,3	67	8,9	111	14,7
128	Mühldorf a.Inn, St	13 635	4 815	35,3	50	1,0	4 765	2 736	57,4	600	12,6	494	10,4	935	19,6
129	Neumarkt-Sankt Veit, St	4 765	1 569	32,9	12	0,8	1 556	1 136	73,0	102	6,6	86	5,5	232	14,9
130	Niederbergkirchen	956	388	40,6	2	0,5	386	293	75,9	20	5,2	24	6,2	49	12,7
131	Niedertaufkirchen	1 016	389	38,3	4	1,0	385	274	71,2	18	4,7	16	4,2	77	20,0
132	Obergkirchen	1 181	434	36,7	2	0,5	432	274	63,4	40	9,3	40	9,3	78	18,1
134	Oberneukirchen	599	282	47,1	2	0,7	281	241	85,8	7	2,5	15	5,3	18	6,4
135	Obertaufkirchen	1 711	791	46,2	6	0,8	785	548	69,8	51	6,5	65	8,3	121	15,4

Regierungsbezirken, Kreisen und Gemeinden

gültigen Stimmen entfielen auf																				Schl. Nr.
davon																				
REP	FDP	ödp	PDS	Tier- schutz	BP	DIE FRAUEN	GRAUE	NPD	PBC	CM	BüSo	ZENT- RUM	Deutsch- land	Unabh.- Kand.	AUF- BRUCH	DKP	DP	FAMILIE	PSG	
Anzahl																				
15	16	17	18	19	20	21	22	23	24	25	26	27	28	29	30	31	32	33	34	

Noch: Oberbayern

11	19	14	3	6	47	2	2	-	-	1	-	2	1	1	1	-	1	8	-	181
8	42	18	3	5	5	1	3	2	2	2	1	1	2	2	1	-	-	3	-	116
-	24	8	8	4	16	2	1	4	-	1	-	1	-	-	-	-	-	1	-	118
9	48	29	5	6	26	-	3	5	6	-	-	2	8	3	4	-	-	4	1	120
26	66	81	10	7	36	5	1	3	3	1	1	1	7	3	3	1	4	7	-	121
4	39	12	4	2	10	2	5	1	-	-	-	-	-	4	1	-	4	3	-	122
7	33	9	5	9	12	2	3	2	-	-	-	-	4	3	2	-	1	5	-	123
6	8	3	1	2	5	4	-	1	13	1	-	-	1	-	-	-	1	3	-	124
1	22	15	1	11	12	1	5	-	3	-	-	-	1	2	3	-	2	6	-	126
30	166	63	25	29	40	14	20	16	27	10	4	4	16	8	2	2	8	21	1	127
2	16	8	-	1	6	2	-	-	-	-	-	-	1	-	-	-	-	2	-	128
118	418	159	63	74	80	19	52	18	29	11	5	7	23	25	17	2	12	33	4	129
17	15	8	1	2	7	1	-	-	2	1	-	2	-	2	1	-	-	3	1	130
14	61	32	4	6	24	9	-	7	2	4	1	1	7	1	-	1	-	7	1	131
4	32	24	3	5	14	3	6	1	3	3	-	1	1	1	-	-	-	5	-	132
11	36	22	6	5	24	3	4	-	-	-	-	-	1	5	-	-	1	9	-	133
4	21	15	3	9	15	5	2	2	1	-	-	2	2	1	2	-	1	2	-	134
3	18	49	4	4	23	3	2	3	8	-	-	-	3	-	-	-	1	5	1	135
17	18	6	2	2	14	1	2	5	3	-	1	-	3	1	1	-	2	6	-	137
7	94	13	5	18	10	4	-	1	2	7	1	3	2	4	1	2	1	7	1	138
4	9	6	2	-	7	2	1	1	-	1	-	-	1	-	1	-	-	1	-	139
8	53	17	4	11	16	3	2	2	3	2	-	2	5	12	4	2	4	8	-	140
5	15	9	-	3	13	1	1	-	2	-	-	-	1	-	1	-	-	3	1	141
4	16	14	2	4	11	1	4	3	-	2	-	-	5	-	-	1	1	-	1	142
17	80	25	9	15	22	6	9	1	1	3	-	-	4	5	8	-	-	6	2	143
14	29	20	8	4	23	9	4	6	4	3	-	3	2	3	-	-	3	6	1	144
10	66	32	11	14	15	4	11	2	4	-	1	1	4	4	1	2	2	8	-	145
397	1 759	817	231	307	666	130	175	103	134	62	22	40	123	107	61	16	62	198	17	Zus.

17	65	7	5	21	8	4	9	5	-	1	-	-	3	-	2	-	1	6	-	182
21	16	12	-	5	4	-	2	-	1	1	-	-	4	2	-	-	2	-	-	111
32	48	28	6	11	22	3	4	4	2	3	2	-	4	3	2	-	-	3	1	112
18	106	21	15	15	8	6	7	4	1	3	-	4	5	5	1	-	1	7	1	114
124	54	23	16	20	46	8	17	2	4	5	-	9	6	4	4	2	6	13	2	116
36	187	108	34	42	50	14	30	13	7	12	2	3	10	9	2	7	11	16	-	119
23	32	27	1	3	9	1	-	1	2	2	-	-	2	2	1	-	-	6	-	120
15	54	16	6	20	20	5	-	3	1	2	1	1	9	-	3	1	1	2	-	123
101	156	59	16	31	39	13	17	6	2	2	2	5	13	7	7	1	1	19	-	124
9	69	33	9	12	18	2	9	3	8	1	3	-	4	2	3	-	2	4	-	125
15	125	11	4	21	10	7	7	2	1	1	1	1	10	4	1	-	-	5	-	127
60	100	35	20	19	23	17	14	4	1	3	1	-	3	4	2	2	-	11	1	129
19	96	14	11	45	27	4	8	3	3	-	-	1	7	1	3	2	1	3	1	131
17	37	19	6	2	16	2	-	-	2	2	-	-	1	3	2	-	2	5	-	132
23	64	26	6	13	31	6	16	4	5	4	-	6	6	8	4	-	1	11	1	133
18	45	32	6	15	14	-	2	4	-	3	2	-	1	2	1	1	-	2	-	134
25	30	12	3	10	9	3	3	2	-	3	-	1	2	2	-	-	-	11	-	136
573	1 284	483	164	305	354	95	145	60	40	48	14	31	90	58	38	16	29	124	7	Zus.

64	53	38	7	13	22	7	5	9	2	1	2	1	7	4	2	4	3	12	1	183
23	37	23	4	8	10	-	1	5	-	1	-	3	5	3	1	-	4	6	-	112
19	24	14	4	11	14	5	1	5	1	1	-	-	2	6	1	1	-	5	-	113
8	9	5	2	1	11	3	1	9	1	-	-	1	-	-	1	-	-	5	1	114
10	3	8	-	1	2	1	2	-	1	2	-	1	5	1	1	-	-	-	-	115
22	21	45	5	9	30	4	6	7	1	18	3	1	9	3	2	-	1	11	3	116
42	64	49	16	17	37	-	13	7	1	11	2	1	6	8	2	1	1	19	1	118
16	30	25	3	9	11	2	2	7	1	-	2	-	1	1	1	-	1	3	-	119
6	6	6	-	2	3	1	1	-	-	-	-	-	-	1	-	-	-	1	-	120
7	17	14	2	2	8	2	-	1	-	-	2	1	-	-	2	-	1	3	-	122
23	30	18	3	16	13	5	9	1	-	6	-	-	4	2	-	-	2	2	1	123
13	6	37	-	2	3	-	3	-	-	-	-	-	-	-	1	-	-	-	-	124
18	11	15	3	5	7	1	2	-	1	3	-	-	2	2	3	-	2	3	-	125
24	20	14	3	7	11	1	2	5	4	-	-	-	9	1	1	-	2	7	-	126
137	249	140	37	76	89	10	24	25	14	14	8	8	34	16	13	8	3	25	5	127
35	41	40	11	12	33	4	9	7	2	3	2	1	14	2	-	2	5	9	-	128
9	10	8	1	2	10	2	-	1	-	1	-	-	1	1	-	-	1	2	-	129
17	7	34	2	3	5	2	-	2	-	1	-	-	-	3	-	-	1	-	-	130
15	12	19	2	4	6	-	4	4	-	3	-	-	3	2	1	-	-	1	2	131
11	1	-	1	-	-	-	-	1	-	-	-	-	2	-	-	-	-	2	-	132
28	16	25	6	6	18	3	2	3	1	1	-	-	3	-	3	-	1	5	-	134

Noch: 1. Ergebnisse der Europawahl 2004 nach

Schl. Nr.	Gebiet	Wahlbe- rechtigte	Wähler	Wahlbe- teiligung in %	Ungültige Stimmen		Gültige Stimmen	Von den							
								CSU		SPD		GRÜNE		Sonstige	
					Anzahl	%		Anzahl	%	Anzahl	%	Anzahl	%	Anzahl	%
		1	2	3	4	5	6	7	8	9	10	11	12	13	14

Noch: Oberbayern

183 Noch: Landkreis Mühldorf a.Inn

136	Polling	2 610	1 090	41,8	6	0,6	1 083	754	69,6	90	8,3	84	7,8	155	14,3
138	Rattenkirchen	708	296	41,8	1	0,3	295	214	72,5	17	5,8	18	6,1	46	15,6
139	Rechtmehring	1 307	535	40,9	6	1,1	529	383	72,4	36	6,8	41	7,8	69	13,0
140	Reichertsheim	1 221	534	43,7	2	0,4	532	380	71,4	21	3,9	27	5,1	104	19,5
143	Schönberg	739	381	51,6	2	0,5	379	296	78,1	28	7,4	14	3,7	41	10,8
144	Schwindegg	2 643	1 080	40,9	14	1,3	1 065	645	60,6	109	10,2	133	12,5	178	16,7
145	Taufkirchen	1 051	382	36,3	7	1,8	375	260	69,3	20	5,3	19	5,1	76	20,3
147	Unterreit	1 235	514	41,6	5	1,0	509	364	71,5	33	6,5	44	8,6	68	13,4
148	Waldkraiburg, St	18 047	5 123	28,4	103	2,0	5 020	3 335	66,4	658	13,1	289	5,8	738	14,7
151	Zangberg	761	346	45,5	7	2,0	339	198	58,4	16	4,7	51	15,0	74	21,8
	Zusammen	82 993	30 012	36,2	360	1,2	29 652	19 651	66,3	2 894	9,8	2 355	7,9	4 752	16,0

184 Landkreis München

112	Aschheim	4 567	2 169	47,5	11	0,5	2 158	1 231	57,0	292	13,5	319	14,8	316	14,6
113	Baierbrunn	1 979	1 042	52,7	6	0,6	1 036	538	51,9	132	12,7	217	20,9	149	14,4
114	Brunnthal	3 246	1 468	45,2	13	0,9	1 455	860	59,1	177	12,2	177	12,2	241	16,6
118	Feldkirchen	3 838	1 707	44,5	17	1,0	1 690	929	55,0	244	14,4	266	15,7	251	14,9
119	Garching b.München, St	9 718	3 942	40,6	30	0,8	3 912	1 832	46,8	738	18,9	644	16,5	698	17,8
120	Gräfelfing	9 998	5 034	50,4	20	0,4	5 014	2 541	50,7	600	12,0	1 080	21,5	793	15,8
121	Grasbrunn	4 081	2 027	49,7	14	0,7	2 013	1 182	58,7	261	13,0	309	15,4	261	13,0
122	Grünwald	8 173	4 103	50,2	9	0,2	4 094	2 538	62,0	369	9,0	506	12,4	681	16,6
123	Haar	12 762	5 329	41,8	54	1,0	5 275	2 616	49,6	1 064	20,2	779	14,8	816	15,5
127	Höhenkirchen-Siegersbrunn	6 402	3 045	47,6	33	1,1	3 012	1 503	49,9	451	15,0	584	19,4	474	15,7
129	Hohenbrunn	5 713	2 865	50,1	15	0,5	2 850	1 521	53,4	427	15,0	491	17,2	411	14,4
130	Ismaning	10 966	4 877	44,5	40	0,8	4 837	2 457	50,8	908	18,8	750	15,5	722	14,9
131	Kirchheim b.München	8 976	4 152	46,3	42	1,0	4 110	1 949	47,4	674	16,4	816	19,9	671	16,3
132	Neuried	5 300	2 606	49,2	26	1,0	2 580	1 337	51,8	380	14,7	510	19,8	353	13,7
134	Oberhaching	8 812	4 402	50,0	26	0,6	4 376	2 358	53,9	562	12,8	817	18,7	639	14,6
135	Oberschleißheim	7 868	3 311	42,1	39	1,2	3 272	1 639	50,1	592	18,1	496	15,2	545	16,7
136	Ottobrunn	14 465	7 186	49,7	53	0,7	7 133	3 641	51,0	1 154	16,2	1 131	15,9	1 207	16,9
137	Aying	2 974	1 311	44,1	8	0,6	1 303	801	61,5	129	9,9	174	13,4	199	15,3
138	Planegg	7 721	3 795	49,2	25	0,7	3 770	1 827	48,5	606	16,1	677	18,0	660	17,5
139	Pullach i.Isartal	6 496	3 514	54,1	18	0,5	3 496	1 856	53,1	455	13,0	609	17,4	576	16,5
140	Putzbrunn	4 070	1 928	47,4	17	0,9	1 911	979	51,2	316	16,5	280	14,7	336	17,6
141	Sauerlach	4 528	2 373	52,4	12	0,5	2 361	1 428	60,5	262	11,1	375	15,9	296	12,5
142	Schäftlarn	3 810	1 968	51,7	2	0,1	1 966	1 039	52,8	251	12,8	390	19,8	286	14,5
144	Straßlach-Dingharting	2 143	1 035	48,3	2	0,2	1 033	622	60,2	102	9,9	158	15,3	151	14,6
145	Taufkirchen	12 567	5 760	45,8	48	0,8	5 712	2 818	49,3	1 002	17,5	921	16,1	971	17,0
146	Neubiberg	9 291	4 495	48,4	22	0,5	4 473	2 174	48,6	736	16,5	784	17,5	779	17,4
147	Unterföhring	5 416	2 313	42,7	22	1,0	2 291	1 084	47,3	495	21,6	336	14,7	376	16,4
148	Unterhaching	15 704	7 073	45,0	63	0,9	7 010	3 530	50,4	1 273	18,2	1 064	15,2	1 143	16,3
149	Unterschleißheim, St	18 082	6 785	37,5	58	0,9	6 727	3 267	48,6	1 174	17,5	1 066	15,8	1 220	18,1
	Zusammen	219 666	101 615	46,3	745	0,7	100 870	52 097	51,6	15 826	15,7	16 726	16,6	16 221	16,1

185 Landkreis Neuburg-Schrobenhausen

113	Aresing	2 042	837	41,0	6	0,7	831	611	73,5	93	11,2	63	7,6	64	7,7
116	Berg im Gau	906	380	41,9	—	—	380	338	88,9	11	2,9	9	2,4	22	5,8
118	Bergheim	1 419	636	44,8	5	0,8	631	462	73,2	42	6,7	44	7,0	83	13,2
123	Brunnen	1 207	580	48,1	1	0,2	579	481	83,1	28	4,8	19	3,3	51	8,8
125	Burgheim, M	3 563	1 293	36,3	14	1,1	1 279	931	72,8	136	10,6	55	4,3	157	12,3
127	Ehekirchen	2 827	1 374	48,6	3	0,2	1 371	1 042	76,0	87	6,3	83	6,1	159	11,6
131	Gachenbach	1 770	668	37,7	5	0,7	663	535	80,7	27	4,1	26	3,9	75	11,3
139	Karlshuld	3 771	1 326	35,2	12	0,9	1 314	942	71,7	162	12,3	49	3,7	161	12,3
140	Karlskron	3 534	1 215	34,4	8	0,7	1 207	757	62,7	176	14,6	76	6,3	198	16,4
143	Langenmosen	1 129	572	50,7	3	0,5	569	482	84,7	39	6,9	9	1,6	39	6,9
149	Neuburg a.d.Donau, GKSt	20 426	7 541	36,9	101	1,3	7 440	4 549	61,1	1 173	15,8	631	8,5	1 087	14,6
150	Oberhausen	1 872	754	40,3	10	1,3	744	489	65,7	110	14,8	57	7,7	88	11,8
153	Rennertshofen, M	3 803	1 635	43,0	19	1,2	1 616	1 169	72,3	158	9,8	102	6,3	187	11,6
157	Rohrenfels	1 073	340	31,7	3	0,9	337	205	60,8	44	13,1	32	9,5	56	16,6
158	Schrobenhausen, St	12 197	4 501	36,9	32	0,7	4 469	2 806	62,8	682	15,3	432	9,7	549	12,3
163	Königsmoos	3 153	1 190	37,7	4	0,3	1 186	940	79,3	88	7,4	35	3,0	123	10,4
166	Waidhofen	1 649	633	38,4	5	0,8	628	454	72,3	52	8,3	45	7,2	77	12,3
168	Weichering	1 697	710	41,8	5	0,7	705	473	67,1	89	12,6	43	6,1	100	14,2
	Zusammen	68 038	26 185	38,5	236	0,9	25 949	17 666	68,1	3 197	12,3	1 810	7,0	3 276	12,6

186 Landkreis Pfaffenhofen a.d.Ilm

113	Baar-Ebenhausen	3 730	1 302	34,9	17	1,3	1 285	798	62,1	192	14,9	93	7,2	202	15,7
116	Ernsgraben	1 091	356	32,6	4	1,1	352	237	67,3	39	11,1	24	6,8	52	14,8
122	Geisenfeld, St	7 091	2 695	38,0	16	0,6	2 679	1 824	68,1	319	11,9	133	5,0	403	15,0
125	Gerolsbach	2 397	977	40,8	4	0,4	973	699	71,8	76	7,8	78	8,0	120	12,3

Regierungsbezirken, Kreisen und Gemeinden

gültigen Stimmen entfielen auf																				Schl. Nr.	
davon																					
REP	FDP	ödp	PDS	Tier- schutz	BP	DIE FRAUEN	GRAUE	NPD	PBC	CM	BüSo	ZENT- RUM	Deutsch- land	Unabh. Kand.	AUF- BRUCH	DKP	DP	FAMILIE	PSG		
Anzahl																					
15	16	17	18	19	20	21	22	23	24	25	26	27	28	29	30	31	32	33	34		
Noch: Oberbayern																					
36	37	31	5	11	15	3	5	1	3	1	1	1	2	1	—	—	—	2	—	183	
15	5	4	1	5	4	2	2	3	—	—	—	—	1	—	—	1	—	3	—	136	
8	10	17	2	4	13	—	2	—	—	2	1	—	2	1	—	—	1	6	—	138	
16	10	35	1	4	13	—	—	1	1	7	2	1	6	—	—	—	—	7	—	139	
9	6	12	1	2	4	1	—	1	—	—	—	—	—	1	—	—	1	3	—	140	
24	44	37	12	11	19	4	5	2	3	2	—	1	1	4	3	—	3	3	—	143	
6	16	32	2	1	11	1	1	1	1	—	—	1	1	—	—	1	—	1	—	144	
10	9	12	1	2	10	1	4	4	1	—	—	1	1	8	—	—	—	4	—	145	
125	157	86	36	49	62	20	27	42	15	15	4	8	29	8	9	4	9	27	6	147	
6	20	15	2	2	5	—	2	8	—	2	1	1	—	2	1	—	2	5	—	148	
802	981	858	175	297	499	85	135	162	54	95	30	32	150	81	48	22	44	182	20	Zus.	
184																					
36	124	27	22	24	22	5	14	3	1	—	1	2	4	5	6	2	3	15	—	112	
17	64	17	5	5	16	2	7	—	5	—	1	1	8	—	—	—	—	1	—	113	
30	78	32	13	12	21	7	12	1	—	1	2	—	4	7	4	3	9	4	1	114	
18	88	33	20	25	13	5	12	1	3	1	—	2	3	3	3	3	4	12	2	118	
64	272	112	43	27	37	14	35	11	3	4	1	1	24	11	5	1	6	26	1	119	
28	468	81	39	46	24	8	30	7	7	3	1	—	12	9	9	2	4	14	1	120	
16	100	27	20	20	20	8	7	1	—	3	1	1	5	5	3	—	5	13	6	121	
18	465	41	13	39	26	7	18	5	3	4	1	1	9	7	8	2	2	11	1	122	
64	276	127	46	64	41	20	51	10	11	7	3	4	22	10	11	6	4	35	4	123	
29	153	84	28	30	28	11	29	3	4	—	2	1	6	13	7	1	19	24	2	127	
23	183	67	26	34	14	6	13	6	3	2	2	—	12	7	3	1	2	7	—	129	
64	265	89	51	66	51	10	35	7	7	6	4	—	19	11	9	3	1	23	1	130	
23	257	104	48	43	39	16	40	10	8	9	5	4	12	13	5	8	5	20	2	131	
27	142	41	21	34	15	7	25	3	6	6	—	5	7	5	3	1	1	3	1	132	
42	306	97	27	27	35	16	15	18	8	2	—	3	10	10	6	—	3	12	2	134	
46	206	99	34	28	25	7	18	16	3	7	1	2	21	6	8	2	2	11	3	135	
73	501	202	63	60	59	16	59	23	10	8	11	5	24	19	15	5	14	37	3	136	
39	47	38	10	6	20	3	11	1	—	2	—	1	6	5	2	—	3	5	—	137	
47	303	65	34	55	35	14	21	4	6	7	4	4	8	9	15	2	7	19	1	138	
17	366	32	20	30	29	11	30	1	5	3	2	1	7	9	1	1	1	9	1	139	
30	123	45	18	22	32	10	17	5	1	1	3	—	2	3	6	1	2	14	1	140	
31	119	18	13	28	32	6	9	3	—	1	—	4	9	3	2	3	2	12	1	141	
22	135	37	7	19	30	3	7	2	—	4	—	1	4	3	3	—	2	6	1	142	
7	48	18	7	11	42	1	4	2	—	1	1	2	4	—	1	1	1	—	—	144	
80	369	138	54	68	41	19	71	13	11	7	2	6	30	19	4	3	6	25	5	145	
27	394	132	48	21	24	12	33	11	4	7	4	4	13	11	8	3	8	15	—	146	
31	115	42	30	35	14	16	33	10	5	1	1	1	13	5	5	1	3	15	—	147	
154	383	124	57	103	62	17	70	11	12	9	4	4	25	21	14	10	16	42	5	148	
80	397	294	74	76	50	18	62	35	9	15	2	3	25	16	15	1	9	34	5	149	
1 183	6 747	2 263	891	1 058	897	295	788	223	135	121	59	63	348	245	181	66	144	464	50	Zus.	
185																					
12	12	8	1	4	12	2	1	—	2	—	—	1	4	—	—	—	1	4	—	113	
4	8	2	—	1	2	—	—	—	—	—	—	—	—	2	—	—	—	1	2	—	116
14	28	6	7	2	5	4	1	1	—	3	—	2	2	1	—	2	1	3	1	118	
9	19	3	1	5	4	1	4	1	—	—	—	—	—	2	—	—	—	2	—	123	
28	51	11	3	5	16	3	5	8	3	4	—	—	5	—	2	1	—	12	—	125	
24	50	14	8	3	23	6	3	4	—	—	1	—	6	2	—	1	1	12	1	127	
12	13	13	4	5	10	4	2	2	3	1	—	1	1	1	1	—	—	2	—	131	
27	39	13	7	8	20	7	4	6	5	2	—	—	4	7	1	1	5	5	—	139	
43	43	33	8	13	22	7	4	6	4	1	—	1	2	—	—	1	—	10	—	140	
6	8	4	1	1	10	—	—	2	2	—	—	1	—	—	1	—	—	3	—	143	
163	325	123	56	73	54	44	42	34	12	13	4	4	37	14	10	5	19	50	5	149	
7	29	20	—	4	9	4	2	3	3	—	—	—	1	1	—	—	—	4	1	150	
44	45	21	5	10	19	5	8	4	2	—	1	3	4	3	1	2	1	9	—	153	
8	13	6	3	—	5	2	2	3	—	—	—	2	5	3	—	1	—	3	—	157	
77	128	73	39	41	59	14	29	16	3	5	2	8	11	5	3	3	7	25	1	158	
32	29	16	4	4	9	3	1	4	2	1	—	—	4	4	3	1	2	3	1	163	
8	21	9	3	3	15	2	5	—	1	—	—	—	2	1	1	—	1	5	—	166	
26	23	7	4	7	7	4	1	3	—	1	—	3	4	1	—	1	1	6	1	168	
544	884	382	154	189	301	112	114	97	42	31	8	26	92	47	23	19	40	160	11	Zus.	
186																					
28	49	48	12	10	17	3	9	1	2	—	1	1	5	3	4	1	3	5	—	113	
6	10	10	5	4	3	2	2	1	2	1	—	—	—	2	1	—	1	2	—	116	
77	108	68	10	24	42	5	8	7	5	5	2	5	13	1	2	1	3	17	—	122	
19	23	15	5	6	20	4	3	7	2	1	—	—	6	2	—	—	1	6	—	125	

Noch: 1. Ergebnisse der Europawahl 2004 nach

Schl. Nr.	Gebiet	Wahlbe- rechtigte	Wähler	Wahlbe- teiligung in %	Ungültige Stimmen		Gültige Stimmen	Von den							
								CSU		SPD		GRÜNE		Sonstige	
					Anzahl	%		Anzahl	%	Anzahl	%	Anzahl	%	Anzahl	%
		1	2	3	4	5	6	7	8	9	10	11	12	13	14

Noch: Oberbayern

186 Noch: Landkreis Pfaffenhofen a.d.Ilm

126	Hettenshausen	1 469	588	40,0	8	1,4	580	331	57,1	76	13,1	74	12,8	99	17,1
128	Hohenwart, M	3 155	1 282	40,6	8	0,6	1 274	949	74,5	87	6,8	80	6,3	158	12,4
130	Ilmmünster	1 623	705	43,4	6	0,9	699	399	57,1	94	13,4	80	11,4	126	18,0
132	Jetzendorf	2 177	939	43,1	14	1,5	925	601	65,0	93	10,1	106	11,5	125	13,5
137	Manching, M	8 327	2 637	31,7	37	1,4	2 600	1 615	62,1	356	13,7	191	7,3	438	16,8
139	Münchsmünster	2 224	787	35,4	7	0,9	780	460	59,0	155	19,9	58	7,4	107	13,7
143	Pfaffenhofen a.d.Ilm, St	17 017	6 711	39,4	44	0,7	6 667	3 661	54,9	997	15,0	915	13,7	1 094	16,4
144	Pörmbach	1 435	567	39,5	5	0,9	562	382	68,0	52	9,3	41	7,3	87	15,5
146	Reichertshausen	3 729	1 587	42,6	16	1,0	1 571	859	54,7	197	12,5	211	13,4	304	19,4
147	Reichertshofen, M	5 525	2 013	36,4	9	0,4	2 004	1 252	62,5	311	15,5	137	6,8	304	15,2
149	Rohrbach	3 982	1 546	38,8	12	0,8	1 534	884	57,6	206	13,4	129	8,4	315	20,5
151	Scheyern	3 451	1 475	42,7	6	0,4	1 469	959	65,3	154	10,5	158	10,8	198	13,5
152	Schweitenkirchen	3 567	1 506	42,2	12	0,8	1 494	1 034	69,2	120	8,0	121	8,1	219	14,7
158	Vohburg a.d.Donau, St	5 318	1 822	34,3	18	1,0	1 804	1 169	64,8	251	13,9	124	6,9	260	14,4
162	Wolnzach, M	7 903	3 265	41,3	22	0,7	3 243	2 138	65,9	395	12,2	259	8,0	451	13,9
	Zusammen	85 211	32 760	38,4	265	0,8	32 495	20 251	62,3	4 170	12,8	3 012	9,3	5 062	15,6

187 Landkreis Rosenheim

113	Amerang	2 617	1 139	43,5	10	0,9	1 129	730	64,7	95	8,4	145	12,8	159	14,1
114	Aschau i.Chiemgau	4 071	1 989	48,9	18	0,9	1 971	1 267	64,3	190	9,6	227	11,5	287	14,6
116	Babensham	2 103	860	40,9	5	0,6	855	585	68,4	71	8,3	83	9,7	116	13,6
117	Bad Aibling, St	12 368	5 231	42,3	57	1,1	5 174	3 107	60,1	559	10,8	618	11,9	890	17,2
118	Bernau a.Chiemsee	4 539	1 890	41,6	22	1,2	1 868	1 208	64,7	147	7,9	224	12,0	289	15,5
120	Brannenburg	4 129	1 734	42,0	17	1,0	1 717	1 059	61,7	210	12,2	198	11,5	250	14,6
121	Breitbrunn a.Chiemsee	1 147	578	50,4	2	0,3	576	376	65,3	42	7,3	81	14,1	77	13,4
122	Bruckmühl, M	11 433	4 769	41,7	57	1,2	4 712	2 790	59,2	577	12,2	520	11,0	825	17,5
123	Chiemsee	190	109	57,4	—	—	109	72	66,1	11	10,1	11	10,1	15	13,8
124	Edling	3 071	1 146	37,3	6	0,5	1 140	683	59,9	141	12,4	148	13,0	168	14,7
125	Eggstätt	2 027	936	46,2	8	0,9	928	632	68,1	73	7,9	105	11,3	118	12,7
126	Eiselfing	2 191	1 040	47,5	1	0,1	1 039	726	69,9	80	7,7	73	7,0	160	15,4
128	Bad Endorf, M	5 658	2 290	40,5	15	0,7	2 275	1 380	60,7	230	10,1	289	12,7	376	16,5
129	Bad Feilnbach	5 494	2 261	41,2	19	0,8	2 242	1 523	67,9	162	7,2	172	7,7	385	17,2
130	Feldkirchen-Westerham	7 515	3 397	45,2	25	0,7	3 372	1 977	58,6	390	11,6	474	14,1	531	15,7
131	Flintsbach a.Inn	2 082	871	41,8	9	1,0	862	571	66,2	97	11,3	80	9,3	114	13,2
132	Frasdorf	2 133	940	44,1	8	0,9	932	635	68,1	46	4,9	96	10,3	155	16,6
134	Griesstätt	1 795	789	44,0	9	1,1	780	510	65,4	72	9,2	61	7,8	137	17,6
137	Großkarolinenfeld	5 044	2 089	41,4	21	1,0	2 068	1 232	59,6	211	10,2	248	12,0	377	18,2
138	Gstadt a.Chiemsee	850	378	44,5	—	—	378	266	70,4	19	5,0	48	12,7	45	11,9
139	Halfing	1 966	823	41,9	2	0,2	821	573	69,8	60	7,3	73	8,9	115	14,0
142	Schechen	3 247	1 434	44,2	8	0,6	1 426	971	68,1	123	8,6	101	7,1	231	16,2
145	Höslwang	898	425	47,3	4	0,9	421	319	75,8	18	4,3	32	7,6	52	12,4
148	Kiefersfelden	4 862	1 855	38,2	18	1,0	1 837	1 144	62,3	300	16,3	136	7,4	257	14,0
150	Kolbermoor, St	12 578	4 590	36,5	61	1,3	4 529	2 439	53,9	605	13,4	514	11,3	971	21,4
154	Neubeuern, M	2 993	1 393	46,5	6	0,4	1 387	881	63,5	117	8,4	175	12,6	214	15,4
156	Nußdorf a.Inn	1 966	923	46,9	3	0,3	920	671	72,9	64	7,0	85	9,2	100	10,9
157	Oberaudorf	3 569	1 588	44,5	10	0,6	1 578	1 079	68,4	145	9,2	130	8,2	224	14,2
159	Pfaffing	2 721	1 188	43,7	14	1,2	1 174	769	65,5	90	7,7	107	9,1	208	17,7
162	Prien a.Chiemsee, M	3 399	1 443	42,4	27	0,8	1 426	2 048	60,7	339	10,1	493	14,6	492	14,6
163	Prutting	1 741	766	44,0	10	1,3	756	473	62,6	67	8,9	64	8,5	152	20,1
164	Ramerberg	971	364	37,5	5	1,4	360	209	58,1	33	9,2	44	12,2	74	20,6
165	Raubling	8 425	3 427	40,7	32	0,9	3 395	2 053	60,5	455	13,4	328	9,7	559	16,5
167	Riedering	3 975	1 687	42,4	13	0,8	1 674	1 016	60,7	163	9,7	180	10,8	315	18,8
168	Rimsting	2 752	1 371	49,8	7	0,5	1 364	920	67,4	100	7,3	146	10,7	198	14,5
169	Rohrdorf	3 968	1 740	43,9	14	0,8	1 726	1 106	64,1	190	11,0	128	7,4	302	17,5
170	Rott a.Inn	2 716	1 080	39,8	6	0,6	1 073	666	62,1	108	10,1	107	10,0	192	17,9
172	Samerberg	1 949	818	42,0	5	0,6	813	543	66,8	50	6,2	92	11,3	128	15,7
173	Schonstett	887	397	44,8	1	0,3	396	278	70,2	26	6,6	41	10,4	51	12,9
174	Söchtenau	1 900	825	43,4	5	0,6	820	488	59,5	48	5,9	103	12,6	181	22,1
176	Soyen	2 081	847	40,7	1	0,1	846	504	59,6	69	8,2	142	16,8	131	15,5
177	Stephanskirchen	7 500	3 276	43,7	26	0,8	3 250	1 936	59,6	364	11,2	354	10,9	596	18,3
179	Tuntenhausen	4 637	1 989	42,9	13	0,7	1 976	1 418	71,8	120	6,1	183	9,3	255	12,9
181	Vogtareuth	2 245	949	42,3	4	0,4	945	607	64,2	65	6,9	74	7,8	199	21,1
182	Wasserburg a.Inn, St	8 792	3 247	36,9	40	1,2	3 207	1 565	48,8	513	16,0	566	17,6	563	17,6
186	Albaching	1 105	410	37,1	—	—	410	272	66,3	36	8,8	45	11,0	57	13,9
	Zusammen	178 572	75 247	42,1	644	0,9	74 603	46 277	62,0	7 691	10,3	8 344	11,2	12 291	16,5

188 Landkreis Starnberg

113	Berg	5 655	2 603	46,0	12	0,5	2 591	1 509	58,2	271	10,5	390	15,1	421	16,2
117	Andechs	2 298	983	42,8	6	0,6	977	615	62,9	100	10,2	150	15,4	112	11,5
118	Feldafing	3 195	1 524	47,7	14	0,9	1 510	816	54,0	197	13,0	247	16,4	250	16,6
120	Gauting	14 153	7 163	50,6	32	0,4	7 131	3 653	51,2	965	13,5	1 369	19,2	1 144	16,0

Regierungsbezirken, Kreisen und Gemeinden

gültigen Stimmen entfielen auf																				Schl. Nr.
davon																				
REP	FDP	ödp	PDS	Tier- schutz	BP	DIE FRAUEN	GRAUE	NPD	PBC	CM	BüSo	ZENT- RUM	Deutsch- land	Unabh. Kand.	AUF- BRUCH	DKP	DP	FAMILIE	PSG	
Anzahl																				
15	16	17	18	19	20	21	22	23	24	25	26	27	28	29	30	31	32	33	34	
Noch: Oberbayern																				
																				186
13	29	26	5	1	5	1	11	—	—	1	—	1	2	2	—	1	—	1	—	126
23	37	28	6	9	16	1	6	9	4	2	1	—	3	2	2	—	1	8	—	128
16	29	38	3	6	9	3	2	7	1	1	—	—	2	—	1	—	1	7	—	130
14	27	37	12	8	8	4	4	—	2	1	1	1	2	2	1	—	—	1	—	132
90	93	85	24	24	36	8	19	6	11	4	1	1	13	5	3	—	2	12	1	137
15	33	20	7	4	8	3	5	4	—	2	—	1	1	—	—	—	—	4	—	139
136	293	303	66	37	69	24	27	11	21	9	2	7	16	18	13	7	3	28	4	143
12	17	28	2	4	12	1	5	—	—	—	—	—	—	2	2	—	—	2	—	144
68	55	57	20	13	21	11	8	4	3	6	1	—	2	1	4	2	3	22	3	146
58	82	58	14	13	20	6	14	5	4	1	3	—	7	1	—	1	3	12	2	147
40	69	95	17	14	17	8	4	5	3	4	—	—	11	5	4	1	6	10	2	149
12	75	37	7	12	15	3	3	1	2	7	1	1	6	—	1	3	1	9	2	151
27	56	42	6	18	21	7	7	7	2	1	1	—	4	2	5	1	2	10	—	152
58	55	20	22	11	29	3	15	6	7	3	—	1	7	3	—	4	3	12	1	158
55	183	59	10	18	36	10	14	7	12	6	1	2	7	3	5	3	4	15	1	162
767	1 323	1 074	253	236	404	107	166	88	83	55	15	21	107	54	48	25	37	183	16	Zus.
																				187
18	37	41	8	9	13	2	4	—	2	2	2	—	3	2	2	—	2	12	—	113
35	71	55	6	27	35	7	13	3	5	3	1	2	3	6	5	—	3	6	1	114
17	23	26	1	3	18	2	1	3	3	1	4	—	4	1	1	2	1	5	—	116
150	221	144	38	54	67	20	46	15	17	12	3	7	23	16	12	5	13	22	5	117
40	97	31	11	19	28	7	10	2	4	5	—	1	10	7	4	1	1	9	2	118
45	49	52	11	8	29	5	10	2	7	3	—	3	5	8	2	—	1	10	—	120
4	36	8	2	6	8	1	4	—	—	—	—	—	3	3	2	—	—	—	—	121
187	202	125	38	50	61	18	28	9	3	9	5	4	13	13	5	7	6	40	2	122
1	3	2	—	2	3	—	1	—	—	—	—	—	1	1	—	—	—	1	—	123
16	43	23	9	14	14	3	6	5	3	3	7	2	4	6	2	—	1	6	1	124
14	21	27	6	8	15	5	3	2	1	—	—	—	3	1	2	—	3	6	1	125
20	35	20	3	4	17	5	—	—	—	2	37	—	5	2	1	—	1	7	1	126
58	68	120	13	23	23	4	9	5	3	8	5	2	9	7	7	2	2	8	—	128
54	101	68	12	24	40	7	12	9	1	3	1	2	13	7	2	5	9	14	1	129
79	157	98	21	18	39	10	27	6	9	8	2	5	13	14	6	3	10	5	1	130
35	19	29	1	3	6	2	2	2	3	—	—	—	—	2	—	—	—	9	1	131
32	26	31	3	3	25	2	2	5	4	1	—	1	5	2	2	—	—	11	—	132
27	22	25	8	3	22	—	1	3	—	8	2	—	4	4	1	—	2	4	1	134
90	77	74	13	24	26	4	10	4	7	4	1	4	10	6	4	1	1	16	1	137
4	16	9	1	3	7	1	1	1	—	—	—	—	—	1	—	—	—	1	—	138
13	26	24	3	10	17	3	2	2	1	—	1	—	2	1	4	—	—	6	—	139
67	32	49	4	13	24	3	5	2	5	3	—	2	6	—	1	1	1	13	—	142
17	15	11	2	—	—	—	3	—	—	—	2	—	—	—	—	—	1	1	—	145
54	61	31	17	16	16	6	9	7	2	4	1	2	4	8	2	2	2	12	1	148
343	152	116	40	49	52	18	38	18	7	12	6	5	29	10	7	4	18	47	—	150
31	70	40	9	17	14	5	10	2	1	1	2	—	1	3	6	1	—	1	—	154
17	34	21	1	5	6	—	1	1	3	4	—	—	4	—	—	—	—	3	—	156
28	64	30	9	18	24	5	12	2	5	3	—	3	2	1	5	—	3	9	1	157
36	40	40	4	13	26	2	6	1	3	2	2	1	5	3	4	2	2	14	2	159
58	172	62	26	36	38	8	27	5	6	6	2	1	16	14	3	3	1	8	—	162
52	19	23	3	10	16	1	2	2	1	2	1	1	1	6	3	—	1	8	—	163
12	9	21	2	3	4	1	2	1	2	1	2	1	2	4	2	—	1	4	—	164
114	130	109	21	25	56	9	20	4	2	5	1	13	7	6	3	8	23	1	165	
106	54	75	4	14	26	7	8	2	—	2	2	1	4	1	—	—	1	7	1	167
16	72	37	7	18	19	5	2	3	1	8	—	—	2	4	1	1	1	1	—	168
67	59	66	4	12	34	9	10	1	2	2	1	4	2	2	4	—	3	20	—	169
43	42	40	7	13	14	3	5	3	—	—	1	—	3	4	3	3	—	7	1	170
21	26	31	4	6	23	—	3	1	—	7	—	—	2	1	1	—	—	1	1	172
9	8	12	2	1	4	—	1	—	—	2	1	—	4	—	1	1	—	5	—	173
103	16	28	2	6	5	1	1	1	3	3	1	—	—	1	—	—	—	8	2	174
11	37	24	1	8	19	3	—	2	1	5	3	1	4	1	2	—	1	8	—	176
130	156	109	26	29	39	9	26	6	7	2	2	3	10	13	5	3	7	13	1	177
45	44	54	9	15	26	11	11	5	2	8	2	2	9	1	1	—	—	10	—	179
28	33	64	2	17	14	6	4	3	1	4	6	—	5	—	2	1	1	7	1	181
75	120	145	48	34	44	11	17	9	2	8	2	2	17	5	3	4	2	15	—	182
4	12	8	3	2	8	1	5	2	—	3	—	1	1	1	1	—	1	4	—	186
2 426	2 827	2 278	465	695	1 064	232	420	161	129	166	115	64	279	200	127	55	111	447	30	Zus.
																				188
22	224	42	14	29	28	4	14	7	2	5	4	1	8	3	2	—	2	10	—	113
9	35	23	3	4	12	3	4	3	1	1	3	—	3	3	—	1	—	2	2	117
8	119	28	4	27	17	9	11	2	4	1	—	—	3	1	6	—	6	3	1	118
62	530	196	47	91	41	25	41	15	4	5	2	1	26	13	8	4	5	27	1	120

Noch: 1. Ergebnisse der Europawahl 2004 nach

Schl. Nr.	Gebiet	Wahlbe- rechtigte	Wähler	Wahlbe- teiligung in %	Ungültige Stimmen		Gültige Stimmen	Von den							
								CSU		SPD		GRÜNE		Sonstige	
					Anzahl	%	Anzahl	Anzahl	%	Anzahl	%	Anzahl	%	Anzahl	%
		1	2	3	4	5	6	7	8	9	10	11	12	13	14

Noch: Oberbayern

188 Noch: Landkreis Starnberg

121	Gilching	12 239	5 474	44,7	41	0,7	5 433	2 881	53,0	739	13,6	866	15,9	947	17,4
124	Herrsching a.Ammersee	7 278	4 118	56,6	58	1,4	4 060	2 042	50,3	583	14,4	786	19,4	649	16,0
126	Inning a.Ammersee	3 000	1 423	47,4	14	1,0	1 409	763	54,2	143	10,1	274	19,4	229	16,3
127	Krailling	5 510	3 056	55,5	15	0,5	3 041	1 636	53,8	412	13,5	553	18,2	440	14,5
132	Seefeld	5 212	2 570	49,3	17	0,7	2 553	1 309	51,3	316	12,4	514	20,1	414	16,2
137	Pöcking	4 175	2 250	53,9	14	0,6	2 236	1 258	56,3	276	12,3	362	16,2	340	15,2
139	Starnberg, St	16 590	7 639	46,0	75	1,0	7 564	4 185	55,3	861	11,4	1 238	16,4	1 280	16,9
141	Tutzing	7 263	3 411	47,0	19	0,6	3 392	1 880	55,4	403	11,9	615	18,1	494	14,6
144	Weßling	3 797	2 002	52,7	9	0,4	1 993	915	45,9	285	14,3	492	24,7	301	15,1
145	Wörthsee	3 510	1 779	50,7	15	0,8	1 764	883	50,1	183	10,4	428	24,3	270	15,3
	Zusammen	93 875	45 995	49,0	341	0,7	45 654	24 345	53,3	5 734	12,6	8 284	18,1	7 291	16,0

189 Landkreis Traunstein

111	Altenmarkt a.d.Alz	3 067	1 388	45,3	34	2,4	1 354	815	60,2	214	15,8	129	9,5	196	14,5
113	Bergen	3 638	1 395	38,3	7	0,5	1 388	834	60,1	170	12,2	186	13,4	198	14,3
114	Chieming	3 501	1 555	44,4	8	0,5	1 547	968	62,6	119	7,7	212	13,7	248	16,0
115	Engelsberg	1 876	748	39,9	12	1,6	736	544	73,9	67	9,1	43	5,8	82	11,1
118	Fridolfing	3 068	1 180	38,5	4	0,3	1 176	765	65,1	148	12,6	108	9,2	155	13,2
119	Grabenstätt	3 197	1 270	39,7	15	1,2	1 255	831	66,2	94	7,5	156	12,4	174	13,9
120	Grassau, M	4 606	2 398	52,1	41	1,7	2 357	1 325	56,2	359	15,2	214	9,1	459	19,5
124	Inzell	3 233	1 251	38,7	20	1,6	1 231	799	64,9	181	14,7	94	7,6	157	12,8
126	Kienberg	1 015	452	44,5	4	0,9	448	309	69,0	38	8,5	51	11,4	50	11,2
127	Kirchanschöring	2 275	981	43,1	12	1,2	969	621	64,1	97	10,0	75	7,7	176	18,2
129	Marquartstein	2 358	953	40,4	5	0,5	948	556	58,6	132	13,9	140	14,8	120	12,7
130	Nußdorf	1 818	784	43,1	6	0,8	778	465	59,8	82	10,5	87	11,2	144	18,5
133	Obing	2 949	1 202	40,8	18	1,5	1 184	811	68,5	100	8,4	127	10,7	146	12,3
134	Palling	2 582	1 026	39,7	21	2,0	1 005	721	71,7	68	6,8	74	7,4	142	14,1
135	Petting	1 723	730	42,4	4	0,5	726	510	70,2	30	4,1	63	8,7	123	16,9
137	Pittenhart	1 237	594	48,0	4	0,7	590	444	75,3	23	3,9	46	7,8	77	13,1
139	Reit im Winkl	2 018	833	41,3	1	0,1	832	592	71,2	62	7,5	47	5,6	131	15,7
140	Ruhpolding	4 963	1 853	37,3	13	0,7	1 840	1 211	65,8	206	11,2	163	8,9	260	14,1
141	Schleching	1 417	569	40,2	5	0,9	564	375	66,5	47	8,3	51	9,0	91	16,1
142	Schnaitsee	2 654	1 017	38,3	11	1,1	1 006	695	69,1	82	8,2	94	9,3	135	13,4
143	Seon-Seebruck	3 302	1 556	47,1	28	1,8	1 528	978	64,0	118	7,7	177	11,6	255	16,7
145	Siegsdorf	6 466	2 553	39,5	17	0,7	2 536	1 599	63,1	256	10,1	273	10,8	408	16,1
146	Staudach-Egerndach	902	361	40,0	2	0,6	359	221	61,6	39	10,9	35	9,7	64	17,8
148	Surberg	2 419	997	41,2	6	0,6	991	582	58,7	88	8,9	155	15,6	166	16,8
149	Tacherting	4 289	1 690	39,4	25	1,5	1 665	1 086	65,2	183	11,0	123	7,4	273	16,4
150	Taching a.See	1 455	685	47,1	2	0,3	683	464	67,9	55	8,1	57	8,3	107	15,7
152	Tittmoning, St	4 373	1 839	42,1	19	1,0	1 820	1 136	62,4	200	11,0	180	9,9	304	16,7
154	Traunreut, St	15 259	4 964	32,5	145	2,9	4 819	3 068	63,7	670	13,9	401	8,3	680	14,1
155	Traunstein, GKSt	14 368	5 932	41,3	68	1,1	5 864	3 238	55,2	788	13,4	851	14,5	987	16,8
157	Trostberg, St	8 881	3 479	39,2	99	2,8	3 380	1 977	58,5	572	16,9	313	9,3	518	15,3
159	Übersee	3 635	1 566	43,1	12	0,8	1 554	956	61,5	184	11,8	200	12,9	214	13,8
160	Unterwössen	2 692	1 067	39,6	11	1,0	1 056	725	68,7	98	9,3	92	8,7	141	13,4
161	Vachendorf	1 383	630	45,6	5	0,8	625	393	62,9	56	9,0	93	14,9	83	13,3
162	Waging a.See, M	4 815	1 941	40,3	19	1,0	1 922	1 220	63,5	142	7,4	232	12,1	328	17,1
165	Wonneberg	1 034	429	41,5	1	0,2	428	291	68,0	32	7,5	37	8,6	68	15,9
	Zusammen	128 468	51 868	40,4	704	1,4	51 164	32 125	62,8	5 800	11,3	5 379	10,5	7 860	15,4

190 Landkreis Weilheim-Schongau

111	Altenstadt	2 351	998	42,5	5	0,5	993	649	65,4	122	12,3	73	7,4	149	15,0
113	Antdorf	823	366	44,5	6	1,6	360	257	71,4	19	5,3	36	10,0	48	13,3
114	Bernbeuren	1 719	705	41,0	13	1,8	692	501	72,4	37	5,3	48	6,9	106	15,3
115	Bernried	1 494	703	47,1	6	0,9	697	355	50,9	91	13,1	144	20,7	107	15,4
117	Böbing	1 214	502	41,4	5	1,0	497	314	63,2	46	9,3	44	8,9	93	18,7
118	Burggen	1 202	437	36,4	2	0,5	435	315	72,4	33	7,6	32	7,4	55	12,6
120	Eberfing	963	322	33,4	—	—	322	209	64,9	21	6,5	41	12,7	51	15,8
121	Eglfing	695	298	42,9	3	1,0	295	198	67,1	23	7,8	30	10,2	44	14,9
126	Habach	744	297	39,9	1	0,3	296	157	53,0	27	9,1	44	14,9	68	23,0
129	Hohenfurch	1 124	475	42,3	4	0,8	471	319	67,7	52	11,0	39	8,3	61	13,0
130	Hohenpeißenberg	3 134	1 227	39,2	14	1,1	1 213	648	53,4	209	17,2	138	11,4	218	18,0
131	Huglfing	1 830	727	39,7	6	0,8	721	422	58,5	70	9,7	86	11,9	143	19,8
132	Iffeldorf	1 916	863	45,0	5	0,6	858	434	50,6	152	17,7	158	18,4	114	13,3
133	Ingenried	629	300	47,7	—	—	300	215	71,7	14	4,7	17	5,7	54	18,0
135	Oberhausen	1 548	648	41,9	5	0,8	643	315	49,0	89	13,8	78	12,1	161	25,0
136	Obersöchering	1 016	462	45,5	—	—	462	304	65,8	34	7,4	34	7,4	90	19,5
138	Pähl	1 686	742	44,0	1	0,1	741	409	55,2	82	11,1	121	16,3	129	17,4
139	Peißenberg, M	9 388	3 258	34,7	37	1,1	3 221	1 800	55,9	469	14,6	342	10,6	610	18,9
140	Peiting, M	9 111	3 308	36,3	52	1,6	3 256	1 889	58,0	528	16,2	296	9,1	543	16,7
141	Penzberg, St	11 807	4 385	37,1	50	1,1	4 335	2 186	50,4	853	19,7	654	15,1	642	14,8

Regierungsbezirken, Kreisen und Gemeinden

gültigen Stimmen entfielen auf																				Schl. Nr.
davon																				
REP	FDP	ödp	PDS	Tier- schutz	BP	DIE FRAUEN	GRAUE	NPD	PBC	CM	BüSo	ZENT- RUM	Deutsch- land	Unabh. Kand.	AUF- BRUCH	DKP	DP	FAMILIE	PSG	
Anzahl																				
15	16	17	18	19	20	21	22	23	24	25	26	27	28	29	30	31	32	33	34	

Noch: Oberbayern

188

83	328	202	50	58	67	10	29	15	6	8	3	2	17	8	10	3	3	42	3	121
28	312	69	37	46	33	13	30	10	—	2	1	1	12	13	5	3	9	22	3	124
14	101	38	7	12	16	1	8	5	3	—	—	2	5	2	3	2	3	6	1	126
12	243	45	28	30	11	2	17	4	3	—	1	2	6	5	7	—	7	16	1	127
19	195	56	20	29	20	6	11	7	1	4	1	—	4	9	7	4	4	14	3	132
14	174	41	13	19	13	4	17	5	2	2	4	—	11	3	5	—	3	8	2	137
63	652	123	35	80	71	30	46	32	11	5	3	6	20	17	27	4	11	44	—	139
15	242	83	11	19	31	9	15	5	8	5	2	1	9	12	4	—	12	11	—	141
18	123	54	13	17	18	4	11	1	1	1	4	2	7	7	8	2	2	7	1	144
9	141	26	5	21	22	2	17	4	2	2	1	3	2	4	2	—	1	6	—	145
376	3 419	1 026	287	482	400	122	271	115	48	41	29	21	133	100	94	23	68	218	18	Zus.

189

24	44	28	7	11	30	4	11	3	3	4	—	1	6	7	2	1	—	10	—	111
18	54	33	15	13	19	4	7	3	7	4	1	1	5	2	4	—	2	5	1	113
22	78	63	10	20	24	3	4	9	—	3	1	1	1	4	3	—	—	2	—	114
30	14	8	3	1	13	1	—	—	1	—	—	—	5	2	—	—	—	4	—	115
33	33	37	5	12	10	4	—	—	7	2	—	—	2	1	2	—	3	4	—	118
11	60	27	9	12	19	1	6	2	1	6	—	1	5	5	1	1	1	6	—	119
49	84	63	23	38	106	8	22	7	4	7	6	—	11	8	4	1	1	17	—	120
15	32	22	7	9	26	7	8	6	2	4	1	1	7	2	2	1	—	5	—	124
5	11	5	1	6	9	1	4	—	—	—	—	—	3	2	—	1	—	2	—	126
31	15	52	8	12	20	6	7	3	3	—	—	1	6	2	2	1	2	5	—	127
12	23	18	12	13	21	—	5	1	3	1	—	—	3	2	1	1	2	1	1	129
18	36	28	6	4	22	1	3	5	2	3	—	1	3	5	2	—	2	3	—	130
14	36	19	9	10	25	6	6	3	3	1	—	—	3	2	—	2	2	5	—	133
10	26	20	2	4	39	4	6	4	5	5	2	2	3	2	1	1	—	6	—	134
17	18	47	—	5	8	—	6	2	5	5	3	2	—	1	—	—	2	2	—	135
15	13	13	—	4	12	—	2	1	—	5	2	—	1	3	3	—	—	3	—	137
11	32	31	5	12	19	2	5	1	2	1	—	—	1	3	—	—	—	6	—	139
32	73	29	13	18	38	2	7	5	2	6	2	1	8	6	3	2	2	9	2	140
5	32	22	2	6	8	2	2	1	—	1	1	1	2	1	1	1	—	3	—	141
14	24	32	5	6	20	2	4	2	1	7	4	—	3	1	2	3	—	4	1	142
28	54	77	8	12	41	—	8	3	1	1	1	1	7	4	2	—	—	7	—	143
39	94	56	13	23	64	17	17	17	1	9	4	3	10	11	3	1	3	22	1	145
14	15	6	5	6	5	2	2	1	2	—	3	—	—	—	—	—	—	3	—	146
22	40	38	8	9	26	—	4	1	1	6	—	1	3	—	3	—	—	4	—	148
65	47	49	6	16	31	3	6	7	10	2	—	3	6	3	5	2	1	11	—	149
14	14	40	3	2	17	1	2	3	—	1	—	—	4	3	—	—	1	2	—	150
59	36	71	10	18	34	3	9	11	22	6	1	1	6	—	3	—	1	11	2	152
114	169	83	35	41	63	3	45	16	24	7	7	1	20	5	6	6	6	28	1	154
97	273	156	48	69	77	18	50	39	16	18	5	6	16	27	18	4	19	30	1	155
85	113	85	21	28	56	12	23	17	8	15	6	4	14	1	3	3	5	19	—	157
15	56	32	9	19	34	7	9	7	4	1	1	1	6	2	2	1	1	4	3	159
15	54	13	6	14	19	—	3	1	1	2	—	—	3	—	—	—	5	4	1	160
8	18	18	6	3	12	1	3	6	1	—	—	—	—	1	—	—	—	6	—	161
53	60	129	10	9	19	4	9	10	2	1	1	—	4	7	1	1	—	7	1	162
8	8	26	3	3	8	2	—	4	3	—	—	—	—	1	—	—	—	2	—	165
1 022	1 789	1 476	333	488	994	131	305	201	147	134	52	34	177	126	79	34	61	262	15	Zus.

190

21	27	33	1	12	13	1	6	4	7	3	1	—	3	3	3	—	2	9	—	111
3	8	12	1	3	6	5	1	2	—	—	—	1	2	1	—	—	—	3	—	113
13	20	30	2	7	10	6	3	4	1	2	—	1	2	1	—	—	1	2	1	114
4	42	21	5	7	7	1	2	—	4	—	1	3	—	2	2	—	—	6	—	115
8	13	37	7	6	8	1	2	2	2	—	—	1	1	3	—	—	—	2	—	117
3	8	16	5	2	9	—	—	—	—	—	—	3	—	1	4	1	3	—	—	118
6	13	22	2	2	2	—	—	—	—	—	—	—	—	—	2	—	—	2	—	120
1	9	21	—	3	4	—	4	—	—	—	—	—	1	—	—	—	—	—	1	121
—	12	42	1	2	5	—	1	1	—	1	—	—	1	1	—	—	—	1	—	126
17	12	8	1	2	10	1	1	1	2	1	—	—	1	2	—	—	1	1	—	129
35	46	63	12	7	21	1	4	1	4	5	1	1	2	5	3	—	—	7	—	130
10	27	62	8	9	10	—	2	2	—	—	1	2	2	1	—	—	1	6	—	131
6	41	21	6	9	12	—	5	1	—	2	1	—	—	3	—	1	—	6	—	132
5	11	16	1	—	12	—	1	—	—	—	—	—	—	—	—	—	8	—	—	133
10	24	95	6	2	7	1	2	2	—	—	—	1	3	3	—	—	—	5	—	135
7	21	39	1	2	11	—	1	1	—	—	—	—	2	1	—	—	—	4	—	136
8	37	21	4	8	16	4	6	3	—	—	2	—	5	3	4	—	1	5	2	138
115	103	164	22	39	63	11	24	9	3	8	—	2	15	8	3	1	4	16	—	139
74	91	110	40	23	55	6	23	12	18	10	1	2	15	8	6	1	23	23	2	140
75	185	83	46	55	53	9	24	6	1	3	3	4	29	21	8	6	3	25	3	141

Noch: 1. Ergebnisse der Europawahl 2004 nach

Schl. Nr.	Gebiet	Wahlbe- rechtigte	Wähler	Wahlbe- teiligung in %	Ungültige Stimmen		Gültige Stimmen		Von den							
									CSU		SPD		GRÜNE		Sonstige	
					Anzahl	%	Anzahl		%	Anzahl	%	Anzahl	%	Anzahl	%	
					1	2	3	4	5	6	7	8	9	10	11	12

Noch: Oberbayern

190 Noch: Landkreis Weilheim-Schongau

142	Polling	2 468	1 056	42,8	11	1,0	1 045	622	59,5	116	11,1	128	12,2	179	17,1
143	Prem	680	299	44,0	1	0,3	298	229	76,8	22	7,4	13	4,4	34	11,4
144	Raisting	1 616	631	39,0	6	1,0	625	304	48,6	89	14,2	110	17,6	122	19,5
145	Rottenbuch	1 298	599	46,1	9	1,5	590	447	75,8	44	7,5	23	3,9	76	12,9
148	Schongau, St	8 531	3 384	39,7	28	0,8	3 356	2 084	62,1	412	12,3	298	8,9	562	16,7
149	Schwabbruck	678	265	39,1	2	0,8	263	191	72,6	19	7,2	19	7,2	34	12,9
151	Schwabsoien	958	439	45,8	5	1,1	434	318	73,3	22	5,1	16	3,7	78	18,0
152	Seeshaupt	2 288	1 138	49,7	5	0,4	1 133	632	55,8	130	11,5	188	16,6	183	16,2
153	Sindelsdorf	815	310	38,0	2	0,6	308	193	62,7	48	15,6	36	11,7	31	10,1
154	Steingaden	2 001	804	40,2	6	0,7	798	584	73,2	51	6,4	42	5,3	121	15,2
157	Weilheim i.OB, St	15 859	6 766	42,7	78	1,2	6 688	3 573	53,4	903	13,5	1 011	15,1	1 201	18,0
158	Wessobrunn	1 563	630	40,3	5	0,8	625	398	63,7	33	5,3	68	10,9	126	20,2
159	Wielenbach	2 293	984	42,9	6	0,6	978	606	62,0	117	12,0	97	9,9	158	16,2
160	Wildsteig	926	357	38,6	2	0,6	355	234	65,9	16	4,5	23	6,5	82	23,1
	Zusammen	96 368	38 685	40,1	381	1,0	38 304	22 311	58,2	4 993	13,0	4 527	11,8	6 473	16,9
	Landkreise zusammen	2 031 682	856 321	42,1	8 155	1,0	848 166	505 168	59,6	105 669	12,5	105 465	12,4	131 864	15,5

Regierungsbezirken, Kreisen und Gemeinden

gültigen Stimmen entfielen auf																				Schl. Nr.
davon																				
REP	FDP	ödp	PDS	Tier- schutz	BP	DIE FRAUEN	GRAUE	NPD	PBC	CM	BüSo	ZENT- RUM	Deutsch- land	Unabh. Kand.	AUF- BRUCH	DKP	DP	FAMILIE	PSG	
Anzahl																				
15	16	17	18	19	20	21	22	23	24	25	26	27	28	29	30	31	32	33	34	

Noch: Oberbayern

190

15	49	48	9	12	14	4	3	-	4	-	-	-	3	4	3	-	6	4	1	142
1	10	6	-	5	3	-	5	-	-	1	-	1	1	-	-	-	-	1	-	143
10	35	32	1	4	13	1	5	2	-	1	2	2	-	1	3	5	2	2	1	144
10	13	13	-	2	20	1	5	2	-	-	-	2	-	5	-	-	-	3	-	145
56	141	96	30	41	54	16	24	16	9	2	-	5	18	9	9	4	9	22	1	148
4	7	9	3	-	4	3	-	-	-	1	-	-	-	2	-	-	-	1	-	149
15	18	25	1	3	7	-	-	1	-	2	-	-	-	-	1	-	1	4	-	151
8	63	38	11	10	12	5	3	4	3	-	-	1	4	9	-	-	4	6	2	152
4	7	11	-	3	3	-	1	-	-	-	-	-	-	-	-	-	-	2	-	153
13	17	31	5	6	5	2	-	4	3	8	1	-	2	3	2	-	13	6	-	154
124	332	291	73	52	53	22	46	20	25	16	4	9	29	19	10	5	29	39	3	157
10	22	39	2	7	30	3	-	1	3	2	1	-	2	1	1	-	-	2	-	158
21	47	16	4	8	17	3	3	4	3	3	-	-	4	3	6	-	7	9	-	159
4	13	39	-	4	9	-	4	1	3	1	-	-	-	-	1	-	-	3	-	160
716	1 524	1 610	310	357	578	107	211	106	95	72	19	41	147	123	71	24	118	227	17	Zus.
16 134	38 451	23 494	6 039	8 087	11 012	2 645	5 056	2 581	1 662	1 634	617	654	3 028	2 000	1 524	551	1 394	4 902	399	Lkr

Noch: 1. Ergebnisse der Europawahl 2004 nach

Schl. Nr.	Gebiet	Wahlbe- rechtigte	Wähler	Wahlbe- teiligung in %	Ungültige Stimmen		Gültige Stimmen	Von den							
								CSU		SPD		GRÜNE		Sonstige	
					Anzahl	%	Anzahl	Anzahl	%	Anzahl	%	Anzahl	%	Anzahl	%
		1	2	3	4	5	6	7	8	9	10	11	12	13	14

Niederbayern

Kreisfreie Städte

261	Landshut	45 571	19 626	43,1	336	1,7	19 290	11 233	58,2	2 511	13,0	2 421	12,6	3 125	16,2
262	Passau	38 613	13 800	35,7	108	0,8	13 692	7 280	53,2	1 792	13,1	1 633	11,9	2 987	21,8
263	Straubing	34 081	10 518	30,9	119	1,1	10 399	6 591	63,4	1 225	11,8	588	5,7	1 995	19,2
	Kreisfreie Städte zusammen	118 265	43 944	37,2	563	1,3	43 381	25 104	57,9	5 528	12,7	4 642	10,7	8 107	18,7

271 Landkreis Deggendorf

111	Aholming	1 732	454	26,2	5	1,1	450	321	71,3	38	8,4	16	3,6	75	16,7
113	Auerbach	1 582	496	31,4	8	1,6	488	318	65,2	51	10,5	22	4,5	97	19,9
114	Außernzell	1 093	287	26,3	3	1,0	284	205	72,2	18	6,3	12	4,2	49	17,3
116	Bernried	3 781	1 114	29,5	16	1,4	1 098	647	58,9	168	15,3	77	7,0	206	18,8
118	Buchhofen	747	283	37,9	2	0,7	281	240	85,4	15	5,3	4	1,4	22	7,8
119	Deggendorf, GKSt	24 344	7 882	32,4	115	1,5	7 767	4 657	60,0	988	12,7	649	8,4	1 473	19,0
122	Grafiling	2 222	617	27,8	4	0,6	613	408	66,6	61	10,0	33	5,4	111	18,1
123	Grattersdorf	1 068	462	43,3	7	1,5	455	332	73,0	24	5,3	25	5,5	74	16,3
125	Hengersberg, M	5 371	1 675	31,2	14	0,8	1 661	1 076	64,8	168	10,1	101	6,1	316	19,0
126	Hunding	958	324	33,8	3	0,9	321	223	69,5	38	11,8	16	5,0	44	13,7
127	Iggensbach	1 631	393	24,1	4	1,0	389	257	66,1	52	13,4	11	2,8	69	17,7
128	Künzing	2 535	744	29,3	5	0,7	739	522	70,6	102	13,8	28	3,8	87	11,8
130	Lalling	1 246	301	24,2	—	—	301	205	68,1	31	10,3	19	6,3	46	15,3
132	Metten, M	3 220	1 174	36,5	8	0,7	1 166	719	61,7	143	12,3	110	9,4	194	16,6
135	Moos	1 685	499	29,6	4	0,8	494	357	72,3	54	10,9	25	5,1	58	11,7
138	Niederaltich	1 368	531	38,8	2	0,4	529	270	51,0	65	12,3	72	13,6	122	23,1
139	Oberpöding	889	271	30,5	1	0,4	270	191	70,7	21	7,8	12	4,4	46	17,0
140	Offenberg	2 573	879	34,2	7	0,8	872	526	60,3	174	20,0	46	5,3	126	14,4
141	Osterhofen, St	9 233	2 734	29,6	23	0,8	2 711	1 908	70,4	269	9,9	150	5,5	384	14,2
143	Otzing	1 416	520	36,7	4	0,8	516	396	76,7	39	7,6	16	3,1	65	12,6
146	Plattling, St	9 337	2 537	27,2	32	1,3	2 505	1 647	65,7	330	13,2	101	4,0	427	17,0
148	Schaufling	1 113	382	34,3	2	0,5	380	233	61,3	43	11,3	37	9,7	67	17,6
149	Schöllnach, M	3 788	987	26,1	12	1,2	975	620	63,6	139	14,3	34	3,5	182	18,7
151	Stephansposching	2 334	796	34,1	4	0,5	792	551	69,6	73	9,2	48	6,1	120	15,2
152	Wallerfing	1 055	393	37,3	2	0,5	391	314	80,3	15	3,8	12	3,1	50	12,8
153	Winzer, M	3 042	759	25,0	8	1,1	751	518	69,0	75	10,0	41	5,5	117	15,6
	Zusammen	89 363	27 494	30,8	295	1,1	27 199	17 661	64,9	3 194	11,7	1 717	6,3	4 627	17,0

272 Landkreis Freyung-Grafenau

116	Eppenschlag	765	217	28,4	4	1,8	213	164	77,0	14	6,6	4	1,9	31	14,6
118	Freyung, St	5 753	1 586	27,6	7	0,4	1 579	986	62,4	155	9,8	65	4,1	373	23,6
119	Fürsteneck	715	174	24,3	4	2,3	171	117	68,4	15	8,8	9	5,3	30	17,5
120	Grafenau, St	6 938	2 061	29,7	24	1,2	2 037	1 245	61,1	265	13,0	103	5,1	424	20,8
121	Grainet	1 876	376	20,0	7	1,9	369	253	68,6	32	8,7	17	4,6	67	18,2
122	Haidmühle	1 150	301	26,2	3	1,0	298	181	60,7	34	11,4	24	8,1	59	19,8
126	Hinterschmiding	1 952	500	25,6	—	—	500	317	63,4	38	7,6	39	7,8	106	21,2
127	Hohenau	2 777	551	19,8	7	1,3	544	394	72,4	59	10,8	24	4,4	67	12,3
128	Innernzell	1 333	322	24,2	4	1,2	318	191	60,1	34	10,7	11	3,5	82	25,8
129	Jandelsbrunn	2 634	668	25,4	4	0,6	664	487	73,3	43	6,5	25	3,8	109	16,4
134	Mauth	2 003	387	19,3	4	1,0	383	208	54,3	92	24,0	13	3,4	70	18,3
136	Neureichenau	3 466	903	26,1	5	0,6	898	656	73,1	59	6,6	29	3,2	154	17,1
138	Perlesreut, M	2 203	557	25,3	2	0,4	554	397	71,7	44	7,9	20	3,6	93	16,8
139	Philippseut	600	191	31,8	3	1,6	188	132	70,2	16	8,5	6	3,2	34	18,1
140	Ringelai	1 613	374	23,2	4	1,1	370	225	60,8	55	14,9	23	6,2	67	18,1
141	Röhrnbach, M	3 518	905	25,7	5	0,6	900	641	71,2	72	8,0	19	2,1	168	18,7
142	Saldenburg	1 627	371	22,8	3	0,8	368	204	55,4	57	15,5	23	6,3	84	22,8
143	Sankt Oswald-Riedlhütte	2 539	595	23,4	4	0,7	591	290	49,1	166	28,1	32	5,4	103	17,4
145	Schöfweg	1 049	351	33,5	3	0,9	348	207	59,5	32	9,2	23	6,6	86	24,7
146	Neuschönau	1 796	405	22,6	4	1,0	401	244	60,8	34	8,5	14	3,5	109	27,2
147	Schönberg, M	3 239	939	29,0	14	1,5	925	636	68,8	105	11,4	29	3,1	155	16,8
149	Spiegelau	3 365	802	23,8	12	1,5	790	501	63,4	133	16,8	40	5,1	116	14,7
150	Thurmansbang	1 925	494	25,7	10	2,0	484	300	62,0	65	13,4	34	7,0	85	17,6
151	Waldkirchen, St	8 286	2 011	24,3	14	0,7	1 997	1 379	69,1	175	8,8	110	5,5	333	16,7
152	Zenting	925	244	26,4	1	0,4	243	163	67,1	27	11,1	13	5,3	40	16,5
	Zusammen	64 047	16 285	25,4	152	0,9	16 133	10 518	65,2	1 821	11,3	749	4,6	3 045	18,9

273 Landkreis Kelheim

111	Abensberg, St	9 206	4 026	43,7	63	1,6	3 963	2 361	59,6	590	14,9	377	9,5	635	16,0
113	Aiglsbach	1 239	675	54,5	3	0,4	672	557	82,9	27	4,0	21	3,1	67	10,0
115	Attenhofen	994	530	53,3	8	1,5	522	404	77,4	34	6,5	24	4,6	60	11,5
116	Bad Abbach, M	8 300	3 714	44,7	55	1,5	3 659	2 142	58,5	506	13,8	374	10,2	637	17,4
119	Biburg	925	396	42,8	14	3,5	382	280	73,3	25	6,5	14	3,7	63	16,5
121	Essing, M	796	393	49,4	10	2,5	383	225	58,7	60	15,7	26	6,8	72	18,8
125	Hausen	1 574	752	47,8	17	2,3	735	534	72,7	44	6,0	55	7,5	102	13,9

Regierungsbezirken, Kreisen und Gemeinden

gültigen Stimmen entfielen auf																				Schl. Nr.
davon																				
REP	FDP	ödp	PDS	Tier- schutz	BP	DIE FRAUEN	GRAUE	NPD	PBC	CM	BüSo	ZENT- RUM	Deutsch- land	Unabh. Kand.	AUF- BRUCH	DKP	DP	FAMILIE	PSG	
Anzahl																				
15	16	17	18	19	20	21	22	23	24	25	26	27	28	29	30	31	32	33	34	
Niederbayern																				
359	791	533	173	267	219	83	129	87	31	34	11	17	121	50	25	31	38	116	10	261
343	848	1 082	127	109	108	38	73	38	21	14	3	5	63	12	19	6	19	54	5	262
267	310	715	86	115	109	29	63	98	28	12	4	4	50	25	14	3	15	45	3	263
969	1 949	2 330	386	491	436	150	265	223	80	60	18	26	234	87	58	40	72	215	18	Zus.
271																				
20	10	10	1	3	7	2	4	4	1	—	—	1	4	2	—	1	1	4	—	111
29	11	9	—	2	21	3	2	5	2	1	—	2	3	—	1	—	—	4	2	113
6	18	5	3	—	3	2	—	1	2	—	1	—	1	—	1	1	4	1	—	114
67	29	27	4	14	24	4	9	5	4	2	—	1	8	—	1	1	1	4	1	116
4	6	5	—	1	2	—	—	1	1	—	—	—	1	—	—	—	1	—	—	118
430	315	217	34	81	100	32	50	47	12	26	2	9	42	6	9	5	15	35	6	119
25	24	14	1	2	5	1	4	1	22	3	—	—	2	1	2	1	—	3	—	122
16	16	14	5	1	7	2	5	4	1	—	—	1	—	1	—	—	—	1	—	123
93	49	53	11	14	37	4	6	10	4	3	1	—	5	4	2	1	8	11	—	125
14	10	2	1	4	5	3	1	2	—	—	1	—	—	—	—	—	—	1	—	126
23	9	6	4	2	9	—	1	2	—	—	—	1	3	1	1	—	6	1	—	127
21	20	12	3	2	9	3	2	1	—	2	—	1	3	—	1	—	1	6	—	128
3	11	7	3	2	13	1	1	2	—	—	—	—	—	—	—	1	1	1	—	130
53	44	31	4	8	13	4	10	3	1	2	2	—	9	2	1	—	1	6	—	132
13	12	9	1	—	7	3	1	6	—	—	—	—	1	—	—	—	—	5	—	135
19	18	48	2	8	5	2	4	1	—	5	—	1	1	—	1	—	—	7	—	138
13	8	5	—	2	5	—	—	5	1	1	2	—	2	—	—	—	—	2	—	139
29	24	22	7	7	7	3	5	4	2	—	—	—	4	2	1	2	—	7	—	140
65	53	99	16	18	28	14	10	25	1	13	5	2	17	2	3	—	—	13	—	141
5	13	14	5	3	8	4	1	3	1	1	—	1	1	—	—	—	1	4	—	143
94	68	69	13	15	32	10	8	56	1	5	—	1	24	8	2	—	1	17	3	146
17	9	13	4	2	7	2	2	5	2	—	—	—	1	—	—	—	1	2	—	148
25	34	25	12	2	32	5	6	17	1	2	—	3	3	3	2	—	4	6	—	149
28	21	31	1	4	11	3	1	1	1	5	—	—	6	2	1	—	—	4	—	151
11	6	12	1	5	3	2	1	4	—	—	—	—	1	—	—	—	—	3	1	152
27	18	18	4	10	13	1	1	10	1	2	—	—	5	2	—	—	2	3	—	153
1 150	856	777	140	212	413	110	135	225	61	73	14	24	147	36	29	13	48	151	13	Zus.
272																				
7	4	8	—	1	1	1	1	—	—	—	—	—	4	1	—	—	—	3	—	116
29	57	207	4	12	26	5	11	4	5	1	—	—	7	—	—	—	—	4	1	118
1	3	11	1	1	9	1	1	—	—	—	—	—	—	—	—	—	1	1	—	119
82	88	110	7	10	29	14	21	17	7	2	—	—	9	7	2	4	5	9	1	120
11	9	20	2	1	12	—	1	4	1	—	—	—	—	2	1	—	—	3	—	121
8	11	23	5	1	7	1	—	—	—	1	—	—	1	—	—	—	—	1	—	122
10	14	28	5	3	8	4	1	19	6	—	—	—	5	—	—	—	—	3	—	126
10	7	23	2	5	5	1	8	—	—	—	—	—	—	—	—	—	5	1	—	127
25	13	13	7	1	12	1	—	1	1	—	—	—	3	—	—	—	4	1	—	128
6	16	29	3	3	35	—	2	1	2	3	—	1	7	1	—	—	—	—	—	129
8	17	17	1	6	9	2	2	2	—	—	—	2	2	—	—	1	—	1	—	134
42	23	42	1	1	24	1	2	4	3	2	—	—	4	—	—	—	5	—	—	136
18	18	26	5	5	7	2	—	2	2	2	—	—	1	1	1	—	—	3	—	138
13	7	2	—	2	5	1	—	1	—	—	—	—	1	—	2	—	—	—	—	139
14	9	26	—	6	2	—	—	1	3	—	2	—	1	—	1	—	1	1	—	140
25	23	57	1	5	21	3	1	4	5	1	—	—	7	1	5	—	2	6	1	141
8	7	25	5	6	12	2	5	—	—	—	1	—	2	2	2	—	1	6	—	142
20	16	30	7	8	6	—	5	—	—	—	—	3	2	—	1	—	2	3	—	143
30	15	15	3	3	13	—	1	—	—	2	—	—	2	1	—	—	—	1	—	145
21	8	28	5	3	15	—	10	4	4	1	—	—	6	—	—	1	—	2	1	146
25	30	41	7	4	22	3	1	5	1	1	—	4	3	—	3	—	1	4	—	147
27	17	29	6	4	12	1	2	5	—	1	—	—	1	3	—	—	1	7	—	149
19	24	16	4	5	4	1	3	—	—	2	—	1	1	—	—	—	2	3	—	150
25	42	101	5	12	87	6	8	8	1	11	—	5	11	1	—	1	1	8	—	151
8	10	2	1	2	4	2	3	—	—	—	—	—	3	1	1	—	2	1	—	152
492	488	929	87	110	387	52	89	82	41	30	3	16	83	21	19	7	33	72	4	Zus.
273																				
78	148	164	30	31	55	20	13	19	5	4	2	2	15	5	7	2	6	27	2	111
18	11	11	—	4	6	4	2	5	—	—	—	—	2	—	1	—	—	2	1	113
11	9	20	—	—	9	2	—	3	—	1	—	—	—	—	1	—	—	4	—	115
55	162	203	24	30	51	23	13	13	—	2	1	4	15	1	5	—	7	28	—	116
5	22	14	1	3	4	2	2	3	—	1	—	—	—	—	—	—	3	2	1	119
11	27	15	—	1	5	1	3	2	—	—	—	2	2	—	—	—	—	3	—	121
18	21	20	5	3	10	2	3	3	2	3	1	1	—	2	—	—	—	7	1	125

Noch: 1. Ergebnisse der Europawahl 2004 nach

Schl. Nr.	Gebiet	Wahlbe- rechtigte	Wähler	Wahlbe- teiligung in %	Ungültige Stimmen		Gültige Stimmen	Von den							
								CSU		SPD		GRÜNE		Sonstige	
					Anzahl	%		Anzahl	%	Anzahl	%	Anzahl	%	Anzahl	%
		1	2	3	4	5	6	7	8	9	10	11	12	13	14

Noch: Niederbayern

273 Noch: Landkreis Kelheim

127	Herrngiersdorf	872	433	49,7	7	1,6	426	324	76,1	25	5,9	19	4,5	58	13,6
133	Ihrlerstein	3 356	1 498	44,6	45	3,0	1 453	756	52,0	281	19,3	124	8,5	292	20,1
137	Kelheim, St	11 824	5 379	45,5	137	2,5	5 242	2 899	55,3	1 176	22,4	352	6,7	815	15,5
139	Kirchdorf	679	294	43,3	2	0,7	292	191	65,4	26	8,9	11	3,8	64	21,9
141	Langquaid, M	3 826	1 750	45,7	38	2,2	1 712	1 215	71,0	170	9,9	99	5,8	228	13,3
147	Mainburg, St	9 277	3 829	41,3	50	1,3	3 779	2 601	68,8	382	10,1	220	5,8	576	15,2
152	Neustadt a.d.Donau, St	9 484	3 589	37,8	81	2,3	3 508	2 359	67,2	539	15,4	135	3,8	475	13,5
159	Painten, M	1 718	725	42,2	19	2,6	706	440	62,3	164	23,2	25	3,5	77	10,9
163	Elsendorf	1 466	701	47,8	7	1,0	694	541	78,0	57	8,2	17	2,4	79	11,4
164	Riedenburg, St	4 365	2 055	47,1	48	2,3	2 007	1 432	71,4	212	10,6	110	5,5	253	12,6
165	Rohr i.NB, M	2 549	1 203	47,2	17	1,4	1 186	853	71,9	94	7,9	67	5,6	172	14,5
166	Saal a.d.Donau	4 425	1 947	44,0	55	2,8	1 892	1 149	60,7	390	20,6	110	5,8	243	12,8
172	Siegenburg, M	2 445	998	40,8	21	2,1	977	649	66,4	102	10,4	44	4,5	182	18,6
175	Teugn	1 183	544	46,0	10	1,8	534	368	68,9	83	15,5	33	6,2	50	9,4
177	Train	1 298	598	46,1	18	3,0	580	404	69,7	49	8,4	41	7,1	86	14,8
178	Volkenschwand	1 255	665	53,0	16	2,4	649	517	79,7	27	4,2	18	2,8	87	13,4
181	Wildenberg	1 023	426	41,6	13	3,1	413	297	71,9	19	4,6	18	4,4	79	19,1
	Zusammen	84 079	37 120	44,1	754	2,0	36 366	23 498	64,6	5 082	14,0	2 334	6,4	5 452	15,0

274 Landkreis Landshut

111	Adlkofen	2 934	1 165	39,7	4	0,3	1 161	797	68,6	100	8,6	78	6,7	186	16,0
112	Aham	1 553	559	36,0	7	1,3	552	397	71,9	40	7,2	31	5,6	84	15,2
113	Altdorf	8 543	3 257	38,1	60	1,8	3 197	2 005	62,7	403	12,6	273	8,5	516	16,1
114	Altfraunhofen	1 500	597	39,8	3	0,5	594	405	68,2	41	6,9	68	11,4	80	13,5
118	Baierbach	574	252	43,9	6	2,4	246	178	72,4	7	2,8	14	5,7	47	19,1
119	Bayerbach b.Ergoldsbach	1 307	406	31,1	5	1,2	401	246	61,3	35	8,7	21	5,2	99	24,7
120	Bodenkirchen	3 964	1 679	42,4	10	0,6	1 669	1 204	72,1	113	6,8	94	5,6	258	15,5
121	Buch a.Erlbach	2 545	1 146	45,0	4	0,3	1 142	712	62,3	112	9,8	134	11,7	184	16,1
124	Eching	2 510	1 047	41,7	9	0,9	1 038	657	63,3	126	12,1	110	10,6	145	14,0
126	Ergolding, M	8 750	3 245	37,1	30	0,9	3 215	2 000	62,2	349	10,9	251	7,8	615	19,1
127	Ergoldsbach, M	5 720	2 158	37,7	34	1,6	2 124	1 430	67,3	219	10,3	99	4,7	376	17,7
128	Essenbach, M	8 075	2 848	35,3	32	1,1	2 816	1 785	63,4	325	11,5	143	5,1	563	20,0
132	Furth	2 420	996	41,2	6	0,6	990	656	66,3	79	8,0	93	9,4	162	16,4
134	Geisenhausen, M	4 839	1 850	38,2	13	0,7	1 837	1 222	66,5	201	10,9	189	10,3	225	12,2
135	Gerzen	1 417	534	37,7	3	0,6	531	356	67,0	40	7,5	28	5,3	107	20,2
141	Hohenthann	2 808	1 190	42,4	3	0,3	1 187	883	74,4	57	4,8	77	6,5	170	14,3
145	Kröning	1 499	618	41,2	7	1,1	611	428	70,0	56	9,2	44	7,2	83	13,6
146	Kumhausen	3 499	1 445	41,3	15	1,0	1 430	886	62,0	143	10,0	196	13,7	205	14,3
153	Neufahrn i.NB	3 039	1 108	36,5	9	0,8	1 099	736	67,0	144	13,1	45	4,1	174	15,8
154	Neufraunhofen	794	353	44,5	6	1,7	347	253	72,9	26	7,5	23	6,6	45	13,0
156	Niederaichbach	2 720	917	33,7	9	1,0	908	643	70,8	102	11,2	41	4,5	122	13,4
165	Obersüßbach	1 207	512	42,4	3	0,6	509	381	74,9	22	4,3	34	6,7	72	14,1
172	Pfeffenhausen, M	3 648	1 501	41,1	5	0,3	1 496	1 169	78,1	85	5,7	71	4,7	171	11,4
174	Postau	1 258	434	34,5	2	0,5	432	289	66,9	35	8,1	24	5,6	84	19,4
176	Rottenburg a.d.Laab, St	5 901	2 070	35,1	17	0,8	2 053	1 450	70,6	181	8,8	96	4,7	326	15,9
179	Schalkham	636	258	40,6	-	-	258	172	66,7	13	5,0	34	13,2	39	15,1
182	Tiefenbach	2 669	1 139	42,7	10	0,9	1 129	709	62,8	113	10,0	118	10,5	189	16,7
183	Velden, M	4 864	1 732	35,6	16	0,9	1 716	1 166	67,9	151	8,8	146	8,5	253	14,7
184	Vilsbiburg, St	8 154	3 234	39,7	31	1,0	3 203	2 083	65,0	342	10,7	272	8,5	506	15,8
185	Vilsheim	1 741	741	42,6	7	0,9	734	467	63,6	46	6,3	92	12,5	129	17,6
187	Weihmichl	1 850	751	40,6	2	0,3	749	530	70,8	54	7,2	51	6,8	114	15,2
188	Weng	1 023	351	34,3	2	0,6	349	250	71,6	32	9,2	17	4,9	50	14,3
191	Wörth a.d.Isar	1 795	573	31,9	5	0,9	568	374	65,8	67	11,8	39	6,9	88	15,5
193	Wurmsham	1 031	424	41,1	2	0,5	422	319	75,6	27	6,4	24	5,7	52	12,3
194	Bruckberg	3 840	1 457	37,9	11	0,8	1 446	896	62,0	179	12,4	141	9,8	230	15,9
	Zusammen	110 627	42 547	38,5	388	0,9	42 159	28 134	66,7	4 065	9,6	3 211	7,6	6 749	16,0

275 Landkreis Passau

111	Aicha vorm Wald	1 798	482	26,8	2	0,4	480	310	64,6	46	9,6	25	5,2	99	20,6
112	Aidenbach, M	2 269	646	28,5	8	1,2	638	432	67,7	71	11,1	32	5,0	103	16,1
114	Aldersbach	3 288	938	28,5	13	1,4	925	637	68,9	94	10,2	61	6,6	133	14,4
116	Bad Füssing	5 103	1 784	35,0	24	1,3	1 760	1 199	68,1	218	12,4	98	5,6	245	13,9
117	Beutelsbach	890	214	24,0	1	0,5	213	150	70,4	11	5,2	13	6,1	39	18,3
118	Breitenberg	1 631	578	35,4	8	1,4	570	409	71,8	37	6,5	31	5,4	93	16,3
119	Büchlberg	3 051	916	30,0	11	1,2	905	598	66,1	123	13,6	41	4,5	143	15,8
120	Eging a.See, M	3 015	725	24,0	7	1,0	718	468	65,2	98	13,6	33	4,6	119	16,6
121	Fürstenstein	2 792	676	24,2	5	0,7	671	434	64,7	116	17,3	26	3,9	95	14,2
122	Fürstenzell, M	5 974	2 161	36,2	23	1,1	2 138	1 393	65,2	247	11,6	136	6,4	362	16,9
124	Bad Griesbach i.Rottal, St	6 772	2 014	29,7	22	1,1	1 992	1 327	66,6	211	10,6	116	5,8	338	17,0
125	Haarbach	2 043	642	31,4	6	0,9	636	467	73,4	50	7,9	27	4,2	92	14,5
126	Hauzenberg, St	9 694	2 398	24,7	19	0,8	2 379	1 550	65,2	351	14,8	116	4,9	362	15,2

Regierungsbezirken, Kreisen und Gemeinden

gültigen Stimmen entfielen auf																				Schl. Nr.
davon																				
REP	FDP	ödp	PDS	Tier- schutz	BP	DIE FRAUEN	GRAUE	NPD	PBC	CM	BüSo	ZENT- RUM	Deutsch- land	Unabh.- Kand.	AUF- BRUCH	DKP	DP	FAMILIE	PSG	
Anzahl																				
15	16	17	18	19	20	21	22	23	24	25	26	27	28	29	30	31	32	33	34	

Noch: Niederbayern

273

8	9	18	—	2	6	—	1	2	1	4	—	1	5	—	—	—	—	1	—	127
40	61	58	9	25	31	5	9	2	4	10	2	1	14	4	1	1	2	13	—	133
147	172	159	18	56	73	24	14	28	15	10	1	3	29	5	7	3	11	37	3	137
1	9	37	1	3	1	—	—	3	—	3	—	2	3	—	—	1	—	—	—	139
26	43	60	12	15	20	9	7	5	—	3	2	1	6	4	—	2	3	10	—	141
91	116	120	29	31	54	5	5	40	7	—	3	1	22	9	10	3	5	25	—	147
84	90	92	20	18	46	16	20	18	6	3	—	—	18	11	1	1	2	28	1	152
18	12	16	—	5	9	3	1	1	—	—	—	1	1	2	—	1	1	6	—	159
13	17	15	2	4	7	6	5	2	—	1	3	—	3	1	—	—	—	—	—	163
40	61	67	10	11	18	7	6	7	3	4	1	1	6	1	2	1	1	6	—	164
11	45	45	5	14	20	4	2	3	1	4	—	3	6	1	2	—	1	5	—	165
37	47	50	15	22	15	6	3	13	1	1	—	—	3	1	2	4	5	15	3	166
22	42	47	7	8	23	2	5	9	1	1	—	—	3	4	1	—	2	4	1	172
7	5	12	2	3	8	1	1	2	—	1	1	—	2	1	—	—	—	4	—	175
17	22	20	2	5	7	—	—	6	—	—	—	—	1	—	1	—	1	4	—	177
13	14	16	2	5	12	4	1	3	—	1	—	3	5	—	—	1	—	7	—	178
6	10	40	2	1	5	1	—	5	3	2	—	—	—	—	—	—	3	1	—	181
777	1 175	1 319	196	300	495	147	116	197	49	59	17	26	161	52	41	20	53	239	13	Zus.

274

25	33	38	14	16	26	3	2	1	—	4	—	—	6	1	1	—	—	16	—	111
18	12	15	2	5	17	2	2	6	—	1	—	1	—	—	1	—	1	1	—	112
51	160	84	22	31	44	13	11	17	7	5	2	2	22	4	6	3	6	24	2	113
11	31	12	4	4	9	1	2	1	—	1	—	2	1	—	1	—	—	—	—	114
7	9	14	—	3	7	—	—	—	—	—	—	—	—	—	—	1	1	5	—	118
16	26	20	—	5	26	—	—	1	—	—	1	—	1	2	—	—	—	—	1	119
54	42	36	12	19	31	4	7	20	—	2	—	—	5	7	2	2	1	14	—	120
23	45	40	3	14	24	4	4	2	—	—	—	2	4	1	2	—	2	13	1	121
12	41	24	8	5	21	2	5	2	2	1	—	—	2	4	4	—	1	10	1	124
55	143	180	22	31	46	16	19	27	2	6	2	4	24	6	4	2	3	23	—	126
40	65	99	7	26	45	5	5	19	1	8	—	2	13	3	5	8	3	21	1	127
86	126	105	15	34	57	9	12	24	5	10	3	3	21	6	7	2	7	30	1	128
15	35	27	5	10	10	4	11	13	2	1	—	2	7	3	1	2	2	9	3	132
21	63	33	17	19	29	6	6	9	1	3	—	—	3	2	3	—	1	9	—	134
15	18	21	5	5	17	4	3	7	1	1	—	—	4	1	—	—	—	5	—	135
12	56	36	4	3	21	7	3	5	1	1	—	1	5	1	1	—	1	12	—	141
13	20	18	2	4	14	3	—	2	1	1	—	—	3	—	—	—	—	2	—	145
20	63	42	8	6	17	1	6	6	1	4	—	1	10	3	4	—	1	11	1	146
12	46	41	1	8	19	2	8	9	—	1	2	—	7	1	1	2	3	10	1	153
7	12	6	2	5	5	2	1	1	—	—	—	—	1	—	—	—	1	2	—	154
21	19	24	6	5	14	1	2	1	—	3	—	6	6	3	3	—	1	6	1	156
13	13	8	—	3	9	3	1	4	3	—	1	—	2	1	2	—	—	8	1	165
16	40	42	6	15	19	2	2	6	—	—	—	1	7	1	3	—	2	8	1	172
14	23	14	2	4	9	5	4	2	1	—	—	—	3	—	1	—	—	2	—	174
40	78	49	21	31	37	7	4	11	2	4	1	1	11	2	6	—	6	12	3	176
11	3	9	—	3	8	1	2	—	—	1	—	—	—	—	—	—	—	1	—	179
22	60	29	13	15	11	5	7	7	—	2	1	—	4	2	1	1	4	5	—	182
68	51	34	12	16	24	7	4	7	7	5	4	1	1	4	—	—	—	7	1	183
87	133	74	23	33	46	11	12	15	12	6	3	1	9	2	9	2	4	22	2	184
16	30	35	2	10	8	1	3	6	—	1	—	1	8	1	—	—	1	6	—	185
6	33	28	3	9	11	1	4	4	1	—	—	1	4	2	2	—	1	4	—	187
6	8	12	1	5	8	3	—	1	—	1	—	1	1	—	—	1	—	2	—	188
9	31	8	5	9	8	1	5	—	—	1	—	—	3	2	1	—	1	4	—	191
17	7	8	1	3	5	3	1	1	1	3	—	—	—	1	—	—	—	1	—	193
24	33	59	7	18	32	7	11	3	2	6	—	3	6	2	3	3	1	10	—	194
883	1 608	1 324	255	432	734	146	169	240	53	83	20	36	204	68	74	29	55	315	21	Zus.

275

16	19	31	1	5	5	2	6	2	—	6	—	1	2	1	—	1	—	1	—	111
15	21	21	1	8	7	—	6	1	1	—	4	3	8	1	—	—	1	4	1	112
12	16	41	5	11	15	2	6	6	—	2	—	—	5	—	2	—	4	6	—	114
12	72	47	12	13	26	1	21	5	3	8	—	2	9	—	5	1	5	3	—	116
9	9	7	—	4	2	1	1	—	—	1	—	1	1	—	—	—	—	3	—	117
11	17	37	1	6	10	2	1	2	—	—	1	—	3	—	1	—	1	—	—	118
23	27	50	5	5	7	3	2	5	3	2	—	—	3	2	1	—	—	5	—	119
23	15	23	6	8	11	1	10	4	2	3	1	3	2	—	1	—	3	3	—	120
25	17	15	1	8	9	2	—	7	—	3	—	—	4	2	—	—	1	1	—	121
28	88	133	4	19	16	3	10	9	3	4	1	2	10	3	4	2	3	16	4	122
25	111	90	10	12	18	6	15	6	4	6	—	2	10	2	—	2	2	15	2	124
9	15	35	1	2	12	—	5	3	1	3	1	—	2	—	—	—	2	1	—	125
35	53	148	19	19	30	9	3	5	3	3	1	—	14	1	1	2	2	14	—	126

Noch: 1. Ergebnisse der Europawahl 2004 nach

Schl. Nr.	Gebiet	Wahlbe- rechtigte	Wähler	Wahlbe- teiligung in %	Ungültige Stimmen		Gültige Stimmen	Von den							
								CSU		SPD		GRÜNE		Sonstige	
					Anzahl	%		Anzahl	%	Anzahl	%	Anzahl	%	Anzahl	%
		1	2	3	4	5	6	7	8	9	10	11	12	13	14

Noch: Niederbayern

275 Noch: Landkreis Passau

127	Hofkirchen, M	2 798	812	29,0	12	1,5	800	515	64,4	133	16,6	33	4,1	119	14,9
128	Hutthurm, M	4 559	2 929	64,2	105	3,6	2 824	1 842	65,2	414	14,7	100	3,5	468	16,6
130	Kirchham	1 684	611	36,3	3	0,5	608	419	68,9	73	12,0	37	6,1	79	13,0
131	Kößlarn, M	1 509	448	29,7	4	0,9	444	280	63,1	30	6,8	22	5,0	112	25,2
132	Malching	1 004	282	28,1	3	1,1	279	160	57,3	45	16,1	18	6,5	56	20,1
133	Neuburg a.Inn	3 074	1 169	38,0	6	0,5	1 163	742	63,8	134	11,5	100	8,6	187	16,1
134	Neuhaus a.Inn	2 497	956	38,3	15	1,6	941	637	67,7	117	12,4	66	7,0	121	12,9
135	Neukirchen vorm Wald	2 048	451	22,0	3	0,7	448	297	66,3	59	13,2	23	5,1	69	15,4
137	Obernzell, M	2 910	892	30,7	5	0,6	887	560	63,1	144	16,2	57	6,4	126	14,2
138	Ortenburg, M	5 701	1 848	32,4	17	0,9	1 831	1 208	66,0	212	11,6	106	5,8	305	16,7
141	Pocking, St	11 342	3 280	28,9	55	1,7	3 225	2 109	65,4	397	12,3	151	4,7	568	17,6
143	Rotthalmünster, M	3 930	1 194	30,4	14	1,2	1 180	802	68,0	109	9,2	45	3,8	224	19,0
144	Ruderting	2 445	782	32,0	6	0,8	776	479	61,7	91	11,7	48	6,2	158	20,4
145	Ruhstorf a.d.Rott	5 474	1 769	32,3	15	0,8	1 754	1 173	66,9	228	13,0	96	5,5	257	14,7
146	Salzweg	5 199	1 726	33,2	15	0,9	1 711	1 011	59,1	262	15,3	114	6,7	324	18,9
148	Sonnen	1 130	438	38,8	4	0,9	434	354	81,6	24	5,5	4	0,9	52	12,0
149	Tettenweis	1 382	526	38,1	6	1,1	520	376	72,3	51	9,8	19	3,7	74	14,2
150	Thyrnau	3 110	1 195	38,4	6	0,5	1 189	815	68,5	137	11,5	82	6,9	155	13,0
151	Tiefenbach	5 118	1 433	28,0	6	0,4	1 427	858	60,1	196	13,7	120	8,4	253	17,7
152	Tittling, M	3 276	808	24,7	5	0,6	803	544	67,7	107	13,3	26	3,2	126	15,7
153	Untergriesbach, M	4 849	1 354	27,9	10	0,7	1 344	944	70,2	145	10,8	75	5,6	180	13,4
154	Vilshofen, St	13 061	3 721	28,5	55	1,5	3 666	2 395	65,3	493	13,4	252	6,9	526	14,3
156	Wegscheid, M	4 323	1 354	31,3	4	0,3	1 350	1 024	75,9	99	7,3	60	4,4	167	12,4
159	Windorf, M	3 634	906	24,9	6	0,7	900	615	68,3	126	14,0	40	4,4	119	13,2
160	Witzmannsberg	1 179	307	26,0	1	0,3	306	207	67,6	27	8,8	14	4,6	58	19,0
	Zusammen	145 556	45 365	31,2	530	1,2	44 835	29 740	66,3	5 526	12,3	2 463	5,5	7 106	15,8

276 Landkreis Regen

111	Achslach	856	270	31,5	7	2,6	264	186	70,5	16	6,1	4	1,5	58	22,0
113	Arnbruck	1 601	447	27,9	1	0,2	446	274	61,4	71	15,9	19	4,3	82	18,4
115	Bayerisch Eisenstein	978	313	32,0	10	3,2	303	208	68,6	49	16,2	10	3,3	36	11,9
116	Bischofsmais	2 580	553	21,4	1	0,2	552	365	66,1	51	9,2	10	1,8	126	22,8
117	Bodenmais, M	2 770	742	26,8	9	1,2	733	530	72,3	76	10,4	30	4,1	97	13,2
118	Böbrach	1 296	336	25,9	3	0,9	333	253	76,0	29	8,7	10	3,0	41	12,3
120	Drachselsried	1 863	478	25,7	3	0,6	475	335	70,5	37	7,8	23	4,8	80	16,8
121	Frauenau	2 365	556	23,5	9	1,6	547	262	47,9	168	30,7	39	7,1	78	14,3
122	Geiersthal	1 849	514	27,8	4	0,8	510	334	65,5	48	9,4	25	4,9	103	20,2
123	Gotteszell	1 019	274	26,9	—	—	273	173	63,4	30	11,0	16	5,9	54	19,8
126	Kirchberg i.Wald	3 380	805	23,8	1	0,1	804	521	64,8	78	9,7	30	3,7	175	21,8
127	Kirchdorf i.Wald	1 718	370	21,5	3	0,8	367	229	62,4	53	14,4	16	4,4	69	18,8
128	Kollnburg	2 268	614	27,1	4	0,7	610	472	77,4	26	4,3	23	3,8	89	14,6
129	Langdorf	1 540	455	29,5	6	1,3	449	270	60,1	65	14,5	21	4,7	93	20,7
130	Lindberg	1 945	507	26,1	11	2,2	496	271	54,6	82	16,5	34	6,9	109	22,0
134	Patersdorf	1 406	358	25,5	7	2,0	351	228	65,0	46	13,1	8	2,3	69	19,7
135	Prackenbach	2 127	526	24,7	9	1,7	517	348	67,3	39	7,5	13	2,5	117	22,6
138	Regen, St	9 193	2 486	27,0	16	0,6	2 470	1 566	63,4	296	12,0	118	4,8	490	19,8
139	Rinchnach	2 544	585	23,0	3	0,5	582	379	65,1	69	11,9	27	4,6	107	18,4
142	Ruhmannsfelden, M	1 682	429	25,5	4	0,9	425	284	66,8	34	8,0	24	5,6	83	19,5
143	Teisnach, M	2 319	601	25,9	8	1,3	593	379	63,9	82	13,8	15	2,5	117	19,7
144	Viechtach, St	6 727	2 171	32,3	21	1,0	2 150	1 488	69,2	201	9,3	119	5,5	342	15,9
146	Zachenberg	1 675	374	22,3	3	0,8	371	234	63,1	30	8,1	23	6,2	84	22,6
148	Zwiesel, St	8 150	2 100	25,8	20	1,0	2 080	1 253	60,2	336	16,2	114	5,5	377	18,1
	Zusammen	63 851	16 864	26,4	163	1,0	16 701	10 842	64,9	2 012	12,0	771	4,6	3 076	18,4

277 Landkreis Rottal-Inn

111	Arnstorf, M	5 068	1 391	27,4	13	0,9	1 378	1 004	72,9	143	10,4	56	4,1	175	12,7
112	Bayerbach	1 319	379	28,7	2	0,5	377	258	68,4	51	13,5	17	4,5	51	13,5
113	Bad Birnbach, M	4 435	1 390	31,3	13	0,9	1 377	1 000	72,6	130	9,4	64	4,6	183	13,3
114	Dietersburg	2 449	775	31,6	4	0,5	771	562	72,9	58	7,5	52	6,7	99	12,8
116	Eggenfelden, St	9 818	3 153	32,1	32	1,0	3 121	1 973	63,2	445	14,3	189	6,1	514	16,5
117	Eggldham	1 961	469	23,9	7	1,5	462	300	64,9	56	12,1	26	5,6	80	17,3
118	Ering	1 456	418	28,7	3	0,7	415	267	64,3	49	11,8	23	5,5	76	18,3
119	Falkenberg	2 995	1 096	36,6	9	0,8	1 087	827	76,1	68	6,3	51	4,7	141	13,0
121	Gangkofen, M	5 045	1 816	36,0	24	1,3	1 792	1 329	74,2	114	6,4	67	3,7	282	15,7
122	Geratskirchen	586	208	35,5	4	1,9	204	152	74,5	10	4,9	11	5,4	31	15,2
124	Hebertsfelden	2 896	942	32,5	7	0,7	935	666	71,2	73	7,8	60	6,4	136	14,5
126	Johanniskirchen	1 943	511	26,3	7	1,4	504	330	65,5	28	5,6	25	5,0	121	24,0
127	Julbach	1 704	529	31,0	8	1,5	521	328	63,0	93	17,9	27	5,2	73	14,0
128	Kirchdorf a.Inn	3 925	1 126	28,7	7	0,6	1 119	680	60,8	173	15,5	102	9,1	164	14,7
131	Malgersdorf	904	369	40,8	4	1,1	365	283	77,5	22	6,0	7	1,9	53	14,5
133	Massing, M	2 942	942	32,0	10	1,1	932	691	74,1	94	10,1	40	4,3	107	11,5

Regierungsbezirken, Kreisen und Gemeinden

gültigen Stimmen entfielen auf																			Schl. Nr.	
davon																				
REP	FDP	ödp	PDS	Tier- schutz	BP	DIE FRAUEN	GRAUE	NPD	PBC	CM	BüSo	ZENT- RUM	Deutsch- land	Unabh.- Kand.	AUF- BRUCH	DKP	DP	FAMILIE		PSG
Anzahl																				
15	16	17	18	19	20	21	22	23	24	25	26	27	28	29	30	31	32	33		34

Noch: Niederbayern

11	23	26	3	5	5	7	6	2	2	1	—	2	6	3	—	2	5	10	—	275
95	64	114	14	35	48	13	7	15	3	2	2	4	19	2	4	1	2	22	2	127
7	24	29	5	2	5	2	—	—	—	—	—	—	1	1	1	—	—	2	—	128
11	6	62	1	7	2	3	4	2	—	5	1	—	4	1	1	—	—	2	—	130
4	7	20	1	4	5	2	1	3	—	—	—	2	2	2	—	—	1	1	1	131
13	40	68	4	11	8	5	7	4	—	1	—	1	6	6	2	1	1	8	1	132
5	24	40	8	8	10	1	3	2	1	2	1	1	4	2	1	—	1	7	—	133
15	8	17	1	6	6	3	—	1	1	3	—	—	3	—	—	—	—	5	—	134
16	22	34	16	3	9	5	2	—	1	1	—	1	3	1	1	3	—	6	2	135
28	53	120	10	15	20	4	6	11	3	8	—	1	10	2	2	2	1	9	—	137
64	126	146	19	32	35	17	24	16	7	8	4	3	22	8	3	—	6	28	—	138
32	59	60	7	2	16	1	7	13	—	4	—	—	7	5	2	—	—	9	—	141
25	39	51	6	4	12	3	3	1	2	—	—	—	2	2	—	—	—	8	—	143
22	55	72	9	15	20	9	11	9	4	2	2	—	12	3	2	—	2	6	2	144
45	57	119	14	20	17	6	8	4	8	1	1	2	3	—	2	1	1	15	—	145
10	7	19	—	3	8	1	—	—	—	—	—	—	3	—	—	—	—	1	—	146
11	17	22	—	4	2	1	4	4	1	2	—	—	3	1	—	—	—	2	—	148
14	33	49	6	6	15	7	4	2	—	—	—	—	7	3	3	—	—	4	2	149
28	56	90	9	6	15	9	1	6	1	3	2	3	1	2	1	2	5	12	1	150
21	17	29	6	10	11	6	2	3	1	2	—	—	6	1	1	1	—	9	—	151
24	32	43	8	8	30	1	6	2	1	1	—	—	10	1	1	—	3	8	1	152
74	98	151	19	41	39	11	17	8	5	8	—	1	11	5	9	2	4	21	2	153
19	24	44	8	6	22	5	9	3	1	2	1	1	8	1	2	—	4	5	2	154
8	23	34	3	8	14	—	4	10	—	2	—	1	5	—	1	—	2	4	—	155
16	9	7	4	3	6	3	2	2	—	—	2	—	1	—	—	—	—	3	—	156
861	1 403	2 144	247	384	548	157	224	178	62	99	25	37	232	64	54	23	62	279	23	Zus.

15	7	19	1	1	5	3	—	3	—	—	—	1	1	—	—	1	—	1	—	276
12	12	22	1	5	10	—	1	10	—	1	—	—	3	—	1	—	1	2	1	111
4	4	6	—	1	9	—	3	3	—	—	—	—	4	1	—	1	—	—	—	113
21	22	65	2	1	7	—	3	3	1	—	—	—	—	1	—	—	—	—	—	115
15	26	14	3	4	15	1	3	7	—	—	—	—	1	2	1	1	2	2	—	116
4	9	7	1	1	8	2	—	1	1	1	—	—	1	—	1	—	2	1	1	117
8	23	18	1	3	9	3	6	2	1	—	—	—	—	—	—	—	4	1	1	118
11	10	27	—	6	11	—	4	2	—	—	—	—	1	1	1	1	1	2	—	120
17	14	48	1	1	6	1	7	2	—	1	—	—	1	—	1	2	1	—	—	121
12	7	8	5	—	5	2	2	3	—	1	1	—	2	1	1	—	—	4	—	122
31	17	69	5	3	18	—	8	7	—	—	—	—	6	2	1	—	1	7	—	123
18	3	21	1	3	7	—	2	4	1	1	—	—	2	—	—	—	1	5	—	126
8	17	25	1	6	10	—	—	3	1	2	—	1	4	4	2	—	1	4	—	127
22	10	31	4	3	5	3	1	5	—	—	1	1	4	—	—	—	1	2	—	128
42	14	20	3	5	8	—	2	3	1	—	—	—	3	4	—	—	1	3	—	129
9	12	13	3	2	12	—	1	4	—	1	1	—	2	1	—	—	5	3	—	130
29	11	33	8	4	7	3	1	7	4	—	—	—	2	1	1	2	1	3	—	131
81	91	129	16	19	52	12	20	12	1	9	1	1	15	2	4	3	4	16	2	132
25	13	30	3	4	10	7	2	6	—	—	—	1	4	—	—	—	—	2	—	133
12	15	38	1	3	6	—	1	—	—	—	—	—	2	—	—	1	—	2	2	134
20	18	37	—	2	17	2	2	5	1	—	—	—	1	—	1	1	1	9	—	135
42	51	119	15	20	25	5	7	14	1	3	—	—	10	5	1	—	10	10	4	136
27	7	22	2	4	9	2	2	2	1	—	—	—	3	—	—	2	1	—	—	137
72	84	64	12	18	47	6	19	6	8	3	1	5	8	5	4	—	1	14	—	138
557	497	885	89	119	318	52	97	114	22	23	5	10	80	30	20	15	39	93	11	Zus.

24	32	44	7	9	20	2	4	3	2	1	3	2	8	4	—	1	4	5	—	277
5	16	8	1	—	13	—	—	2	—	1	—	2	—	—	—	—	1	2	—	111
24	40	46	6	4	10	2	11	10	2	3	1	—	5	2	5	—	1	11	—	112
10	14	23	5	9	13	2	2	6	1	2	—	—	2	1	—	1	4	4	—	113
62	107	102	15	25	37	8	23	60	4	11	2	2	22	2	2	3	5	20	2	114
10	12	21	1	1	10	—	5	6	—	1	1	2	2	1	1	—	—	6	—	115
6	5	29	3	4	10	—	4	6	—	1	1	1	1	—	2	—	2	1	—	116
25	17	33	6	8	14	5	4	11	—	3	—	—	9	—	—	—	2	3	1	117
34	48	32	13	17	85	4	5	16	—	7	1	2	6	—	3	—	—	8	1	118
4	5	8	—	1	2	3	1	1	—	—	—	1	3	—	—	—	—	2	—	119
17	26	46	6	12	8	2	2	6	—	—	—	—	3	1	—	—	1	5	1	120
10	19	32	6	—	9	4	—	4	—	1	26	—	4	—	—	—	1	5	—	121
6	20	20	2	4	8	1	2	3	—	—	—	—	1	—	1	1	—	2	2	122
21	37	26	11	7	19	4	8	7	—	—	2	—	8	2	2	—	—	10	—	123
5	9	6	5	2	5	1	1	9	—	1	4	—	3	—	—	—	2	—	—	124
10	31	21	1	2	13	1	4	4	2	1	—	—	4	1	2	—	5	4	1	125

Noch: 1. Ergebnisse der Europawahl 2004 nach

Schl. Nr.	Gebiet	Wahlbe- rechtigte	Wähler	Wahlbe- teiligung in %	Ungültige Stimmen		Gültige Stimmen	Von den							
								CSU		SPD		GRÜNE		Sonstige	
					Anzahl	%		Anzahl	%	Anzahl	%	Anzahl	%	Anzahl	%
		1	2	3	4	5	6	7	8	9	10	11	12	13	14

Noch: Niederbayern

277 Noch: Landkreis Rottal-Inn

134	Mitterskirchen	1 516	563	37,1	5	0,9	558	437	78,3	32	5,7	13	2,3	76	13,6
138	Pfarrkirchen, St	9 141	2 995	32,8	37	1,2	2 958	1 852	62,6	338	11,4	225	7,6	543	18,4
139	Postmünster	1 873	625	33,4	9	1,4	616	449	72,9	65	10,6	31	5,0	71	11,5
140	Reut	1 365	501	36,7	6	1,2	495	350	70,7	32	6,5	33	6,7	80	16,2
141	Rimbach	705	278	39,4	—	—	278	224	80,6	13	4,7	18	6,5	23	8,3
142	Roßbach	2 342	591	25,2	7	1,2	584	451	77,2	33	5,7	34	5,8	66	11,3
144	Schönau	1 505	472	31,4	3	0,6	469	329	70,1	24	5,1	48	10,2	68	14,5
145	Simbach a.Inn, St	7 101	2 276	32,1	25	1,1	2 251	1 509	67,0	278	12,4	168	7,5	296	13,1
147	Stubenberg	1 115	315	28,3	—	—	315	217	68,9	26	8,3	27	8,6	45	14,3
148	Tann, M	3 126	1 005	32,1	6	0,6	999	709	71,0	85	8,5	54	5,4	151	15,1
149	Triftern, M	4 210	1 281	30,4	10	0,8	1 271	870	68,5	104	8,2	58	4,6	239	18,8
151	Unterdietfurt	1 627	592	36,4	1	0,2	591	451	76,3	43	7,3	35	5,9	62	10,5
152	Wittibreut	1 599	485	30,3	4	0,8	481	357	74,2	30	6,2	32	6,7	62	12,9
153	Wurmannsquick, M	2 884	1 026	35,6	14	1,4	1 012	767	75,8	55	5,4	49	4,8	141	13,9
154	Zeilarn	1 699	622	36,6	5	0,8	617	452	73,3	44	7,1	34	5,5	87	14,1
	Zusammen	91 254	29 141	31,9	286	1,0	28 855	20 074	69,6	2 809	9,7	1 676	5,8	4 296	14,9

278 Landkreis Straubing-Bogen

112	Aholting	1 173	379	32,3	3	0,8	376	278	73,9	23	6,1	8	2,1	67	17,8
113	Alterhofen	2 536	972	38,3	9	0,9	963	702	72,9	49	5,1	30	3,1	182	18,9
116	Ascha	1 117	346	31,0	3	0,9	343	223	65,0	37	10,8	12	3,5	71	20,7
117	Atting	1 292	523	40,5	5	1,0	518	354	68,3	32	6,2	13	2,5	119	23,0
118	Bogen, St	7 623	2 621	34,4	26	1,0	2 595	1 724	66,4	223	8,6	119	4,6	529	20,4
120	Falkenfels	750	254	33,9	2	0,8	252	184	73,0	27	10,7	12	4,8	29	11,5
121	Feldkirchen	1 327	607	45,7	5	0,8	602	427	70,9	47	7,8	19	3,2	109	18,1
123	Geiselhöring, St	5 107	2 057	40,3	25	1,2	2 032	1 398	68,8	167	8,2	57	2,8	410	20,2
129	Haibach	1 743	727	41,7	9	1,2	718	575	80,1	20	2,8	22	3,1	101	14,1
134	Haselbach	1 289	502	38,9	4	0,8	498	289	58,0	72	14,5	21	4,2	116	23,3
139	Hunderdorf	2 587	852	32,9	7	0,8	845	521	61,7	94	11,1	19	2,2	211	25,0
140	Irlbach	935	304	32,5	3	1,0	301	183	60,8	29	9,6	14	4,7	75	24,9
141	Kirchroth	2 752	1 132	41,1	13	1,1	1 119	800	71,5	76	6,8	25	2,2	218	19,5
143	Konzell	1 371	560	40,8	8	1,4	552	375	67,9	54	9,8	21	3,8	102	18,5
144	Laberweinting	2 700	1 132	41,9	10	0,9	1 122	834	74,3	54	4,8	40	3,6	194	17,3
146	Leiblfing	3 034	1 313	43,3	21	1,6	1 292	923	71,4	96	7,4	24	1,9	249	19,3
147	Loitzendorf	492	207	42,1	4	1,9	204	163	79,9	9	4,4	2	1,0	30	14,7
148	Mallersdorf-Pfaffenberg, M	5 336	2 290	42,9	17	0,7	2 273	1 674	73,6	149	6,6	83	3,7	367	16,1
149	Mariaposching	1 067	328	30,7	6	1,8	323	209	64,7	34	10,5	17	5,3	63	19,5
151	Mitterfels, M	1 879	715	38,1	7	1,0	708	443	62,6	83	11,7	32	4,5	150	21,2
154	Neukirchen	1 312	483	36,8	3	0,6	480	312	65,0	36	7,5	18	3,8	114	23,8
159	Niederwinkling	1 686	569	33,7	3	0,5	565	382	67,6	52	9,2	19	3,4	112	19,8
167	Oberschneiding	1 988	924	46,5	3	0,3	921	730	79,3	59	6,4	14	1,5	118	12,8
170	Parkstetten	2 225	842	37,8	4	0,5	838	513	61,2	109	13,0	39	4,7	177	21,1
171	Perasdorf	452	193	42,7	4	2,1	189	134	70,9	21	11,1	6	3,2	28	14,8
172	Perkam	1 061	388	36,6	1	0,3	387	283	73,1	31	8,0	5	1,3	68	17,6
177	Rain	1 952	781	40,0	5	0,6	776	525	67,7	70	9,0	20	2,6	161	20,7
178	Rattenberg	1 415	438	31,0	9	2,1	429	282	65,7	52	12,1	19	4,4	76	17,7
179	Rattiszell	1 145	433	37,8	2	0,5	431	316	73,3	14	3,2	16	3,7	85	19,7
182	Salching	1 842	728	39,5	5	0,7	723	464	64,2	66	9,1	28	3,9	165	22,8
184	Sankt Englmar	1 190	544	45,7	8	1,5	536	366	68,3	71	13,2	13	2,4	86	16,0
187	Schwarzach, M	2 111	821	38,9	11	1,3	810	527	65,1	106	13,1	33	4,1	144	17,8
189	Stallwang	1 107	519	46,9	16	3,1	502	364	72,5	29	5,8	13	2,6	96	19,1
190	Steinach	2 158	777	36,0	8	1,0	769	482	62,7	66	8,6	42	5,5	179	23,3
192	Straßkirchen	2 526	929	36,8	6	0,6	923	654	70,9	69	7,5	18	2,0	182	19,7
197	Wiesenfelden	2 758	1 050	38,1	7	0,7	1 043	755	72,4	79	7,6	42	4,0	167	16,0
198	Windberg	816	304	37,3	8	2,6	296	161	54,4	19	6,4	14	4,7	102	34,5
	Zusammen	73 854	28 544	38,6	290	1,0	28 254	19 529	69,1	2 324	8,2	949	3,4	5 452	19,3

279 Landkreis Dingolfing-Landau

112	Dingolfing, St	13 475	4 309	32,0	52	1,2	4 257	2 639	62,0	623	14,6	278	6,5	717	16,8
113	Eichendorf, M	5 271	1 844	35,0	30	1,6	1 814	1 290	71,1	193	10,6	46	2,5	285	15,7
115	Frontenhausen, M	3 213	1 033	32,2	18	1,7	1 015	676	66,6	137	13,5	36	3,5	166	16,4
116	Gottfrieding	1 622	524	32,3	10	1,9	514	333	64,8	62	12,1	37	7,2	82	16,0
122	Landau a.d.Isar, St	9 990	3 286	32,9	42	1,3	3 244	2 122	65,4	324	10,0	174	5,4	624	19,2
124	Loiching	2 666	1 054	39,5	6	0,6	1 048	668	63,7	129	12,3	71	6,8	180	17,2
125	Mamming	2 214	721	32,6	9	1,2	712	525	73,7	51	7,2	28	3,9	108	15,2
126	Marklkofen	2 806	984	35,1	13	1,3	971	614	63,2	141	14,5	49	5,0	167	17,2
127	Mengkofen	4 398	1 672	38,0	19	1,1	1 653	1 168	70,7	141	8,5	57	3,4	287	17,4
128	Moosthenning	3 578	1 198	33,5	9	0,8	1 189	810	68,1	159	13,4	46	3,9	174	14,6
130	Niederviehbach	1 890	800	42,3	11	1,4	789	515	65,3	104	13,2	51	6,5	119	15,1
132	Pilsting, M	4 846	1 846	38,1	15	0,8	1 831	1 330	72,6	168	9,2	52	2,8	281	15,3
134	Reisbach, M	5 632	2 367	42,0	22	0,9	2 345	1 602	68,3	183	7,8	99	4,2	461	19,7

Regierungsbezirken, Kreisen und Gemeinden

gültigen Stimmen entfielen auf																			Schl. Nr.	
davon																				
REP	FDP	ödp	PDS	Tier- schutz	BP	DIE FRAUEN	GRAUE	NPD	PBC	CM	BüSo	ZENT- RUM	Deutsch- land	Unabh. Kand.	AUF- BRUCH	DKP	DP	FAMILIE		PSG
Anzahl																				
15	16	17	18	19	20	21	22	23	24	25	26	27	28	29	30	31	32	33		34

Noch: Niederbayern

277

9	15	21	3	4	4	2	5	8	-	-	1	-	1	-	1	-	-	2	-	134
61	118	146	28	32	35	7	15	19	4	18	4	3	15	6	3	2	4	22	1	138
9	7	32	2	3	11	-	-	4	-	-	-	-	2	1	-	-	-	-	-	139
14	10	18	4	1	14	1	1	4	1	5	1	-	1	2	1	2	-	-	-	140
4	4	5	-	1	1	1	-	4	-	1	-	-	-	-	-	-	2	-	-	141
9	12	20	2	1	6	-	-	5	-	3	1	1	-	1	-	-	-	4	1	142
3	11	20	3	4	11	3	3	2	-	3	-	-	2	1	2	-	-	-	-	144
35	71	84	12	21	22	6	8	7	-	2	-	2	10	2	3	1	-	10	-	145
2	13	14	2	1	6	1	1	2	-	-	-	-	-	-	2	-	-	1	-	147
30	25	37	4	6	25	5	3	1	-	4	2	-	3	-	-	1	1	4	-	148
26	37	101	7	12	17	2	6	7	-	1	-	-	7	2	3	-	2	9	-	149
11	13	10	2	3	5	-	-	4	-	2	-	-	3	4	-	-	1	4	-	151
10	5	19	2	2	7	2	-	1	-	2	1	-	2	1	2	1	-	5	-	152
16	23	49	4	4	16	6	2	9	1	4	-	-	4	-	-	-	1	2	-	153
12	19	23	-	8	8	2	3	3	-	-	-	1	1	2	-	-	1	4	-	154
524	821	1 096	163	208	464	77	123	234	17	78	51	19	132	36	35	13	38	156	11	Zus.

278

11	4	31	2	2	4	2	1	1	-	-	-	1	4	1	-	-	-	3	-	112
14	39	78	2	9	12	3	5	4	-	2	-	1	6	2	-	-	-	5	-	113
8	5	25	1	-	6	3	2	11	-	-	-	-	5	2	-	-	1	2	-	116
20	11	50	2	5	10	-	2	8	1	1	-	-	-	1	1	-	2	5	-	117
45	102	255	10	14	36	10	7	14	-	3	1	-	5	2	2	1	3	18	1	118
4	9	10	1	-	1	2	-	2	-	-	-	-	-	-	-	-	-	-	-	120
7	18	50	2	3	8	-	4	10	-	-	-	1	-	1	-	-	3	2	-	121
49	76	150	10	15	27	4	9	52	-	2	-	2	2	1	3	-	5	3	-	123
10	16	37	1	4	15	2	1	3	1	2	-	-	2	2	-	1	2	2	-	129
11	15	55	3	5	11	1	4	6	-	-	-	-	-	3	1	-	-	1	-	134
29	20	110	2	7	9	6	2	13	-	2	1	1	4	-	1	2	1	1	-	139
16	9	32	2	4	5	-	2	2	-	-	-	-	-	-	-	2	1	-	-	140
20	33	78	3	13	28	5	3	5	-	2	-	2	7	2	3	1	1	12	-	141
11	9	45	5	5	12	3	2	1	1	-	-	1	2	-	-	-	2	3	-	143
16	32	61	3	7	17	2	10	13	5	3	-	-	7	1	3	-	2	11	1	144
23	17	120	5	9	22	4	2	25	-	-	-	1	8	4	1	1	1	6	-	146
4	2	13	-	1	5	-	1	1	-	-	-	-	-	-	1	-	-	2	-	147
37	99	116	13	14	30	12	6	11	1	6	1	1	5	-	2	1	2	9	1	148
12	12	23	3	3	2	1	1	2	-	-	-	1	2	-	-	-	-	1	-	149
10	24	83	4	6	8	1	2	3	-	-	-	-	-	1	1	1	2	3	1	151
17	12	69	1	2	5	-	1	4	-	1	-	-	1	1	-	-	-	-	-	154
16	24	48	3	5	9	2	1	-	-	-	-	1	-	2	-	-	1	-	-	159
18	26	30	-	4	12	3	3	15	1	-	-	-	2	-	1	-	2	1	-	167
29	26	70	5	7	9	2	3	10	1	2	-	-	6	1	3	-	2	1	-	170
2	8	11	1	1	3	-	1	-	-	-	-	-	1	-	-	-	-	-	-	171
8	9	22	1	6	11	2	-	6	2	-	-	-	-	-	-	1	-	-	-	172
20	29	48	3	4	10	3	5	23	1	2	-	1	2	1	1	2	-	5	1	177
6	6	24	1	6	21	-	5	4	-	-	1	-	-	-	-	1	-	-	1	178
11	6	38	1	-	10	1	3	4	2	1	-	-	4	-	1	-	1	1	1	179
9	28	76	6	11	5	2	5	10	1	1	1	2	4	-	2	-	-	2	-	182
10	11	42	4	2	8	1	2	2	-	-	-	-	-	1	-	1	-	2	-	184
22	24	51	3	4	14	5	1	4	2	3	-	4	3	1	-	-	-	3	-	187
13	12	38	-	3	11	1	4	4	-	1	1	4	1	-	-	-	-	4	-	189
13	19	104	1	7	11	7	3	3	-	-	-	1	3	1	1	-	-	5	-	190
16	30	77	4	6	11	5	4	14	1	-	-	-	3	4	2	-	1	3	1	192
33	24	43	4	12	15	4	2	9	1	2	-	1	5	1	1	-	-	8	1	197
9	5	77	3	1	4	-	2	1	-	-	-	-	-	-	-	-	-	-	-	198
609	851	2 290	115	207	437	99	111	300	21	35	7	23	97	36	31	15	35	124	9	Zus.

279

126	142	169	26	42	57	15	19	30	11	3	3	1	18	8	4	5	11	23	4	112
30	21	165	-	19	21	5	4	5	-	2	-	-	1	-	5	-	2	4	1	113
29	29	38	6	7	23	4	2	8	-	2	-	-	3	4	3	1	1	6	-	115
22	12	14	5	3	10	2	1	2	1	3	-	1	4	-	-	-	-	2	-	116
113	105	214	19	21	54	12	7	20	7	3	3	2	12	7	2	-	8	15	-	122
40	31	46	2	15	17	3	1	5	-	1	1	1	2	4	3	-	1	7	-	124
12	12	40	1	5	11	1	8	2	-	-	1	2	4	-	5	1	-	3	-	125
39	24	43	5	11	15	3	-	6	-	3	2	1	4	3	1	-	1	6	-	126
41	43	97	8	10	31	9	8	10	2	3	2	4	8	2	1	-	-	8	-	127
36	38	50	4	5	10	2	5	13	-	-	-	1	1	3	-	-	1	4	1	128
11	14	33	5	9	12	3	3	7	5	-	-	-	7	-	4	-	-	6	-	130
45	46	75	8	12	14	3	7	20	-	4	1	2	16	5	3	1	7	11	1	132
121	58	109	16	10	32	10	17	22	-	8	-	1	9	4	8	3	5	27	1	134

Noch: 1. Ergebnisse der Europawahl 2004 nach

Schl. Nr.	Gebiet	Wahlbe- rechtigte	Wähler	Wahlbe- teiligung in %	Ungültige Stimmen		Gültige Stimmen	Von den							
								CSU		SPD		GRÜNE		Sonstige	
					Anzahl	%		Anzahl	%	Anzahl	%	Anzahl	%	Anzahl	%
		1	2	3	4	5	6	7	8	9	10	11	12	13	14

Noch: Niederbayern

279 Noch: Landkreis Dingolfing-Landau

135	Simbach, M	2 853	1 072	37,6	17	1,6	1 055	764	72,4	91	8,6	53	5,0	147	13,9
137	Wallersdorf, M	5 106	1 682	32,9	33	2,0	1 649	1 139	69,1	130	7,9	48	2,9	332	20,1
	Zusammen	69 560	24 392	35,1	306	1,3	24 086	16 195	67,2	2 636	10,9	1 125	4,7	4 130	17,1
	Landkreise zusammen	792 191	267 752	33,8	3 164	1,2	264 588	176 191	66,6	29 469	11,1	14 995	5,7	43 933	16,6

Regierungsbezirken, Kreisen und Gemeinden

gültigen Stimmen entfielen auf																				Schl. Nr.
davon																				
REP	FDP	ödp	PDS	Tier- schutz	BP	DIE FRAUEN	GRAUE	NPD	PBC	CM	BüSo	ZENT- RUM	Deutsch- land	Unabh. Kand.	AUF- BRUCH	DKP	DP	FAMILIE	PSG	
Anzahl																				
15	16	17	18	19	20	21	22	23	24	25	26	27	28	29	30	31	32	33	34	

Noch: Niederbayern

279

29	21	48	7	5	14	5	3	2	1	1	-	-	1	2	2	-	3	2	1	135
96	44	84	14	6	33	7	11	18	4	-	-	-	6	1	2	-	1	5	-	137
790	640	1 225	126	180	354	84	96	170	31	33	13	16	96	43	43	11	41	129	9	Zus.
6 643	8 339	11 989	1 418	2 152	4 150	924	1 160	1 740	357	513	155	207	1 232	386	346	146	404	1 558	114	Lkr

Noch: 1. Ergebnisse der Europawahl 2004 nach

Schl. Nr.	Gebiet	Wahlbe- rechtigte	Wähler	Wahlbe- teiligung in %	Ungültige Stimmen		Gültige Stimmen	Von den							
								CSU		SPD		GRÜNE		Sonstige	
					Anzahl	%	Anzahl	Anzahl	%	Anzahl	%	Anzahl	%	Anzahl	%
		1	2	3	4	5	6	7	8	9	10	11	12	13	14

Oberpfalz

Kreisfreie Städte

361	Amberg	33 803	11 466	33,9	140	1,2	11 326	6 405	56,6	1 976	17,4	1 003	8,9	1 942	17,1
362	Regensburg	96 510	35 188	36,5	276	0,8	34 912	17 153	49,1	5 466	15,7	5 992	17,2	6 301	18,0
363	Weiden i.d.OPf.	33 492	10 947	32,7	182	1,7	10 765	6 050	56,2	2 143	19,9	874	8,1	1 698	15,8
	Kreisfreie Städte zusammen	163 805	57 601	35,2	598	1,0	57 003	29 608	51,9	9 585	16,8	7 869	13,8	9 941	17,4

371 Landkreis Amberg-Weizsach

111	Ammerthal	1 543	596	38,6	13	2,2	583	343	58,8	72	12,3	55	9,4	113	19,4
113	Auerbach i.d.OPf., St	6 992	2 611	37,3	10	0,4	2 601	1 549	59,6	601	23,1	160	6,2	291	11,2
116	Birgland	1 350	535	39,6	3	0,6	532	322	60,5	84	15,8	38	7,1	88	16,5
118	Ebermannsdorf	1 900	720	37,9	3	0,4	717	450	62,8	111	15,5	39	5,4	117	16,3
119	Edelsfeld	1 453	548	37,7	10	1,8	538	289	53,7	86	16,0	22	4,1	141	26,2
120	Ensdorf	1 742	722	41,4	16	2,2	706	468	66,3	96	13,6	52	7,4	90	12,7
121	Freihung, M	2 083	808	38,8	9	1,1	799	546	68,3	96	12,0	38	4,8	119	14,9
122	Freudenberg	3 212	1 375	42,8	14	1,0	1 361	947	69,6	193	14,2	65	4,8	156	11,5
123	Gebenbach	674	276	40,9	2	0,7	274	177	64,6	27	9,9	20	7,3	50	18,2
126	Hahnbach, M	4 048	1 779	43,9	19	1,1	1 760	1 194	67,8	206	11,7	104	5,9	256	14,5
127	Hirschau, St	4 907	1 951	39,8	34	1,7	1 917	1 122	58,5	363	18,9	80	4,2	352	18,4
128	Hirschbach	1 017	386	38,0	5	1,3	381	188	49,3	79	20,7	28	7,3	86	22,6
129	Hohenburg, M	1 307	493	37,7	11	2,2	483	346	71,6	38	7,9	18	3,7	81	16,8
131	Illschwang	1 449	559	38,6	2	0,4	557	354	63,6	76	13,6	38	6,8	89	16,0
132	Kastl, M	1 972	1 236	62,7	17	1,4	1 218	855	70,2	89	7,3	86	7,1	188	15,4
135	Königstein, M	1 397	496	35,5	9	1,8	487	278	57,1	95	19,5	34	7,0	80	16,4
136	Kümmersbruck	7 853	2 723	34,7	38	1,4	2 685	1 473	54,9	608	22,6	191	7,1	413	15,4
140	Etzelwang	1 178	400	34,0	2	0,5	398	223	56,0	85	21,4	40	10,1	50	12,6
141	Neukirchen b.Sulzb.-Rosenberg	2 135	915	42,9	11	1,2	904	476	52,7	185	20,5	79	8,7	164	18,1
144	Poppenricht	2 601	1 064	40,9	19	1,8	1 045	576	55,1	225	21,5	73	7,0	171	16,4
146	Rieden, M	2 186	776	35,5	7	0,9	769	497	64,6	113	14,7	45	5,9	114	14,8
148	Schmidmühlen, M	1 907	691	36,2	11	1,6	680	459	67,5	83	12,2	32	4,7	106	15,6
150	Schnaittenbach, St	3 502	1 304	37,2	19	1,5	1 285	800	62,3	259	20,2	45	3,5	181	14,1
151	Sulzbach-Rosenberg, St	15 916	5 386	33,8	59	1,1	5 327	2 649	49,7	1 313	24,6	403	7,6	962	18,1
154	Ursensollen	2 737	1 113	40,7	8	0,7	1 105	730	66,1	116	10,5	57	5,2	202	18,3
156	Vilseck, St	4 459	1 624	36,4	18	1,1	1 606	1 097	68,3	170	10,6	36	2,2	303	18,9
157	Weigendorf	1 009	410	40,6	5	1,2	405	250	61,7	66	16,3	49	12,1	40	9,9
	Zusammen	82 529	31 497	38,2	374	1,2	31 123	18 658	59,9	5 535	17,8	1 927	6,2	5 003	16,1

372 Landkreis Cham

112	Arnschwang	1 534	497	32,4	17	3,4	480	309	64,4	39	8,1	28	5,8	104	21,7
113	Arrach	2 138	362	16,9	5	1,4	357	228	63,9	64	17,9	20	5,6	45	12,6
115	Blaibach	1 623	422	26,0	5	1,2	417	280	67,1	63	15,1	13	3,1	61	14,6
116	Cham, St	13 349	4 315	32,3	76	1,8	4 239	2 823	66,6	492	11,6	259	6,1	665	15,7
117	Chamerau	2 122	465	21,9	5	1,1	460	282	61,3	80	17,4	28	6,1	70	15,2
124	Eschlkam, M	2 771	631	22,8	6	1,0	625	481	77,0	38	6,1	19	3,0	87	13,9
125	Falkenstein, M	2 610	1 008	38,6	9	0,9	999	723	72,4	77	7,7	48	4,8	151	15,1
126	Furth im Wald, St	7 513	2 051	27,3	29	1,4	2 022	1 315	65,0	255	12,6	105	5,2	347	17,2
128	Gleißenberg	759	256	33,7	1	0,4	255	144	56,5	23	9,0	6	2,4	82	32,2
130	Grafenwiesen	1 244	332	26,7	3	0,9	329	202	61,4	68	20,7	20	6,1	39	11,9
135	Hohenwarth	1 711	310	18,1	5	1,6	305	227	74,4	28	9,2	12	3,9	38	12,5
137	Kötzting, St	6 072	1 676	27,6	24	1,4	1 652	1 113	67,4	184	11,1	112	6,8	243	14,7
138	Lam, M	2 320	542	23,4	9	1,7	533	354	66,4	88	16,5	27	5,1	64	12,0
142	Michelsneukirchen	1 303	463	35,5	4	0,9	459	395	86,1	11	2,4	8	1,7	45	9,8
143	Miltach	1 880	537	28,6	11	2,0	526	368	70,0	37	7,0	46	8,7	75	14,3
144	Neukirchen b.Hl.Blut, M	3 209	719	22,4	7	1,0	712	496	69,7	71	10,0	26	3,7	119	16,7
146	Pemfling	1 808	575	31,8	5	0,9	570	421	73,9	38	6,7	27	4,7	84	14,7
147	Pöding	769	271	35,2	2	0,7	269	168	62,5	40	14,9	19	7,1	42	15,6
149	Reichenbach	676	274	40,5	5	1,8	269	191	71,0	25	9,3	14	5,2	39	14,5
150	Rettenbach	1 358	528	38,9	5	0,9	523	363	69,4	42	8,0	21	4,0	97	18,5
151	Rimbach	1 627	387	23,8	2	0,5	385	257	66,8	35	9,1	26	6,8	67	17,4
153	Roding, St	8 705	2 996	34,4	29	1,0	2 967	2 140	72,1	244	8,2	110	3,7	473	15,9
154	Rötz, St	2 640	942	35,7	10	1,1	932	763	81,9	66	7,1	26	2,8	77	8,3
155	Runding	1 881	425	22,6	8	1,9	417	264	63,3	73	17,5	24	5,8	56	13,4
157	Schönthal	1 515	597	39,4	4	0,7	593	483	81,5	35	5,9	13	2,2	62	10,5
158	Schorndorf	1 903	617	32,4	13	2,1	604	421	69,7	51	8,4	31	5,1	101	16,7
161	Stamsried, M	1 736	594	34,2	13	2,2	581	401	69,0	44	7,6	23	4,0	113	19,4
163	Tiefenbach	1 743	729	41,8	3	0,4	726	524	72,2	78	10,7	29	4,0	95	13,1
164	Traitsching	3 134	852	27,2	11	1,3	841	578	68,7	93	11,1	36	4,3	134	15,9
165	Treffelstein	801	299	37,3	1	0,3	298	230	77,2	22	7,4	14	4,7	32	10,7
167	Zell	1 405	540	38,4	3	0,6	537	415	77,3	35	6,5	21	3,9	66	12,3
168	Waffenbrunn	1 579	463	29,3	5	1,1	458	279	60,9	76	16,6	21	4,6	82	17,9
169	Wald	2 109	780	37,0	14	1,8	766	584	76,2	71	9,3	27	3,5	84	11,0
170	Walderbach	1 593	536	33,6	2	0,4	534	362	67,8	61	11,4	33	6,2	78	14,6
171	Waldmünchen, St	5 700	2 038	35,8	34	1,7	2 004	1 463	73,0	223	11,1	91	4,5	227	11,3

Regierungsbezirken, Kreisen und Gemeinden

gültigen Stimmen entfielen auf																				Schl. Nr.
davon																				
REP	FDP	ödp	PDS	Tier- schutz	BP	DIE FRAUEN	GRAUE	NPD	PBC	CM	BüSo	ZENT- RUM	Deutsch- land	Unabh. Kand.	AUF- BRUCH	DKP	DP	FAMILIE	PSG	
Anzahl																				
15	16	17	18	19	20	21	22	23	24	25	26	27	28	29	30	31	32	33	34	
Oberpfalz																				
230	415	510	111	96	89	43	83	63	39	21	6	16	61	48	12	6	39	52	2	361
437	1 441	2 078	522	291	339	109	240	169	55	47	21	28	120	63	44	39	85	163	10	362
195	399	295	109	86	76	35	58	64	14	20	7	9	55	136	17	16	20	76	11	363
862	2 255	2 883	742	473	504	187	381	296	108	88	34	53	236	247	73	61	144	291	23	Zus.
371																				
11	17	41	–	7	5	6	4	2	2	2	–	1	3	5	–	–	–	7	–	111
40	59	25	18	18	45	7	10	9	3	5	4	2	4	12	9	2	3	15	1	113
15	21	21	1	3	4	2	1	2	3	–	1	–	2	1	2	2	1	6	–	116
9	23	33	5	9	13	1	7	2	5	1	–	1	4	–	–	1	–	3	–	118
10	37	45	5	6	11	2	4	3	4	1	1	–	3	3	–	–	1	4	1	119
10	12	24	4	8	7	1	2	2	1	3	–	2	5	3	–	–	–	5	1	120
14	26	33	1	4	12	1	1	3	2	–	1	3	3	9	–	–	2	4	–	121
21	18	50	10	9	12	7	4	5	3	2	1	1	5	2	2	–	2	2	–	122
3	3	23	1	1	2	2	–	–	2	2	–	1	5	–	1	–	–	4	–	123
37	35	84	8	8	15	8	6	10	3	5	1	–	12	4	2	–	4	14	–	126
52	60	96	13	22	20	12	12	18	1	1	1	1	15	13	3	–	1	10	1	127
16	10	12	4	1	12	1	2	7	8	–	–	–	4	1	–	–	3	5	–	128
19	10	15	–	1	2	1	4	15	1	3	–	–	1	3	1	1	2	2	–	129
19	23	19	1	4	5	–	1	4	3	1	–	–	3	2	–	–	1	3	–	131
25	26	68	4	12	8	8	1	6	–	–	2	2	9	7	1	1	–	8	–	132
16	12	10	4	6	10	–	1	7	–	1	–	1	5	1	–	–	–	5	1	135
56	82	104	22	26	17	14	11	12	7	7	–	–	19	10	4	–	9	12	1	136
2	18	8	1	1	5	2	1	1	2	–	–	1	6	–	1	–	–	–	1	140
19	47	40	3	7	14	4	7	6	4	–	–	1	5	2	1	1	–	3	–	141
19	23	53	7	12	11	2	4	10	4	1	–	–	9	8	–	1	–	7	–	144
15	19	35	1	10	10	1	4	1	–	2	–	–	1	5	2	–	2	6	–	146
16	16	26	4	3	13	3	–	2	1	1	–	3	5	2	3	–	1	5	2	148
26	32	44	4	11	19	3	7	4	1	5	–	–	9	3	1	–	1	9	2	150
99	205	224	60	38	56	14	26	25	38	14	3	8	35	26	13	12	21	39	6	151
32	42	54	2	9	24	1	2	9	–	5	1	3	3	4	–	–	1	9	1	154
25	38	139	7	13	18	4	5	7	–	2	2	1	11	16	3	1	1	9	1	156
5	6	5	1	4	1	1	–	2	8	–	–	–	4	–	1	1	–	1	–	157
631	920	1 331	191	253	371	108	127	174	106	64	18	32	190	142	50	23	56	197	19	Zus.
372																				
17	19	21	3	4	14	5	2	3	–	1	–	–	1	1	1	–	11	1	–	112
14	6	6	–	3	10	1	–	–	–	–	–	–	1	–	–	–	3	–	1	113
7	7	3	3	8	5	3	5	3	1	3	–	–	2	–	1	–	8	2	–	115
104	127	108	19	44	61	14	26	23	15	11	–	3	15	5	6	2	71	10	1	116
8	10	12	3	–	13	–	6	7	3	1	–	–	2	1	–	–	4	–	–	117
18	14	19	2	1	6	2	3	1	–	–	–	1	3	2	–	–	11	4	–	124
15	28	39	1	10	18	3	6	4	4	5	1	3	2	–	6	–	1	4	1	125
42	49	63	12	15	32	5	8	20	3	11	1	3	25	2	1	2	45	7	1	126
3	2	5	2	1	7	2	1	1	–	–	–	–	4	1	–	–	48	5	–	128
1	6	4	2	3	10	–	–	2	1	1	–	–	2	–	–	–	5	2	–	130
3	9	5	1	3	5	3	1	1	–	1	1	–	2	–	–	1	1	1	–	135
32	49	55	7	17	17	7	7	8	4	4	–	–	4	3	2	2	13	10	2	137
4	13	18	1	5	8	1	3	1	–	1	–	–	6	1	–	1	–	–	1	138
10	7	15	–	–	–	3	1	2	–	–	–	–	4	–	–	–	–	3	–	142
4	13	13	5	3	13	–	2	4	2	3	–	–	1	1	–	1	2	8	–	143
24	13	34	2	10	15	1	3	3	–	1	1	–	3	–	1	–	5	3	–	144
10	13	17	–	4	17	1	1	1	1	3	1	1	–	–	–	2	10	2	–	146
6	3	7	4	4	2	–	–	5	1	–	1	3	1	–	1	–	2	2	–	147
10	5	7	2	2	2	–	3	3	–	–	–	1	–	1	1	–	1	1	–	149
13	11	23	–	4	17	2	4	6	2	1	–	1	7	1	1	–	–	4	–	150
11	8	21	1	4	4	3	2	4	–	–	–	1	2	–	–	1	3	2	–	151
122	82	67	7	28	33	10	14	29	7	5	–	4	20	4	4	2	18	16	1	153
6	9	14	5	3	9	4	7	5	–	2	–	–	1	–	2	–	7	3	–	154
6	7	13	7	2	3	8	1	1	–	–	1	–	3	–	1	–	2	1	–	155
4	7	13	2	4	8	1	2	2	–	2	2	–	2	1	–	–	4	8	–	157
17	15	23	5	3	8	1	2	1	1	1	–	1	2	1	–	1	11	8	–	158
18	10	27	1	8	9	1	6	2	7	3	1	1	4	2	–	2	7	4	–	161
6	17	17	3	4	17	3	5	6	–	3	–	1	1	1	3	–	6	2	–	163
28	20	26	1	9	19	2	2	8	–	–	–	–	11	–	–	–	2	5	1	164
3	6	5	1	1	5	–	–	2	–	–	–	–	2	–	1	–	3	3	–	165
8	10	13	3	5	9	–	–	2	8	2	1	2	–	1	–	–	–	2	–	167
13	13	12	–	1	18	4	4	1	2	1	–	–	2	3	2	–	4	2	–	168
14	22	9	8	2	14	2	1	3	2	1	1	1	1	1	–	1	–	–	1	169
11	11	16	–	5	5	2	–	–	5	2	–	–	2	–	1	–	11	6	1	170
21	40	44	3	11	29	5	6	10	5	3	1	–	9	1	3	–	21	14	1	171

Noch: 1. Ergebnisse der Europawahl 2004 nach

Schl. Nr.	Gebiet	Wahlbe- rechtigte	Wähler	Wahlbe- teiligung in %	Ungültige Stimmen		Gültige Stimmen	Von den							
								CSU		SPD		GRÜNE		Sonstige	
					Anzahl	%	Anzahl	Anzahl	%	Anzahl	%	Anzahl	%	Anzahl	%
		1	2	3	4	5	6	7	8	9	10	11	12	13	14

Noch: Oberpfalz

372 Noch: Landkreis Cham

174	Weiding	1 919	531	27,7	19	3,6	512	398	77,7	28	5,5	15	2,9	71	13,9
175	Willmering	1 641	542	33,0	5	0,9	537	354	65,9	64	11,9	23	4,3	96	17,9
177	Zandt	1 419	352	24,8	4	1,1	348	259	74,4	27	7,8	15	4,3	47	13,5
178	Lohberg	1 681	331	19,7	–	–	331	211	63,7	44	13,3	23	6,9	53	16,0
	Zusammen	101 500	30 785	30,3	413	1,3	30 372	21 269	70,0	3 133	10,3	1 459	4,8	4 511	14,9

373 Landkreis Neumarkt i.d.OPf.

112	Berching, St	6 535	2 835	43,4	32	1,1	2 803	2 180	77,8	183	6,5	120	4,3	320	11,4
113	Berg b.Neumarkt i.d.OPf.	5 605	2 345	41,8	14	0,6	2 331	1 587	68,1	279	12,0	174	7,5	291	12,5
114	Berngau	1 652	963	58,3	9	0,9	954	778	81,6	56	5,9	29	3,0	91	9,5
115	Breitenbrunn, M	2 658	1 014	38,1	15	1,5	999	787	78,8	60	6,0	39	3,9	113	11,3
119	Deining	3 225	1 472	45,6	19	1,3	1 453	1 135	78,1	98	6,7	72	5,0	148	10,2
121	Dietfurt a.d.Altmühl, St	4 585	1 894	41,3	17	0,9	1 877	1 426	76,0	146	7,8	88	4,7	217	11,6
126	Freystadt, St	6 091	2 626	43,1	29	1,1	2 597	1 977	76,1	207	8,0	151	5,8	262	10,1
134	Hohenfels, M	1 657	771	46,5	9	1,2	762	570	74,8	91	11,9	16	2,1	85	11,2
140	Lauterhofen, M	2 790	1 367	49,0	11	0,8	1 356	1 010	74,5	76	5,6	44	3,2	226	16,7
143	Lupburg, M	1 741	707	40,6	7	1,0	700	505	72,1	70	10,0	48	6,9	77	11,0
146	Mühlhausen	3 481	1 351	38,8	8	0,6	1 343	930	69,2	139	10,3	90	6,7	184	13,7
147	Neumarkt i.d.OPf., GKSt	29 609	11 263	38,0	104	0,9	11 159	7 108	63,7	1 438	12,9	1 036	9,3	1 577	14,1
151	Parsberg, St	4 840	2 002	41,4	14	0,7	1 988	1 300	65,4	249	12,5	136	6,8	303	15,2
153	Pilsach	1 957	839	42,9	10	1,2	829	644	77,7	52	6,3	25	3,0	108	13,0
155	Postbauer-Heng	5 540	2 470	44,6	39	1,6	2 431	1 459	60,0	387	15,9	228	9,4	357	14,7
156	Pyrbaum, M	4 388	1 851	42,2	22	1,2	1 829	1 116	61,0	292	16,0	178	9,7	243	13,3
159	Sengenthal	1 862	802	43,1	8	1,0	794	576	72,5	71	8,9	52	6,5	95	12,0
160	Seubersdorf i.d.OPf.	3 821	1 807	47,3	15	0,8	1 792	1 424	79,5	158	8,8	69	3,9	141	7,9
167	Velburg, St	3 919	1 688	43,1	17	1,0	1 671	1 310	78,4	98	5,9	92	5,5	171	10,2
	Zusammen	95 956	40 067	41,8	399	1,0	39 668	27 822	70,1	4 150	10,5	2 687	6,8	5 009	12,6

374 Landkreis Neustadt a.d.Waldnaab

111	Altenstadt a.d.Waldnaab	3 749	1 312	35,0	29	2,2	1 283	711	55,4	302	23,5	87	6,8	183	14,3
117	Eschenbach i.d.OPf., St	2 992	1 210	40,4	15	1,2	1 195	742	62,1	169	14,1	60	5,0	224	18,7
118	Eslarn, M	2 391	663	27,7	8	1,2	655	415	63,4	145	22,1	10	1,5	85	13,0
119	Etzenricht	1 288	613	47,6	17	2,8	596	347	58,2	127	21,3	35	5,9	87	14,6
121	Floß, M	2 848	1 043	36,6	26	2,5	1 017	499	49,1	295	29,0	37	3,6	186	18,3
122	Flossenbürg	1 419	661	46,6	9	1,4	652	329	50,5	231	35,4	21	3,2	71	10,9
123	Georgenberg	1 162	423	36,4	4	0,9	419	273	65,2	52	12,4	21	5,0	73	17,4
124	Grafenwöhr, St	4 963	1 632	32,9	34	2,1	1 598	1 028	64,3	256	16,0	58	3,6	256	16,0
127	Irchenrieth	774	255	32,9	3	1,2	252	159	63,1	47	18,7	15	6,0	31	12,3
128	Kirchendemenreuth	693	360	51,9	1	0,3	359	296	82,5	17	4,7	7	1,9	39	10,9
129	Kirchenthumbach, M	2 697	1 098	40,7	11	1,0	1 087	772	71,0	104	9,6	38	3,5	173	15,9
131	Kohlberg, M	962	389	40,4	2	0,5	387	219	56,6	69	17,8	31	8,0	68	17,6
132	Leuchtenberg, M	1 004	370	36,9	5	1,4	365	261	71,5	49	13,4	16	4,4	39	10,7
133	Luhe-Wildenau, M	2 672	991	37,1	16	1,6	975	667	68,4	133	13,6	31	3,2	144	14,8
134	Mantel, M	2 323	853	36,7	7	0,8	846	473	55,9	216	25,5	24	2,8	133	15,7
137	Moosbach, M	2 038	715	35,1	3	0,4	712	477	67,0	110	15,4	22	3,1	103	14,5
139	Neustadt a.d.Waldnaab, St	4 845	1 722	35,5	26	1,5	1 696	984	58,0	374	22,1	95	5,6	243	14,3
140	Neustadt am Kulm, St	1 023	407	39,8	4	1,0	403	208	51,6	110	27,3	10	2,5	75	18,6
144	Parkstein, M	1 716	730	42,5	7	1,0	723	430	59,5	135	18,7	43	5,9	115	15,9
146	Pirk	1 480	578	39,1	10	1,7	568	329	57,9	119	21,0	42	7,4	78	13,7
147	Pleystein, St	2 081	787	37,8	6	0,8	781	534	68,4	117	15,0	29	3,7	101	12,9
148	Trabititz	1 048	510	48,7	3	0,6	507	271	53,5	39	7,7	19	3,7	178	35,1
149	Pressath, St	3 648	1 480	40,6	23	1,6	1 457	761	52,2	235	16,1	58	4,0	403	27,7
150	Püchersreuth	1 266	443	35,0	10	2,3	433	276	63,7	68	15,7	24	5,5	65	15,0
154	Schirmitz	1 689	658	39,0	16	2,4	642	421	65,6	97	15,1	38	5,9	86	13,4
155	Schlammersdorf	686	375	54,7	4	1,1	371	266	71,7	28	7,5	16	4,3	61	16,4
156	Schwarzenbach	841	334	39,7	7	2,1	327	172	52,6	65	19,9	11	3,4	79	24,2
157	Speinshart	860	428	49,8	3	0,7	425	288	67,8	26	6,1	18	4,2	93	21,9
158	Störnstein	1 104	450	40,8	8	1,8	442	227	51,4	113	25,6	21	4,8	81	18,3
159	Tännesberg, M	1 278	458	35,8	7	1,5	451	315	69,8	65	14,4	18	4,0	53	11,8
160	Theisseil	957	411	42,9	7	1,7	404	245	60,6	57	14,1	28	6,9	74	18,3
162	Vohenstrauß, St	5 964	1 790	30,0	30	1,7	1 760	1 096	62,3	285	16,2	82	4,7	297	16,9
163	Vorbach	800	443	55,4	10	2,3	433	289	66,7	48	11,1	14	3,2	82	18,9
164	Waidhaus, M	1 959	718	36,7	12	1,7	706	418	59,2	153	21,7	25	3,5	110	15,6
165	Waldthurn, M	1 652	582	35,2	3	0,5	579	411	71,0	64	11,1	15	2,6	89	15,4
166	Weierhammer	3 112	1 312	42,2	19	1,4	1 293	752	58,2	302	23,4	46	3,6	193	14,9
168	Windischeschenbach, St	4 305	1 550	36,0	23	1,5	1 527	996	65,2	292	19,1	70	4,6	169	11,1
170	Bechtsrieth	837	294	35,1	4	1,4	290	146	50,3	66	22,8	25	8,6	53	18,3
	Zusammen	77 126	29 048	37,7	432	1,5	28 616	17 503	61,2	5 180	18,1	1 260	4,4	4 673	16,3

Regierungsbezirken, Kreisen und Gemeinden

<

Noch: 1. Ergebnisse der Europawahl 2004 nach

Schl. Nr.	Gebiet	Wahlbe- rechtigte	Wähler	Wahlbe- teiligung in %	Ungültige Stimmen		Gültige Stimmen	Von den							
								CSU		SPD		GRÜNE		Sonstige	
					Anzahl	%		Anzahl	%	Anzahl	%	Anzahl	%	Anzahl	%
		1	2	3	4	5	6	7	8	9	10	11	12	13	14

Noch: Oberpfalz

375 Landkreis Regensburg

113	Alteglofsheim	2 468	926	37,5	16	1,7	910	550	60,4	120	13,2	92	10,1	148	16,3
114	Altenthann	1 229	385	31,3	8	2,1	377	277	73,5	31	8,2	25	6,6	44	11,7
115	Aufhausen	1 363	523	38,4	8	1,5	515	354	68,7	62	12,0	19	3,7	80	15,5
116	Bach a.d.Donau	1 385	402	29,0	3	0,7	399	259	64,9	57	14,3	18	4,5	65	16,3
117	Barbing	3 552	1 300	36,6	12	0,9	1 288	850	66,0	173	13,4	62	4,8	203	15,8
118	Beratzhausen, M	4 307	1 703	39,5	11	0,6	1 692	1 057	62,5	238	14,1	123	7,3	274	16,2
119	Bernhardswald	4 280	1 614	37,7	9	0,6	1 605	956	59,6	218	13,6	149	9,3	282	17,6
120	Brennberg	1 402	438	31,2	5	1,1	433	280	64,7	36	8,3	31	7,2	86	19,9
122	Brunn	976	358	36,7	5	1,4	353	211	59,8	56	15,9	36	10,2	50	14,2
127	Deuerling	1 573	615	39,1	8	1,3	607	351	57,8	88	14,5	67	11,0	101	16,6
130	Donaustauf, M	2 949	1 245	42,2	10	0,8	1 235	694	56,2	239	19,4	120	9,7	182	14,7
131	Duggendorf	1 253	424	33,8	6	1,4	418	241	57,7	72	17,2	20	4,8	85	20,3
143	Hagelstadt	1 470	621	42,2	6	1,0	615	406	66,0	78	12,7	27	4,4	104	16,9
148	Hernau, St	6 375	2 480	38,9	33	1,3	2 447	1 774	72,5	235	9,6	92	3,8	346	14,1
153	Holzheim a.Forst	764	321	42,0	1	0,3	320	227	70,9	31	9,7	13	4,1	49	15,3
156	Kallmünz, M	2 308	939	40,7	23	2,4	916	514	56,1	163	17,8	76	8,3	163	17,8
161	Köfering	1 541	522	33,9	8	1,5	514	320	62,3	67	13,0	49	9,5	78	15,2
162	Laaber, M	4 062	1 657	40,8	11	0,7	1 646	932	56,6	267	16,2	185	11,2	262	15,9
165	Lappersdorf, M	9 887	4 267	43,2	22	0,5	4 245	2 347	55,3	668	15,7	455	10,7	775	18,3
170	Mintraching	3 507	1 311	37,4	15	1,1	1 296	848	65,4	114	8,8	59	4,6	275	21,2
171	Mötzing	1 162	433	37,3	4	0,9	429	299	69,7	41	9,6	20	4,7	69	16,1
174	Neutraubling, St	8 886	2 858	32,2	33	1,2	2 825	1 667	59,0	487	17,2	194	6,9	477	16,9
175	Nittendorf, M	7 033	2 620	37,3	24	0,9	2 596	1 468	56,5	385	14,8	296	11,4	447	17,2
179	Obertraubling	5 427	2 183	40,2	23	1,1	2 160	1 246	57,7	268	12,4	182	8,4	464	21,5
180	Pentling	4 232	1 791	42,3	14	0,8	1 777	1 006	56,6	202	11,4	211	11,9	358	20,1
181	Pettendorf	2 454	1 154	47,0	12	1,0	1 142	590	51,7	162	14,2	166	14,5	224	19,6
182	Pfakofen	1 159	348	30,0	6	1,7	342	242	70,8	25	7,3	13	3,8	62	18,1
183	Pfatter	2 292	856	37,3	7	0,8	849	627	73,9	63	7,4	33	3,9	126	14,8
184	Pielenhofen	962	358	37,2	2	0,6	356	209	58,7	51	14,3	30	8,4	66	18,5
190	Regenstauf, M	11 760	4 554	38,7	66	1,4	4 488	2 592	57,8	706	15,7	244	5,4	946	21,1
191	Riekofen	625	296	47,4	4	1,4	292	218	74,7	20	6,8	9	3,1	45	15,4
196	Schierling, M	5 587	2 179	39,0	15	0,7	2 164	1 459	67,4	235	10,9	95	4,4	375	17,3
199	Sinzing	5 183	2 217	42,8	17	0,8	2 200	1 145	52,0	313	14,2	312	14,2	430	19,5
201	Sünching	1 554	606	39,0	6	1,0	600	422	70,3	60	10,0	45	7,5	73	12,2
204	Tegernheim	3 478	1 429	41,1	14	1,0	1 415	801	56,6	239	16,9	133	9,4	242	17,1
205	Thalmassing	2 470	981	39,7	5	0,5	976	607	62,2	118	12,1	76	7,8	175	17,9
208	Wenzenbach	6 139	2 093	34,1	27	1,3	2 066	1 058	51,2	382	18,5	190	9,2	436	21,1
209	Wiesent	1 911	640	33,5	8	1,3	632	374	59,2	69	10,9	37	5,9	152	24,1
210	Wörth a.d.Donau, St	3 444	1 308	38,0	15	1,1	1 293	881	68,1	147	11,4	74	5,7	191	14,8
211	Wolfsegg	1 107	295	26,6	2	0,7	293	147	50,2	52	17,7	28	9,6	66	22,5
213	Zeitlarn	4 473	1 660	37,1	14	0,8	1 646	916	55,7	252	15,3	149	9,1	329	20,0
	Zusammen	137 989	52 910	38,3	538	1,0	52 372	31 422	60,0	7 290	13,9	4 255	8,1	9 405	18,0

376 Landkreis Schwandorf

112	Altendorf	743	249	33,5	1	0,4	248	159	64,1	31	12,5	8	3,2	50	20,2
116	Bodenwöhr	3 169	1 114	35,2	23	2,1	1 091	703	64,4	170	15,6	65	6,0	153	14,0
117	Bruck i.d.OPf., M	3 419	960	28,1	8	0,8	952	587	61,7	182	19,1	52	5,5	131	13,8
119	Burglengenfeld, St	9 300	3 135	33,7	57	1,8	3 078	1 653	53,7	741	24,1	211	6,9	473	15,4
122	Dieterskirchen	853	274	32,1	5	1,8	270	197	73,0	26	9,6	8	3,0	39	14,4
125	Fensterbach	1 843	665	36,1	8	1,2	657	495	75,3	62	9,4	16	2,4	84	12,8
131	Gleiritsch	563	166	29,5	2	1,2	164	123	75,0	22	13,4	4	2,4	15	9,1
133	Guteneck	675	273	40,4	1	0,4	272	210	77,2	15	5,5	10	3,7	37	13,6
141	Maxhütte-Haidhof, St	8 362	2 605	31,2	57	2,2	2 548	1 282	50,3	669	26,3	167	6,6	430	16,9
144	Nabburg, St	4 921	1 804	36,7	16	0,9	1 788	1 192	66,7	256	14,3	108	6,0	232	13,0
146	Neukirchen-Balbini, M	954	335	35,1	3	0,9	332	279	84,0	17	5,1	5	1,5	31	9,3
147	Neunburg vorm Wald, St	6 225	1 981	31,8	28	1,4	1 953	1 401	71,7	171	8,8	99	5,1	282	14,4
148	Niedermurach	1 058	432	40,8	7	1,6	425	303	71,3	49	11,5	11	2,6	62	14,6
149	Nittenau, St	6 375	2 130	33,4	15	0,7	2 115	1 285	60,8	403	19,1	144	6,8	283	13,4
150	Wernberg-Köblitz, M	4 614	1 727	37,4	26	1,5	1 701	1 167	68,6	257	15,1	80	4,7	197	11,6
151	Oberviechtach, St	4 067	1 241	30,5	18	1,5	1 223	900	73,6	146	11,9	42	3,4	135	11,0
153	Pfreimd, St	4 254	1 505	35,4	12	0,8	1 493	978	65,5	223	14,9	76	5,1	216	14,5
159	Schmidgaden	2 185	818	37,4	10	1,2	808	678	83,9	53	6,6	12	1,5	65	8,0
160	Schönsee, St	2 134	685	32,1	5	0,7	680	426	62,6	105	15,4	34	5,0	115	16,9
161	Schwandorf, GKSt	22 362	7 450	33,3	116	1,6	7 334	4 246	57,9	1 704	23,2	380	5,2	1 004	13,7
162	Schwarzach b.Nabburg	1 203	443	36,8	3	0,7	441	310	70,3	56	12,7	13	2,9	62	14,1
163	Schwarzenfeld, M	5 047	1 606	31,8	25	1,6	1 581	1 088	68,8	212	13,4	83	5,2	198	12,5
164	Schwarzhofen, M	1 219	442	36,3	3	0,7	438	323	73,7	54	12,3	10	2,3	51	11,6
167	Stadlern	484	137	28,3	—	—	137	52	38,0	48	35,0	8	5,8	29	21,2
168	Steinberg	1 394	380	27,3	7	1,8	373	217	58,2	83	22,3	18	4,8	55	14,7
169	Stulln	1 272	475	37,3	5	1,1	469	301	64,2	83	17,7	20	4,3	65	13,9
170	Teublitz, St	6 079	1 964	32,3	36	1,8	1 928	845	43,8	671	34,8	120	6,2	292	15,1
171	Teunz	1 512	531	35,1	5	0,9	526	400	76,0	51	9,7	13	2,5	62	11,8

Regierungsbezirken, Kreisen und Gemeinden

gültigen Stimmen entfielen auf																			Schl. Nr.	
davon																				
REP	FDP	ödp	PDS	Tier- schutz	BP	DIE FRAUEN	GRAUE	NPD	PBC	CM	BüSo	ZENT- RUM	Deutsch- land	Unabh. Kand.	AUF- BRUCH	DKP	DP	FAMILIE		PSG
Anzahl																				
15	16	17	18	19	20	21	22	23	24	25	26	27	28	29	30	31	32	33		34

Noch: Oberpfalz

375

16	23	48	7	9	12	5	5	7	1	1	1	2	2	—	4	—	1	3	1	113
2	8	14	5	4	2	—	3	—	—	—	2	—	1	—	—	1	—	2	—	114
7	12	20	1	4	7	1	1	2	—	2	11	—	1	2	—	1	1	7	—	115
6	8	21	5	5	8	—	—	1	—	—	—	1	7	1	—	1	—	—	1	116
16	37	71	9	13	16	4	1	8	2	2	2	1	11	2	—	—	1	7	—	117
27	58	88	14	11	25	2	5	7	3	3	—	2	4	9	3	—	2	10	1	118
61	48	78	10	15	23	4	4	8	3	1	1	3	6	3	2	2	3	4	3	119
18	10	27	4	6	9	2	—	1	—	—	—	—	2	—	1	—	—	6	—	120
2	2	26	1	2	5	1	—	3	1	—	—	1	3	—	—	—	1	2	—	122
6	20	37	6	5	9	1	2	—	—	1	—	—	4	2	2	—	1	4	1	127
16	39	56	16	6	9	4	7	4	6	1	1	1	1	—	5	—	—	9	1	130
14	13	14	7	1	9	2	1	6	4	1	—	3	2	—	—	—	3	5	—	131
12	18	43	2	2	7	2	1	6	1	2	3	—	—	1	1	—	—	3	—	143
59	56	87	11	12	29	6	13	10	4	9	—	2	10	7	2	1	5	21	2	148
16	4	10	1	1	4	1	—	1	—	1	—	—	2	1	—	—	1	5	—	153
39	30	40	5	4	17	4	2	2	2	1	—	2	5	—	1	—	1	8	—	156
11	16	34	2	4	1	—	—	1	—	—	—	—	4	—	2	—	—	3	—	161
24	60	68	19	19	26	6	4	5	—	2	—	3	7	3	2	—	3	9	2	162
64	138	302	50	33	60	17	18	9	11	4	1	5	15	6	4	1	10	27	—	165
18	32	150	7	11	15	2	4	5	3	2	3	—	8	3	1	—	1	9	1	170
1	9	30	3	1	9	3	—	8	—	—	1	—	—	—	—	1	—	3	—	171
31	114	160	32	20	31	7	16	11	2	3	2	1	17	5	1	1	3	20	—	174
33	100	155	23	22	34	15	12	3	1	5	1	6	7	1	2	2	5	16	4	175
19	73	194	29	25	40	3	8	12	7	4	—	4	12	6	1	1	4	20	2	179
28	100	116	17	15	28	4	7	5	3	1	—	2	7	4	1	—	2	18	—	180
31	56	81	9	9	14	4	1	2	—	1	—	—	1	8	—	1	1	4	1	181
11	13	20	2	3	3	2	—	2	—	2	—	1	1	—	—	—	—	2	—	182
15	19	47	4	6	15	—	2	6	2	2	—	—	1	1	—	2	1	3	—	183
2	12	29	4	3	3	2	2	3	1	1	—	—	—	—	—	—	—	3	1	184
198	128	285	42	42	46	14	28	23	8	1	1	7	15	3	5	2	65	31	2	190
4	10	18	1	1	5	—	1	1	—	1	—	—	—	—	—	—	1	2	—	191
50	65	126	6	13	37	9	9	16	—	6	2	1	7	4	6	—	1	16	1	196
27	83	182	20	16	25	3	6	15	4	7	—	2	6	1	2	1	7	20	3	199
7	13	25	—	5	8	6	—	1	—	—	—	—	2	1	—	—	3	2	—	201
15	48	70	9	18	28	5	10	8	1	—	—	1	14	2	2	1	2	8	—	204
20	23	71	5	13	12	2	1	5	—	2	—	2	3	5	2	1	1	4	3	205
39	78	166	25	16	37	10	6	12	3	—	1	4	6	4	1	2	—	25	1	208
22	12	75	5	8	12	2	2	—	—	1	—	—	3	1	2	—	1	6	—	209
24	33	64	5	13	17	5	4	2	—	4	—	—	5	3	—	2	5	4	1	210
3	12	25	2	2	7	1	1	—	1	1	—	—	5	1	1	—	2	1	1	211
46	76	112	12	17	17	4	11	9	2	1	—	3	2	2	—	1	9	4	1	213
1 060	1 709	3 285	437	435	721	165	198	230	76	76	33	60	209	92	57	25	147	356	34	Zus.

376

12	9	13	2	4	1	—	—	—	—	2	—	—	2	1	—	1	—	2	1	112
21	19	18	11	9	18	6	10	10	3	2	2	3	4	1	2	—	5	9	—	116
34	20	19	4	9	19	1	2	5	1	1	—	—	7	1	3	—	—	4	1	117
80	74	76	39	32	46	8	21	16	3	2	4	1	26	4	5	5	4	26	1	119
2	10	6	—	2	5	2	1	1	—	2	—	—	1	—	1	—	4	2	—	122
15	12	21	3	5	10	1	1	2	2	5	—	—	2	2	—	—	—	2	1	125
2	—	4	—	1	3	2	1	—	—	—	—	—	—	2	—	—	—	—	—	131
5	3	14	—	1	4	—	1	5	—	2	—	—	1	—	—	—	—	1	—	133
67	64	63	38	31	34	9	19	21	5	2	—	5	20	2	6	5	11	27	1	141
16	56	80	6	9	19	10	2	8	—	5	—	1	2	4	1	2	—	11	—	144
5	9	4	—	2	2	1	1	1	—	—	—	—	2	—	—	—	3	1	—	146
39	42	66	19	12	27	10	13	7	5	5	—	2	5	4	2	—	9	14	1	147
10	10	10	3	5	6	1	—	2	2	—	—	1	1	2	1	1	2	5	—	148
68	41	50	14	20	20	8	8	10	3	6	1	2	6	3	4	2	7	10	—	149
31	42	27	5	13	23	2	8	2	3	8	—	1	8	5	2	2	—	15	—	150
19	42	25	3	4	12	2	3	3	—	—	—	—	11	2	—	—	—	7	2	151
24	41	64	6	7	20	7	4	2	1	10	—	2	5	3	4	1	7	7	1	153
17	10	12	1	3	7	4	1	—	—	—	—	—	3	2	—	—	2	3	—	159
21	23	11	4	9	11	5	7	5	—	1	—	—	3	3	—	—	3	8	1	160
151	158	233	60	47	80	34	32	43	8	17	2	12	47	13	5	5	14	40	3	161
12	6	10	3	2	10	3	1	3	—	3	—	—	1	2	1	—	2	3	—	162
28	31	51	15	10	21	7	5	10	1	2	1	1	4	4	1	2	1	2	1	163
15	5	6	2	3	2	1	—	6	1	5	—	1	2	—	—	—	—	2	—	164
7	2	5	—	3	2	1	3	5	—	—	—	—	—	—	—	—	—	—	1	167
9	15	9	4	3	1	2	1	5	—	—	—	—	—	2	—	—	3	1	—	168
7	5	14	2	6	8	4	4	—	2	—	—	—	2	—	—	—	—	9	—	169
39	44	58	21	22	25	12	11	6	1	4	—	3	19	1	1	3	11	11	—	170
10	14	17	3	5	4	1	—	—	1	4	—	—	2	—	—	1	—	—	—	171

Noch: 1. Ergebnisse der Europawahl 2004 nach

Schl. Nr.	Gebiet	Wahlbe- rechtigte	Wähler	Wahlbe- teiligung in %	Ungültige Stimmen		Gültige Stimmen	Von den							
								CSU		SPD		GRÜNE		Sonstige	
					Anzahl	%	Anzahl	Anzahl	%	Anzahl	%	Anzahl	%	Anzahl	%
		1	2	3	4	5	6	7	8	9	10	11	12	13	14

Noch: Oberpfalz

376 Noch: Landkreis Schwandorf

172	Thanstein	776	329	42,4	1	0,3	328	254	77,4	19	5,8	11	3,4	44	13,4
173	Trausnitz	825	276	33,5	11	4,0	265	206	77,7	27	10,2	6	2,3	26	9,8
175	Wackersdorf	3 920	1 190	30,4	19	1,6	1 171	653	55,8	297	25,4	56	4,8	165	14,1
176	Weiding	485	191	39,4	2	1,0	189	143	75,7	24	12,7	5	2,6	17	9,0
178	Winklarn, M	1 154	487	42,2	3	0,6	484	378	78,1	26	5,4	14	2,9	66	13,6
	Zusammen	113 446	38 000	33,5	538	1,4	37 462	23 434	62,6	6 953	18,6	1 909	5,1	5 166	13,8

377 Landkreis Tirschenreuth

112	Bärnau, St	2 863	1 028	35,9	14	1,4	1 014	755	74,5	119	11,7	47	4,6	93	9,2
113	Brand	989	400	40,4	5	1,3	395	284	71,9	52	13,2	14	3,5	45	11,4
115	Ebnath	1 178	484	41,1	4	0,8	480	363	75,6	53	11,0	19	4,0	45	9,4
116	Erbendorf, St	4 055	1 571	38,7	22	1,4	1 549	922	59,5	314	20,3	65	4,2	248	16,0
117	Falkenberg, M	743	333	44,8	3	0,9	330	247	74,8	36	10,9	12	3,6	35	10,6
118	Friedenfels	1 094	462	42,2	10	2,2	452	286	63,3	95	21,0	23	5,1	48	10,6
119	Fuchsmühl, M	1 444	633	43,8	4	0,6	629	327	52,0	183	29,1	29	4,6	90	14,3
127	Immenreuth	1 502	473	31,5	7	1,5	466	284	60,9	75	16,1	31	6,7	76	16,3
128	Kastl	1 066	372	34,9	4	1,1	368	285	77,4	28	7,6	14	3,8	41	11,1
129	Kemnath, St	4 208	1 412	33,6	21	1,5	1 391	906	65,1	190	13,7	83	6,0	212	15,2
131	Konnernsreuth, M	1 513	746	49,3	6	0,8	740	587	79,3	54	7,3	22	3,0	77	10,4
132	Krummennaab	1 327	530	39,9	9	1,7	521	303	58,2	124	23,8	27	5,2	67	12,9
133	Kulmain	1 857	538	29,0	3	0,6	535	365	68,2	78	14,6	25	4,7	67	12,5
137	Leonberg	859	313	36,4	5	1,6	308	239	77,6	23	7,5	15	4,9	31	10,1
139	Mähring, M	1 536	575	37,4	4	0,7	572	418	73,1	39	6,8	31	5,4	84	14,7
141	Mitterteich, St	5 932	1 993	33,6	33	1,7	1 960	1 225	62,5	383	19,5	104	5,3	248	12,7
142	Neualbenreuth, M	1 192	467	39,2	5	1,1	462	336	72,7	48	10,4	19	4,1	59	12,8
143	Neusorg	1 658	677	40,8	9	1,3	668	434	65,0	144	21,6	25	3,7	65	9,7
145	Pechbrunn	1 221	596	48,8	5	0,8	591	364	61,6	146	24,7	18	3,0	63	10,7
146	Plößberg, M	2 711	1 216	44,9	22	1,8	1 194	862	72,2	151	12,6	44	3,7	137	11,5
148	Pullenreuth	1 518	527	34,7	10	1,9	517	388	75,0	59	11,4	17	3,3	53	10,3
149	Reuth b.Erbendorf	967	441	45,6	3	0,7	438	235	53,7	126	28,8	24	5,5	53	12,1
154	Tirschenreuth, St	7 632	2 832	37,1	36	1,3	2 795	1 833	65,6	387	13,8	132	4,7	443	15,8
157	Waldershof, St	3 704	1 453	39,2	13	0,9	1 440	1 035	71,9	155	10,8	56	3,9	194	13,5
158	Waldsassen, St	5 898	2 384	40,4	34	1,4	2 350	1 540	65,5	389	16,6	99	4,2	322	13,7
159	Wiesau, M	3 577	1 440	40,3	16	1,1	1 424	984	69,1	224	15,7	49	3,4	167	11,7
	Zusammen	62 244	23 896	38,4	307	1,3	23 589	15 807	67,0	3 675	15,6	1 044	4,4	3 063	13,0
	Landkreise zusammen	670 790	246 203	36,7	3 001	1,2	243 202	155 915	64,1	35 916	14,8	14 541	6,0	36 830	15,1

Regierungsbezirken, Kreisen und Gemeinden

gültigen Stimmen entfielen auf																			Schl. Nr.	
davon																				
REP	FDP	ödp	PDS	Tier- schutz	BP	DIE FRAUEN	GRAUE	NPD	PBC	CM	BüSo	ZENT- RUM	Deutsch- land	Unabh.- Kand.	AUF- BRUCH	DKP	DP	FAMILIE		PSG
Anzahl																				
15	16	17	18	19	20	21	22	23	24	25	26	27	28	29	30	31	32	33		34

Noch: Oberpfalz

376

11	4	11	—	1	6	—	—	1	—	1	—	—	1	—	3	—	—	3	2	172
6	8	3	1	1	4	—	—	—	—	1	1	—	—	—	—	—	1	—	—	173
29	27	28	5	8	10	5	4	13	7	4	1	3	11	—	1	1	—	8	—	175
4	5	1	—	—	1	1	1	2	—	—	—	—	—	—	1	—	—	1	—	176
6	12	13	1	2	6	5	1	3	2	—	—	3	1	—	1	1	2	7	—	178
822	863	1 042	275	291	467	155	166	197	51	94	12	43	199	63	45	32	91	241	17	Zus.

377

15	20	6	8	6	6	3	2	4	1	1	—	3	6	9	—	—	—	2	1	112
3	6	6	1	5	6	2	1	8	—	—	—	—	2	2	—	1	—	2	—	113
5	17	—	1	5	3	2	2	1	—	—	—	—	1	7	—	—	—	1	—	115
42	44	22	9	9	20	7	8	12	1	3	1	1	8	40	—	1	5	14	1	116
3	8	2	2	1	6	1	—	—	—	2	—	—	1	8	—	—	—	1	—	117
9	8	6	1	—	5	2	2	1	1	3	1	—	1	4	—	2	—	2	—	118
10	9	12	4	7	9	2	7	12	1	1	—	—	3	8	1	1	—	3	—	119
10	14	10	2	7	3	2	2	6	—	1	2	1	1	9	1	—	—	5	—	127
6	7	4	1	5	4	2	—	—	—	—	—	1	1	8	—	—	—	2	—	128
17	53	20	7	8	13	10	4	6	—	2	1	1	13	38	1	—	1	15	2	129
10	13	4	—	2	7	4	1	3	5	6	—	3	4	8	2	—	—	5	—	131
13	14	6	1	3	4	3	6	4	—	—	—	1	—	9	—	—	2	1	—	132
12	12	6	1	5	3	2	3	2	—	1	—	1	5	10	1	—	—	3	—	133
3	3	1	—	3	5	—	1	3	—	1	—	—	—	5	1	1	—	2	2	137
12	10	10	2	4	6	3	4	2	—	6	1	1	4	15	1	—	—	3	—	139
43	54	26	11	22	19	8	4	14	2	1	1	1	6	19	1	1	8	6	1	141
9	7	5	3	3	7	4	1	7	—	2	—	1	3	1	2	—	—	3	1	142
13	21	4	4	—	5	—	4	1	—	—	—	1	3	3	—	—	—	6	—	143
6	24	2	3	5	1	—	1	8	—	—	1	2	3	5	1	—	—	1	—	145
15	35	19	7	8	10	3	6	4	—	8	—	3	5	9	1	—	—	4	—	146
5	7	8	3	4	5	2	1	2	—	—	1	—	2	9	—	—	1	3	—	148
4	11	2	2	5	2	3	2	1	—	1	—	—	—	15	—	1	—	2	2	149
41	85	121	6	30	22	14	21	10	7	14	—	1	11	25	6	4	7	17	1	154
24	30	28	12	20	11	4	10	17	2	8	1	2	9	2	1	—	4	9	—	157
39	64	40	17	25	29	6	18	6	3	6	—	3	13	18	3	2	4	23	3	158
18	34	10	7	8	14	8	5	6	—	5	1	6	3	25	3	2	3	7	2	159
387	610	380	115	200	225	97	116	140	23	72	11	33	108	311	26	16	35	142	16	Zus.
4 757	6 725	8 732	1 502	1 933	3 017	856	994	1 369	442	531	111	266	1 116	1 567	305	156	815	1 499	137	Lkr

Noch: 1. Ergebnisse der Europawahl 2004 nach

Schl. Nr.	Gebiet	Wahlbe- rechtigte	Wähler	Wahlbe- teiligung in %	Ungültige Stimmen		Gültige Stimmen	Von den							
								CSU		SPD		GRÜNE		Sonstige	
					Anzahl	%	Anzahl	Anzahl	%	Anzahl	%	Anzahl	%	Anzahl	%
		1	2	3	4	5	6	7	8	9	10	11	12	13	14

Oberfranken

Kreisfreie Städte

461	Bamberg	52 994	20 211	38,1	188	0,9	20 023	10 449	52,2	2 762	13,8	3 607	18,0	3 205	16,0
462	Bayreuth	57 836	21 667	37,5	184	0,8	21 483	10 708	49,8	4 365	20,3	3 069	14,3	3 341	15,6
463	Coburg	32 836	12 288	37,4	103	0,8	12 185	5 811	47,7	2 778	22,8	1 562	12,8	2 034	16,7
464	Hof	37 200	12 633	34,0	158	1,3	12 475	7 096	56,9	2 571	20,6	922	7,4	1 886	15,1
	Kreisfreie Städte zusammen	180 866	66 799	36,9	633	0,9	66 166	34 064	51,5	12 476	18,9	9 160	13,8	10 466	15,8

471 Landkreis Bamberg

111	Altendorf	1 547	587	37,9	7	1,2	580	396	68,3	40	6,9	51	8,8	93	16,0
115	Baunach, St	3 069	1 313	42,8	13	1,0	1 300	860	66,2	160	12,3	85	6,5	195	15,0
117	Bischberg	4 587	1 756	38,3	20	1,1	1 736	1 029	59,3	254	14,6	185	10,7	268	15,4
119	Breitengüßbach	3 433	1 330	38,7	10	0,8	1 320	807	61,1	166	12,6	105	8,0	242	18,3
120	Burgebrach, M	4 827	2 158	44,7	17	0,8	2 141	1 663	77,7	111	5,2	108	5,0	259	12,1
122	Burgwindheim, M	1 112	424	38,1	3	0,7	421	293	69,6	28	6,7	35	8,3	65	15,4
123	Buttenheim, M	2 524	1 159	45,9	14	1,2	1 145	862	75,3	93	8,1	57	5,0	133	11,6
128	Ebrach, M	1 391	600	43,1	3	0,5	597	374	62,6	90	15,1	41	6,9	92	15,4
131	Frensdorf	3 606	1 460	40,5	5	0,3	1 455	975	67,0	113	7,8	139	9,6	228	15,7
133	Gerach	807	352	43,6	4	1,1	348	219	62,9	62	17,8	8	2,3	59	17,0
137	Gundelsheim	2 632	1 222	46,4	6	0,5	1 216	706	58,1	159	13,1	140	11,5	211	17,4
140	Hallstadt, St	6 631	2 401	36,2	20	0,8	2 381	1 350	56,7	387	16,3	216	9,1	428	18,0
142	Heiligenstadt i.OFr., M	2 857	1 275	44,6	7	0,5	1 268	896	70,7	125	9,9	49	3,9	198	15,6
145	Hirschaid, M	8 657	3 243	37,5	35	1,1	3 208	2 152	67,1	354	11,0	245	7,6	457	14,2
150	Kemmern	2 024	921	45,5	11	1,2	910	635	69,8	82	9,0	54	5,9	139	15,3
151	Königsfeld	1 048	583	55,6	5	0,9	578	487	84,3	11	1,9	19	3,3	61	10,6
152	Lauter	901	337	37,4	6	1,8	331	241	72,8	26	7,9	22	6,6	42	12,7
154	Lisberg	1 364	522	38,3	3	0,6	519	321	61,8	75	14,5	33	6,4	90	17,3
155	Litzendorf	4 700	1 973	42,0	14	0,7	1 959	1 199	61,2	252	12,9	208	10,6	300	15,3
159	Memmelsdorf	7 050	3 032	43,0	41	1,4	2 991	1 756	58,7	455	15,2	283	9,5	497	16,6
165	Oberhaid	3 534	1 345	38,1	21	1,6	1 324	799	60,3	229	17,3	100	7,6	196	14,8
169	Pettstadt	1 433	458	32,0	2	0,4	456	277	60,7	66	14,5	59	12,9	54	11,8
172	Pommersfelden	2 095	806	38,5	3	0,4	803	557	69,4	80	10,0	61	7,6	105	13,1
173	Priesendorf	1 146	336	29,3	2	0,6	334	208	62,3	39	11,7	17	5,1	70	21,0
174	Rattelsdorf, M	3 567	1 470	41,2	22	1,5	1 448	984	68,0	151	10,4	79	5,5	234	16,2
175	Reckendorf	1 483	650	43,8	8	1,2	642	432	67,3	95	14,8	39	6,1	76	11,8
185	Scheßlitz, St	5 560	2 639	47,5	33	1,3	2 606	1 854	71,1	211	8,1	120	4,6	421	16,2
186	Schönbrunn i.Steigerwald	1 495	594	39,7	9	1,5	585	415	70,9	48	8,2	40	6,8	82	14,0
189	Stadelhofen	1 008	514	51,0	1	0,2	513	386	75,2	15	2,9	15	2,9	97	18,9
191	Stegaurach	5 039	2 075	41,2	28	1,3	2 047	1 238	60,5	213	10,4	227	11,1	369	18,0
195	Strullendorf	6 056	2 310	38,1	18	0,8	2 292	1 425	62,2	339	14,8	200	8,7	328	14,3
207	Viereth-Trunstadt	2 796	904	32,3	12	1,3	892	552	61,9	117	13,1	57	6,4	166	18,6
208	Walsdorf	1 849	654	35,4	3	0,5	651	363	55,8	94	14,4	77	11,8	117	18,0
209	Wattendorf	563	382	67,9	7	1,8	375	309	82,4	13	3,5	3	0,8	50	13,3
214	Zapfendorf, M	3 810	1 723	45,2	10	0,6	1 713	1 178	68,8	176	10,3	84	4,9	275	16,1
220	Schlüsselfeld, St	4 451	1 608	36,1	10	0,6	1 598	1 210	75,7	123	7,7	69	4,3	196	12,3
	Zusammen	110 652	45 116	40,8	433	1,0	44 683	29 408	65,8	5 052	11,3	3 330	7,5	6 893	15,4

472 Landkreis Bayreuth

111	Ahorntal	1 719	784	45,6	6	0,8	778	571	73,4	58	7,5	36	4,6	113	14,5
115	Aufseß	1 109	541	48,8	7	1,3	534	428	80,1	38	7,1	20	3,7	48	9,0
116	Bad Berneck i.Fichtelgebirge, St ...	3 579	1 158	32,4	7	0,6	1 151	678	58,9	247	21,5	60	5,2	166	14,4
118	Betzenstein, St	1 971	879	44,6	9	1,0	870	529	60,8	137	15,7	79	9,1	125	14,4
119	Bindlach	5 636	2 074	36,8	18	0,9	2 056	1 172	57,0	428	20,8	168	8,2	288	14,0
121	Bischofsgrün	1 774	801	45,2	6	0,7	795	392	49,3	268	33,7	53	6,7	82	10,3
127	Creußen, St	3 931	1 513	38,5	17	1,1	1 496	835	55,8	283	18,9	154	10,3	224	15,0
131	Eckersdorf	4 116	1 726	41,9	22	1,3	1 704	904	53,1	411	24,1	154	9,0	235	13,8
133	Emtmannsberg	862	365	42,3	6	1,6	359	199	55,4	72	20,1	31	8,6	57	15,9
138	Fichtelberg	1 780	721	40,5	5	0,7	716	533	74,4	75	10,5	24	3,4	84	11,7
139	Gefrees, St	3 884	1 338	34,4	20	1,5	1 318	754	57,2	318	24,1	73	5,5	173	13,1
140	Gesees	977	402	41,1	4	1,0	398	239	60,1	67	16,8	48	12,1	44	11,1
141	Glashütten	1 149	417	36,3	—	—	417	215	51,6	115	27,6	24	5,8	63	15,1
143	Goldkronach, St	2 970	1 112	37,4	13	1,2	1 099	595	54,1	264	24,0	118	10,7	122	11,1
146	Haag	712	300	42,1	1	0,3	299	178	59,5	60	20,1	22	7,4	39	13,0
150	Heinersreuth	3 061	1 355	44,3	10	0,7	1 345	628	46,7	467	34,7	118	8,8	132	9,8
154	Hollfeld, St	4 249	1 759	41,4	27	1,5	1 732	1 250	72,2	183	10,6	82	4,7	217	12,5
155	Hummelthal	1 912	791	41,4	7	0,9	784	427	54,5	177	22,6	92	11,7	88	11,2
156	Kirchenpingarten	998	413	41,4	11	2,7	402	341	84,8	12	3,0	14	3,5	35	8,7
164	Mehlmeisel	1 176	382	32,5	10	2,6	372	248	66,7	50	13,4	12	3,2	62	16,7
166	Mistelbach	1 279	563	44,0	3	0,5	560	262	46,8	194	34,6	46	8,2	58	10,4
167	Mistelgau	2 957	1 111	37,6	10	0,9	1 101	675	61,3	187	17,0	89	8,1	150	13,6
175	Pegnitz, St	11 370	4 531	39,9	52	1,1	4 479	2 670	59,6	850	19,0	338	7,5	621	13,9
176	Plankenfels	690	289	41,9	5	1,7	284	208	73,2	18	6,3	21	7,4	37	13,0
177	Plech, M	1 001	403	40,3	3	0,7	400	266	66,5	53	13,3	26	6,5	55	13,8

Regierungsbezirken, Kreisen und Gemeinden

gültigen Stimmen entfielen auf																				Schl. Nr.
davon																				
REP	FDP	ödp	PDS	Tier- schutz	BP	DIE FRAUEN	GRAUE	NPD	PBC	CM	BüSo	ZENT- RUM	Deutsch- land	Unabh.- Kand.	AUF- BRUCH	DKP	DP	FAMILIE	PSG	
Anzahl																				
15	16	17	18	19	20	21	22	23	24	25	26	27	28	29	30	31	32	33	34	

Oberfranken

502	1 035	382	218	175	164	88	124	71	45	25	12	19	87	42	28	24	29	121	14	461
380	1 284	212	286	192	90	87	127	100	113	44	12	22	87	56	32	22	82	102	11	462
177	742	253	182	102	56	40	75	120	35	15	4	9	52	22	11	12	37	82	8	463
393	483	122	140	125	68	31	73	46	141	22	6	11	59	30	13	12	36	72	3	464
1 452	3 544	969	826	594	378	246	399	337	334	106	34	61	285	150	84	70	184	377	36	Zus.

471

20	18	12	1	8	5	2	3	1	9	2	—	1	2	2	2	—	—	5	—	111
36	35	13	12	7	18	2	6	22	10	3	1	1	5	2	2	1	5	13	1	115
57	74	19	15	17	13	7	7	9	8	4	2	—	9	10	2	—	3	11	1	117
63	34	16	11	19	17	8	6	15	9	7	—	2	12	3	3	4	2	9	2	119
64	56	29	5	11	30	6	4	12	4	4	—	1	11	6	2	1	4	9	—	120
11	13	4	3	3	6	2	2	5	2	—	—	—	5	1	1	1	—	5	1	122
30	26	7	5	9	19	9	6	3	1	5	3	1	—	2	1	1	—	4	1	123
12	22	7	3	9	9	2	3	4	1	2	1	—	7	1	5	1	—	3	—	128
45	46	25	19	8	26	8	3	6	3	3	—	2	10	2	5	—	1	15	1	131
15	11	3	1	8	3	5	1	7	—	—	—	—	2	—	—	—	—	3	—	133
35	58	20	6	23	17	2	10	5	4	1	—	1	10	6	2	1	4	6	—	137
159	75	18	19	19	40	15	10	14	2	3	1	2	13	7	5	—	—	25	1	140
39	24	20	4	6	12	4	9	7	44	11	—	1	7	—	1	1	2	5	1	142
86	124	60	24	21	24	11	13	10	10	5	1	—	11	9	10	2	5	31	—	145
40	21	21	2	5	15	2	1	4	4	1	—	5	2	6	3	1	1	4	1	150
16	10	10	—	3	13	1	1	1	—	3	—	—	1	1	—	—	—	—	1	151
8	9	3	3	2	1	1	4	1	2	—	—	—	1	1	4	—	—	2	—	152
35	17	—	2	5	8	2	—	8	—	—	—	—	1	1	3	—	2	5	1	154
60	60	58	4	18	15	9	6	10	3	4	—	4	14	9	2	1	1	21	1	155
100	123	60	19	28	33	11	21	18	4	7	2	2	16	9	6	5	6	25	2	159
59	23	23	4	7	17	5	8	9	3	2	—	—	13	1	1	1	3	16	1	165
7	11	5	2	9	5	1	2	2	—	—	—	1	—	3	2	—	—	4	—	169
17	35	8	3	5	11	1	1	5	1	—	—	3	2	1	3	—	—	8	1	172
22	11	5	4	4	4	2	2	6	2	—	—	—	2	—	—	—	2	4	—	173
42	41	11	10	16	23	3	7	22	8	3	1	2	15	6	4	7	3	10	—	174
24	9	6	1	1	7	4	3	5	1	4	2	—	3	3	1	—	—	2	—	175
115	76	45	14	22	54	6	6	22	3	2	—	1	12	1	4	1	10	27	—	185
31	11	5	2	1	6	—	1	1	1	—	1	1	8	3	1	—	1	8	—	186
17	4	4	—	—	59	—	—	2	—	2	—	1	3	3	—	—	—	2	—	189
82	95	26	9	18	47	10	11	19	2	2	—	1	5	12	7	1	8	13	1	191
65	100	30	16	21	26	5	9	11	5	4	1	2	8	3	1	—	3	16	2	195
56	23	14	13	4	9	8	6	10	1	4	—	—	3	5	—	—	—	10	—	207
25	19	17	6	11	8	3	2	7	1	—	4	—	5	—	—	—	1	8	—	208
19	3	1	—	3	13	2	—	4	—	1	—	—	2	1	—	1	—	—	—	209
55	67	18	12	16	14	8	5	28	9	2	1	2	7	4	1	2	5	19	—	214
51	43	14	7	7	13	3	6	18	3	3	1	—	14	3	2	1	3	3	1	220
1 618	1 427	637	261	374	640	170	185	333	160	94	22	37	241	127	86	34	75	351	21	Zus.

472

33	21	7	1	1	13	3	2	9	2	3	—	—	6	2	—	—	1	8	1	111
9	10	2	—	3	3	1	2	4	4	1	1	—	4	1	1	—	—	2	—	115
34	43	14	10	16	8	3	1	5	8	2	—	1	10	3	3	1	—	4	—	116
45	24	3	3	6	4	1	6	4	12	—	2	—	—	3	4	—	—	8	—	118
72	64	21	20	15	16	12	12	5	8	3	—	1	12	5	2	3	6	11	—	119
10	19	7	6	9	4	5	7	5	1	—	—	—	5	—	—	1	—	3	—	121
74	48	11	16	9	9	2	10	22	2	4	—	—	5	1	1	—	2	8	—	127
35	69	28	11	15	8	6	7	8	6	6	2	1	10	4	8	—	1	9	1	131
17	11	5	3	2	3	3	2	—	5	—	—	—	2	—	1	—	—	3	—	133
9	19	14	4	9	8	2	3	6	1	—	—	1	2	2	—	—	—	4	—	138
40	25	10	12	15	10	7	10	11	3	—	—	—	9	2	—	1	2	15	1	139
6	21	3	1	2	1	—	1	3	—	—	—	1	—	3	—	—	—	2	—	140
8	14	11	5	2	3	1	3	—	8	1	—	3	2	—	—	—	—	2	—	141
20	37	15	7	10	3	—	6	—	6	—	—	2	3	2	2	—	2	7	—	143
4	14	1	2	2	5	1	—	5	1	—	—	—	—	1	1	—	—	1	1	146
22	36	8	12	7	5	1	10	2	11	1	1	—	2	3	—	—	2	8	1	150
35	44	16	10	16	23	5	13	10	3	2	1	6	10	3	4	2	6	7	1	154
8	27	6	3	6	8	6	3	—	3	2	—	—	5	—	1	2	1	7	—	155
10	5	—	2	4	4	—	—	1	—	1	—	—	5	—	—	—	—	3	—	156
16	6	12	5	2	—	1	2	7	—	5	—	—	—	1	—	—	—	5	—	164
9	21	3	3	2	1	3	2	6	2	—	—	—	2	1	—	1	—	2	—	166
24	40	11	12	15	5	5	4	6	4	—	—	1	5	3	2	2	5	5	1	167
199	149	36	37	26	21	14	23	14	13	8	3	1	18	10	6	2	6	25	10	175
4	4	14	3	1	4	1	—	—	—	—	—	—	1	1	1	1	—	2	—	176
10	18	1	—	3	6	1	4	5	1	—	—	—	1	—	—	—	1	4	—	177

Noch: 1. Ergebnisse der Europawahl 2004 nach

Schl. Nr.	Gebiet	Wahlbe- rechtigte	Wähler	Wahlbe- teiligung in %	Ungültige Stimmen		Gültige Stimmen	Von den							
								CSU		SPD		GRÜNE		Sonstige	
					Anzahl	%	Anzahl	Anzahl	%	Anzahl	%	Anzahl	%	Anzahl	%
		1	2	3	4	5	6	7	8	9	10	11	12	13	14

Noch: Oberfranken

472 Noch: Landkreis Bayreuth

179	Pottenstein, St	4 307	1 601	37,2	18	1,1	1 583	1 104	69,7	132	8,3	67	4,2	280	17,7
180	Prebitz	857	313	36,5	2	0,6	311	203	65,3	36	11,6	12	3,9	60	19,3
184	Schnabelwaid, M	804	324	40,3	—	—	324	180	55,6	62	19,1	26	8,0	56	17,3
188	Seybothenreuth	952	336	35,3	1	0,3	335	217	64,8	53	15,8	23	6,9	42	12,5
190	Speichersdorf	4 592	1 700	37,0	14	0,8	1 686	1 064	63,1	280	16,6	104	6,2	238	14,1
197	Waischenfeld, St	2 467	1 604	65,0	44	2,7	1 560	1 150	73,7	111	7,1	73	4,7	226	14,5
198	Warmensteinach	1 979	735	37,1	13	1,8	722	426	59,0	162	22,4	29	4,0	105	14,5
199	Weidenberg, M	5 077	2 053	40,4	16	0,8	2 037	1 281	62,9	337	16,5	145	7,1	274	13,5
	Zusammen	85 897	34 394	40,0	387	1,1	34 007	20 822	61,2	6 205	18,2	2 381	7,0	4 599	13,5

473 Landkreis Coburg

112	Ahorn	3 586	1 465	40,9	20	1,4	1 445	686	47,5	385	26,6	148	10,2	226	15,6
120	Dörfles-Esbach	3 197	1 096	34,3	10	0,9	1 086	578	53,2	266	24,5	59	5,4	183	16,9
121	Ebersdorf b.Coburg	4 933	1 847	37,4	25	1,4	1 822	1 042	57,2	467	25,6	106	5,8	207	11,4
132	Großheirath	1 948	861	44,2	9	1,0	852	505	59,3	142	16,7	81	9,5	124	14,6
134	Grub a.Forst	2 525	1 040	41,2	20	1,9	1 020	509	49,9	269	26,4	102	10,0	140	13,7
138	Itzgrund	1 795	752	41,9	12	1,6	740	423	57,2	165	22,3	61	8,2	91	12,3
141	Lautertal	3 223	1 425	44,2	18	1,3	1 407	742	52,7	348	24,7	115	8,2	202	14,4
144	Meeder	3 167	1 263	39,9	10	0,8	1 253	721	57,5	232	18,5	114	9,1	186	14,8
151	Neustadt b.Coburg, GKSt	12 477	4 115	33,0	65	1,6	4 050	2 264	55,9	1 037	25,6	209	5,2	540	13,3
153	Niederfüllbach	1 286	551	42,8	9	1,6	542	247	45,6	176	32,5	52	9,6	67	12,4
158	Bad Rodach, St	5 044	1 977	39,2	23	1,2	1 954	1 011	51,7	486	24,9	192	9,8	265	13,6
159	Rödental, St	10 933	3 779	34,6	57	1,5	3 722	1 831	49,2	1 017	27,3	328	8,8	546	14,7
165	Seßlach, St	3 228	1 296	40,1	11	0,8	1 285	886	68,9	139	10,8	81	6,3	179	13,9
166	Sonnefeld	4 191	1 737	41,4	9	0,5	1 728	1 000	57,9	420	24,3	86	5,0	222	12,8
170	Untersiemau	3 362	1 483	44,1	13	0,9	1 470	731	49,7	429	29,2	114	7,8	196	13,3
174	Weidhausen b.Coburg	2 678	922	34,4	7	0,8	915	480	52,5	249	27,2	49	5,4	137	15,0
175	Weitramsdorf	3 993	2 318	58,1	64	2,8	2 254	1 161	51,5	576	25,6	179	7,9	338	15,0
	Zusammen	71 566	27 927	39,0	382	1,4	27 545	14 817	53,8	6 803	24,7	2 076	7,5	3 849	14,0

474 Landkreis Forchheim

119	Dormitz	1 493	712	47,7	3	0,4	709	396	55,9	136	19,2	100	14,1	77	10,9
121	Ebermannstadt, St	5 392	2 425	45,0	21	0,9	2 404	1 515	63,0	322	13,4	228	9,5	339	14,1
122	Effeltrich	2 034	939	46,2	4	0,4	935	538	57,5	126	13,5	125	13,4	146	15,6
123	Eggolsheim, M	4 729	2 140	45,3	21	1,0	2 119	1 405	66,3	236	11,1	177	8,4	301	14,2
124	Egloffstein, M	1 594	648	40,7	4	0,6	644	381	59,2	79	12,3	62	9,6	122	18,9
126	Forchheim, GKSt	22 962	9 003	39,2	91	1,0	8 912	5 099	57,2	1 330	14,9	1 000	11,2	1 483	16,6
129	Gößweinstein, M	3 285	1 219	37,1	11	0,9	1 208	810	67,1	140	11,6	71	5,9	187	15,5
132	Gräfenberg, St	3 198	1 219	38,1	8	0,7	1 211	690	57,0	241	19,9	117	9,7	163	13,5
133	Hallerndorf	3 030	1 287	42,5	14	1,1	1 273	868	68,2	121	9,5	77	6,0	207	16,3
134	Hausen	2 726	1 203	44,1	12	1,0	1 191	681	57,2	182	15,3	131	11,0	197	16,5
135	Heroldsbach	3 747	1 712	45,7	9	0,5	1 703	1 108	65,1	204	12,0	172	10,1	219	12,9
137	Hetzles	982	433	44,1	4	0,9	429	321	74,8	43	10,0	38	8,9	27	6,3
138	Hiltlpolstein, M	1 253	516	41,2	2	0,4	514	289	56,2	85	16,5	55	10,7	85	16,5
140	Igensdorf, M	3 563	1 706	47,9	18	1,1	1 688	932	55,2	296	17,5	247	14,6	213	12,6
143	Kirchrehnbach	1 789	758	42,4	5	0,7	753	506	67,2	90	12,0	75	10,0	82	10,9
144	Kleinsendelbach	1 198	570	47,6	4	0,7	566	322	56,9	88	15,5	89	15,7	67	11,8
145	Kunreuth	1 072	501	46,7	4	0,8	497	339	68,2	60	12,1	34	6,8	64	12,9
146	Langensendelbach	2 143	1 163	54,3	8	0,7	1 155	682	59,0	177	15,3	142	12,3	154	13,3
147	Leutenbach	1 294	551	42,6	5	0,9	546	397	72,7	44	8,1	28	5,1	77	14,1
154	Neunkirchen a. Brand, M	5 785	2 606	45,0	6	0,2	2 600	1 377	53,0	469	18,0	371	14,3	383	14,7
156	Obertrubach	1 672	698	41,7	10	1,4	688	524	76,2	62	9,0	25	3,6	77	11,2
158	Pinzberg	1 441	585	40,6	2	0,3	583	364	62,4	75	12,9	62	10,6	82	14,1
160	Poxdorf	1 157	623	53,8	4	0,6	619	363	58,6	80	12,9	88	14,2	88	14,2
161	Pretzfeld, M	1 880	826	43,9	9	1,1	817	475	58,1	119	14,6	68	8,3	155	19,0
168	Unterleinleiter	950	474	49,9	3	0,6	471	323	68,6	57	12,1	28	5,9	63	13,4
171	Weilersbach	1 593	624	39,2	8	1,3	616	391	63,5	66	10,7	59	9,6	100	16,2
173	Weißenohe	861	347	40,3	3	0,9	344	172	50,0	86	25,0	46	13,4	40	11,6
175	Wiesenthau	1 324	595	44,9	4	0,7	591	357	60,4	81	13,7	65	11,0	88	14,9
176	Wiesenttal, M	1 989	817	41,1	7	0,9	810	539	66,5	101	12,5	55	6,8	115	14,2
	Zusammen	86 136	36 900	42,8	304	0,8	36 596	22 164	60,6	5 196	14,2	3 835	10,5	5 401	14,8

475 Landkreis Hof

112	Bad Steben, M	3 052	1 410	46,2	20	1,4	1 390	803	57,8	363	26,1	62	4,5	162	11,7
113	Berg	2 046	837	40,9	13	1,6	824	514	62,4	183	22,2	22	2,7	105	12,7
120	Döhlau	3 283	1 231	37,5	13	1,1	1 218	673	55,3	267	21,9	85	7,0	193	15,8
123	Feilitzsch	2 262	849	37,5	7	0,8	842	566	67,2	129	15,3	45	5,3	102	12,1
127	Gattendorf	926	309	33,4	7	2,3	302	194	64,2	45	14,9	18	6,0	45	14,9
128	Geroldsgrün	2 725	1 004	36,8	7	0,7	997	535	53,7	306	30,7	26	2,6	130	13,0
136	Helmbrechts, St	7 805	2 612	33,5	17	0,7	2 595	1 532	59,0	620	23,9	145	5,6	298	11,5

Regierungsbezirken, Kreisen und Gemeinden

gültigen Stimmen entfielen auf																				Schl. Nr.
davon																				
REP	FDP	ödp	PDS	Tier- schutz	BP	DIE FRAUEN	GRAUE	NPD	PBC	CM	BüSo	ZENT- RUM	Deutsch- land	Unabh.- Kand.	AUF- BRUCH	DKP	DP	FAMILIE	PSG	
Anzahl																				
15	16	17	18	19	20	21	22	23	24	25	26	27	28	29	30	31	32	33	34	

Noch: Oberfranken

																				472
137	26	18	15	14	15	5	3	5	5	3	1	2	9	4	1	—	1	15	1	179
16	3	1	3	3	6	—	1	3	4	—	—	—	1	14	—	—	2	3	—	180
21	11	3	3	2	4	1	1	3	3	2	1	—	—	—	—	—	—	1	—	184
6	13	2	3	2	4	—	—	2	—	—	—	2	3	—	1	—	—	4	—	188
27	64	20	9	15	18	8	7	13	2	3	—	2	10	13	5	4	3	14	1	190
57	37	23	9	9	21	10	4	15	2	2	—	1	10	2	1	—	5	17	1	197
18	23	8	5	10	3	2	8	2	6	2	1	—	9	1	2	—	—	5	—	198
51	61	21	21	23	17	7	7	15	2	4	1	1	11	9	4	—	2	16	1	199
1 086	1 027	355	256	276	263	117	164	196	128	55	14	26	172	94	51	20	48	230	21	Zus.

																				473
27	90	19	13	10	9	3	5	17	2	—	—	1	5	—	5	—	4	16	—	112
14	69	12	12	9	6	2	11	15	2	2	2	—	9	6	2	2	4	3	1	120
19	57	28	12	8	7	5	3	24	3	—	1	1	16	5	4	—	2	12	—	121
6	34	16	4	4	12	1	2	30	3	—	—	—	2	2	3	1	—	4	—	132
17	42	18	10	8	7	1	4	11	1	—	—	3	4	3	—	—	1	10	—	134
7	28	5	5	4	6	3	3	10	4	1	—	—	4	1	1	—	2	6	1	138
19	76	5	14	7	9	7	2	31	3	—	—	1	4	3	1	—	1	17	2	141
23	49	15	10	6	14	8	5	27	3	—	1	—	3	1	1	2	4	11	3	144
58	136	34	59	31	21	19	18	73	11	7	—	2	13	7	4	4	8	27	8	151
5	27	9	6	3	1	2	1	3	1	—	—	—	—	—	2	—	1	5	1	153
29	69	16	39	18	14	8	10	18	2	—	—	1	11	4	4	3	—	16	3	158
66	160	50	33	32	29	11	17	43	13	11	1	5	25	3	6	—	4	35	2	159
19	59	12	4	11	13	2	6	26	5	—	—	1	5	2	1	—	1	12	—	165
23	63	23	11	16	14	6	2	22	15	1	1	—	6	—	2	1	—	16	—	166
25	61	16	20	14	3	6	2	25	3	—	1	1	3	—	1	—	3	10	2	170
11	38	9	9	14	2	2	1	38	2	—	1	—	1	1	—	—	1	6	1	174
44	93	23	24	29	9	13	14	34	4	2	1	—	11	4	3	—	6	24	—	175
412	1 151	310	285	224	176	99	106	447	77	24	9	16	122	42	40	13	42	230	24	Zus.

																				474
13	23	7	5	5	7	1	5	1	2	1	—	—	1	1	—	—	1	4	—	119
77	86	28	16	17	17	9	12	11	20	9	3	3	3	1	2	2	3	18	2	121
45	35	11	8	11	4	3	6	5	1	—	—	—	5	4	—	1	—	7	—	122
83	53	25	8	19	16	7	8	18	11	5	—	—	4	3	4	—	8	27	2	123
23	33	9	7	11	8	3	7	3	9	3	—	—	1	2	1	—	—	2	—	124
393	381	127	97	65	48	38	57	79	38	14	5	3	32	16	12	5	16	53	4	126
69	31	16	8	6	10	3	5	9	7	4	—	—	8	2	—	—	1	6	2	129
30	38	16	12	11	7	3	6	16	9	3	—	3	—	—	1	—	—	8	—	132
58	41	11	4	18	25	5	1	9	5	5	1	1	9	3	1	—	—	10	—	133
60	42	19	4	11	7	6	5	10	11	1	—	3	6	1	1	1	2	6	1	134
46	70	19	11	12	11	9	4	8	5	5	—	2	4	4	—	1	1	6	1	135
5	8	4	2	1	2	—	1	3	1	—	—	—	—	—	—	—	—	—	—	137
11	27	6	3	7	5	1	1	3	13	1	—	2	—	—	—	3	—	2	—	138
23	71	16	15	21	12	5	8	6	10	1	—	4	6	5	1	1	3	5	—	140
9	27	6	7	4	4	2	2	9	2	2	—	—	—	—	—	3	—	4	1	143
9	23	5	4	4	4	4	2	3	1	1	—	1	2	1	2	—	—	1	—	144
9	19	5	3	9	3	—	3	5	—	1	—	—	3	1	—	—	1	2	—	145
14	59	20	6	12	4	1	6	8	3	1	—	—	5	5	—	—	1	9	—	146
20	21	5	1	3	6	1	2	5	2	2	—	—	2	—	—	—	2	5	—	147
48	134	32	25	25	18	4	18	15	7	2	2	2	5	6	5	1	5	27	2	154
36	14	3	1	3	2	1	5	2	2	1	—	—	3	1	1	—	—	2	—	156
25	20	4	5	6	2	2	—	5	3	1	—	—	3	—	—	—	3	3	—	158
10	21	17	6	9	1	1	2	—	—	1	2	—	8	4	1	—	—	5	—	160
53	32	17	4	8	8	3	4	7	6	—	—	—	4	2	2	—	1	4	—	161
21	16	6	2	1	—	6	—	2	4	—	—	—	1	—	—	1	—	3	—	168
36	11	14	3	7	5	1	2	8	2	1	—	—	—	—	—	—	—	10	—	171
5	4	—	2	2	3	4	1	5	6	1	—	—	3	1	1	1	1	—	—	173
28	28	3	2	1	1	4	2	12	3	1	—	—	—	1	—	—	1	1	—	175
47	20	6	4	6	4	2	1	8	4	2	—	—	2	3	—	1	2	3	—	176
1 306	1 388	457	275	315	244	129	176	275	187	69	13	24	120	67	35	21	52	233	15	Zus.

																				475
25	41	9	13	14	6	5	12	4	10	1	—	—	8	1	—	1	2	10	—	112
11	32	3	4	6	4	4	2	3	16	2	—	—	2	1	—	1	4	10	—	113
18	44	19	8	23	10	4	7	5	20	2	—	2	6	5	1	—	7	12	—	120
20	32	7	4	3	4	4	3	3	13	1	—	—	1	1	—	1	—	5	—	123
9	6	8	1	2	3	1	—	1	5	—	1	—	2	1	—	—	1	4	—	127
25	13	4	6	8	6	2	1	11	34	3	2	2	2	—	—	—	2	7	2	128
50	90	16	15	28	14	5	11	13	21	1	2	5	6	—	2	1	3	14	1	136

Noch: 1. Ergebnisse der Europawahl 2004 nach

Schl. Nr.	Gebiet	Wahlbe- rechtigte	Wähler	Wahlbe- teiligung in %	Ungültige Stimmen		Gültige Stimmen	Von den							
								CSU		SPD		GRÜNE		Sonstige	
					Anzahl	%		Anzahl	%	Anzahl	%	Anzahl	%	Anzahl	%
		1	2	3	4	5	6	7	8	9	10	11	12	13	14

Noch: Oberfranken

475 Noch: Landkreis Hof

137	Issigau	943	390	41,4	11	2,8	379	224	59,1	92	24,3	19	5,0	44	11,6
141	Köditz	2 180	775	35,6	9	1,2	766	472	61,6	139	18,1	37	4,8	118	15,4
142	Konradsreuth	2 778	1 087	39,1	7	0,6	1 080	714	66,1	191	17,7	49	4,5	126	11,7
145	Leupoldsgrün	1 114	483	43,4	4	0,8	479	282	58,9	111	23,2	32	6,7	54	11,3
146	Lichtenberg, St	957	431	45,0	4	0,9	427	236	55,3	105	24,6	30	7,0	56	13,1
154	Münchberg, St	8 853	3 235	36,5	45	1,4	3 190	1 831	57,4	754	23,6	213	6,7	392	12,3
156	Naila, St	6 672	2 773	41,6	25	0,9	2 748	1 602	58,3	639	23,3	148	5,4	359	13,1
158	Oberkotzau, M	4 635	1 696	36,6	16	0,9	1 680	1 014	60,4	324	19,3	103	6,1	239	14,2
161	Regnitzlosau	2 109	1 051	49,8	5	0,5	1 046	734	70,2	151	14,4	63	6,0	98	9,4
162	Rehau, St	7 627	3 198	41,9	42	1,3	3 156	1 991	63,1	599	19,0	161	5,1	405	12,8
165	Schauenstein, St	1 803	700	38,8	6	0,9	694	411	59,2	142	20,5	41	5,9	100	14,4
168	Schwarzenbach a.d.Saale, St	6 197	2 524	40,7	36	1,4	2 488	1 433	57,6	591	23,8	162	6,5	302	12,1
169	Schwarzenbach a.Wald, St	4 351	1 526	35,1	14	0,9	1 512	876	57,9	389	25,7	41	2,7	206	13,6
171	Selbitz, St	3 876	1 335	34,4	7	0,5	1 328	747	56,3	305	23,0	88	6,6	188	14,2
174	Sparneck, M	1 453	523	36,0	7	1,3	516	267	51,7	142	27,5	43	8,3	64	12,4
175	Stammbach, M	2 195	776	35,4	7	0,9	769	444	57,7	169	22,0	53	6,9	103	13,4
181	Töpen	904	428	47,3	2	0,5	426	294	69,0	69	16,2	26	6,1	37	8,7
182	Trogen	1 223	444	36,3	1	0,2	443	294	66,4	80	18,1	20	4,5	49	11,1
184	Weißdorf	1 129	383	33,9	3	0,8	380	204	53,7	83	21,8	36	9,5	57	15,0
189	Zell, M	1 881	552	29,3	7	1,3	545	323	59,3	118	21,7	31	5,7	73	13,4
	Zusammen	84 979	32 562	38,3	342	1,1	32 220	19 210	59,6	7 106	22,1	1 799	5,6	4 105	12,7

476 Landkreis Kronach

145	Kronach, St	14 791	7 851	53,1	293	3,7	7 558	4 487	59,4	1 800	23,8	410	5,4	861	11,4
146	Küps, M	6 424	3 721	57,9	254	6,8	3 467	1 668	48,1	1 191	34,4	143	4,1	465	13,4
152	Ludwigsstadt, St	3 107	1 678	54,0	65	3,9	1 613	794	49,2	605	37,5	37	2,3	177	11,0
154	Mitwitz, M	2 401	1 348	56,1	58	4,3	1 290	660	51,2	401	31,1	96	7,4	133	10,3
159	Nordhalben, M	1 710	880	51,5	47	5,3	833	461	55,3	226	27,1	27	3,2	119	14,3
164	Pressig, M	3 460	1 881	54,4	80	4,3	1 801	1 304	72,4	301	16,7	42	2,3	154	8,6
166	Reichenbach	700	418	59,7	23	5,5	395	179	45,3	169	42,8	4	1,0	43	10,9
171	Schneckenlohe	941	512	54,4	31	6,1	481	273	56,8	150	31,2	24	5,0	34	7,1
175	Steinbach a.Wald	2 793	1 752	62,7	69	3,9	1 683	1 066	63,3	510	30,3	19	1,1	88	5,2
177	Steinwiesen, St	3 131	1 801	57,5	47	2,6	1 754	1 252	71,4	297	16,9	33	1,9	172	9,8
178	Stockheim	4 308	2 374	55,1	88	3,7	2 286	1 472	64,4	510	22,3	78	3,4	226	9,9
179	Tettau, M	1 928	1 194	61,9	42	3,5	1 152	399	34,6	616	53,5	39	3,4	98	8,5
180	Teuschnitz, St	1 901	966	50,8	40	4,1	926	584	63,1	251	27,1	26	2,8	65	7,0
182	Tschirn	546	331	60,6	16	4,8	315	220	69,8	65	20,6	3	1,0	27	8,6
183	Marktrodach, M	3 222	1 582	49,1	86	5,4	1 496	713	47,7	501	33,5	90	6,0	192	12,8
184	Wallenfels, St	2 632	1 271	48,3	50	3,9	1 221	828	67,8	236	19,3	44	3,6	113	9,3
185	Weißsenbrunn	2 548	1 413	55,5	86	6,1	1 327	708	53,4	385	29,0	65	4,9	169	12,7
189	Wilhelmsthal	3 356	1 866	55,6	87	4,7	1 779	1 352	76,0	250	14,1	37	2,1	140	7,9
	Zusammen	59 899	32 839	54,8	1 462	4,5	31 377	18 420	58,7	8 464	27,0	1 217	3,9	3 276	10,4

477 Landkreis Kulmbach

117	Grafengehaig, M	866	305	35,2	3	1,0	302	191	63,2	54	17,9	13	4,3	44	14,6
118	Guttenberg	469	199	42,4	3	1,5	197	120	60,9	39	19,8	4	2,0	34	17,3
119	Harsdorf	819	353	43,1	3	0,8	350	205	58,6	74	21,1	31	8,9	40	11,4
121	Himmelkron	2 784	981	35,2	15	1,5	966	590	61,1	192	19,9	71	7,3	113	11,7
124	Kasendorf, M	2 012	672	33,4	5	0,7	667	417	62,5	103	15,4	41	6,1	106	15,9
127	Ködnitz	1 409	572	40,6	2	0,3	570	304	53,3	113	19,8	63	11,1	90	15,8
128	Kulmbach, GKSt	22 466	8 044	35,8	80	1,0	7 964	3 984	50,0	1 987	24,9	755	9,5	1 238	15,5
129	Kupferberg, St	951	303	31,9	6	2,0	296	167	56,4	69	23,3	12	4,1	48	16,2
135	Ludwigschorgast, M	842	423	50,2	5	1,2	418	245	58,6	123	29,4	17	4,1	33	7,9
136	Mainleus, M	5 329	3 825	71,8	128	3,3	3 697	2 069	56,0	818	22,1	233	6,3	577	15,6
138	Marktleugast, M	3 040	1 084	35,7	14	1,3	1 070	729	68,1	172	16,1	32	3,0	137	12,8
139	Marktschorgast, M	1 311	480	36,6	3	0,6	477	248	52,0	157	32,9	29	6,1	43	9,0
142	Neudrossenfeld	3 074	1 230	40,0	10	0,8	1 220	695	57,0	243	19,9	116	9,5	166	13,6
143	Neuenmarkt	2 455	967	39,4	9	0,9	958	442	46,1	316	33,0	74	7,7	126	13,2
148	Presseck, M	1 792	670	37,4	3	0,4	667	381	57,1	164	24,6	35	5,2	87	13,0
151	Rugendorf	873	321	36,8	5	1,6	317	208	65,6	59	18,6	10	3,2	40	12,6
156	Stadtsteinach, St	2 866	948	33,1	8	0,8	939	626	66,7	142	15,1	49	5,2	122	13,0
157	Thurnau, M	3 623	1 481	40,9	7	0,5	1 474	883	59,9	272	18,5	139	9,4	180	12,2
158	Trebgast	1 400	571	40,8	6	1,1	565	278	49,2	142	25,1	49	8,7	96	17,0
159	Untersteinach	1 628	695	42,7	10	1,4	685	303	44,2	258	37,7	36	5,3	88	12,8
163	Wirsberg, M	1 630	503	30,9	6	1,2	497	242	48,7	139	28,0	35	7,0	81	16,3
164	Wonsees, M	923	376	40,7	2	0,5	374	252	67,4	35	9,4	31	8,3	56	15,0
	Zusammen	62 562	25 003	40,0	333	1,3	24 670	13 579	55,0	5 671	23,0	1 875	7,6	3 545	14,4

Regierungsbezirken, Kreisen und Gemeinden

gültigen Stimmen entfielen auf																			Schl. Nr.	
davon																				
REP	FDP	ödp	PDS	Tier- schutz	BP	DIE FRAUEN	GRAUE	NPD	PBC	CM	BüSo	ZENT- RUM	Deutsch- land	Unabh. Kand.	AUF- BRUCH	DKP	DP	FAMILIE		PSG
Anzahl																				
15	16	17	18	19	20	21	22	23	24	25	26	27	28	29	30	31	32	33		34

Noch: Oberfranken

475

10	9	—	3	6	2	2	2	2	2	—	—	—	2	1	—	1	1	1	—	137
17	30	6	7	9	9	2	—	1	19	5	—	—	5	—	2	—	—	6	—	141
23	28	8	9	10	4	8	3	8	3	1	—	—	9	—	1	—	—	8	3	142
5	12	3	—	4	3	2	5	2	8	—	2	1	—	1	2	2	2	—	—	145
9	12	2	9	2	2	1	9	2	1	—	—	1	—	—	1	—	1	4	—	146
80	80	23	31	31	21	8	17	12	23	6	1	3	17	4	4	—	9	21	1	154
54	76	27	22	25	8	9	11	7	46	12	—	2	10	7	4	3	14	22	—	156
51	44	52	14	14	8	2	10	10	7	2	—	2	5	4	1	1	4	6	2	158
25	13	1	3	8	4	2	6	2	13	4	2	1	5	2	1	—	1	4	1	161
96	88	21	25	27	22	11	17	13	16	2	1	6	23	6	4	2	8	17	—	162
16	23	7	5	6	8	3	1	3	11	2	1	—	2	6	—	1	—	4	1	165
42	61	33	32	23	18	6	10	9	16	3	—	2	13	3	4	3	5	18	1	168
35	23	8	14	12	4	6	9	4	62	3	—	1	7	1	2	2	6	4	3	169
35	48	9	15	10	11	—	6	2	23	9	—	—	5	1	1	—	3	6	4	171
12	11	5	3	9	6	1	4	2	4	—	1	—	2	—	1	—	—	3	—	174
18	26	6	6	7	6	3	9	3	4	—	—	—	3	2	1	—	4	4	1	175
3	14	6	5	—	1	1	—	4	—	1	—	1	—	1	—	—	—	—	—	181
10	12	3	1	6	3	—	—	2	1	1	—	—	4	—	1	—	2	3	—	182
4	15	2	7	5	9	—	2	—	2	1	—	—	3	—	1	—	1	4	1	184
13	10	8	5	4	6	4	2	3	5	1	—	1	1	—	2	1	1	6	—	189
716	893	296	267	302	202	96	159	131	385	63	13	30	143	48	36	20	81	203	21	Zus.

476

93	240	59	50	70	25	27	28	98	35	13	1	4	28	13	9	1	11	47	9	145
94	93	17	40	37	16	18	9	83	8	2	2	5	16	4	1	1	4	14	1	146
19	29	7	19	11	6	9	1	14	37	3	2	2	4	—	2	3	—	6	3	152
18	48	7	9	10	4	5	2	14	1	—	—	—	5	2	—	1	1	6	—	154
33	19	6	10	10	5	2	3	7	2	1	—	—	6	3	2	—	3	5	2	159
33	39	5	4	10	14	4	4	11	5	—	—	—	2	1	—	3	1	18	—	164
7	5	2	6	2	4	—	2	8	1	—	—	1	1	—	—	—	—	4	—	166
10	5	2	2	1	5	1	—	2	—	—	—	—	4	—	—	1	—	1	—	171
16	19	4	6	3	2	3	—	18	2	1	—	1	6	2	1	—	1	3	—	175
33	25	9	9	5	11	5	8	35	6	2	—	2	6	4	3	—	2	6	1	177
49	44	12	11	6	4	13	6	22	6	6	1	1	5	1	3	5	8	22	1	178
13	27	2	6	10	7	2	3	11	2	—	—	2	4	—	—	1	2	5	1	179
14	9	3	6	5	4	2	1	4	1	1	—	—	7	3	—	—	—	3	2	180
9	4	—	1	2	—	—	1	9	—	—	—	—	—	—	—	—	1	—	—	182
18	40	11	8	26	10	9	6	18	9	7	—	1	6	1	3	1	2	12	4	183
20	25	14	10	8	5	4	6	7	—	—	—	—	5	1	2	—	1	5	—	184
25	34	7	10	14	9	5	6	27	7	4	1	1	6	4	1	—	1	6	1	185
28	23	3	5	9	11	7	1	21	3	1	—	1	10	1	—	—	9	7	—	189
532	728	170	212	239	142	116	87	409	125	41	7	21	121	40	27	17	47	170	25	Zus.

477

11	11	—	3	1	1	1	3	2	5	—	—	—	4	1	—	—	—	1	—	117
3	3	—	1	4	1	—	—	17	2	—	—	—	1	—	1	—	—	—	1	118
13	5	5	—	5	2	1	1	1	1	—	—	—	1	2	—	—	—	2	1	119
15	33	12	6	6	7	2	2	6	5	2	1	1	4	—	1	2	1	7	—	121
18	43	2	7	1	4	2	3	13	2	—	—	2	—	3	—	1	2	2	1	124
25	26	8	3	4	3	2	2	5	5	—	1	—	—	1	—	1	1	3	—	127
230	352	90	77	73	38	26	31	91	36	19	5	12	39	13	7	14	23	57	5	128
4	7	1	1	4	2	—	1	25	—	1	—	—	1	—	—	1	—	—	—	129
6	6	3	2	3	1	2	1	4	—	—	—	1	—	2	—	—	—	2	—	135
100	121	49	24	45	25	15	7	91	7	5	1	1	23	9	10	1	9	32	2	136
31	35	6	7	11	7	—	7	14	1	3	—	—	5	4	—	1	—	4	1	138
10	11	2	2	2	1	1	2	3	—	—	—	—	4	1	—	1	—	3	—	139
29	61	14	5	7	5	4	5	2	9	1	—	—	5	3	1	—	4	9	2	142
22	42	5	8	4	1	—	7	14	11	3	1	—	—	3	—	—	—	5	—	143
12	10	5	3	5	3	5	7	19	1	1	1	2	3	1	—	1	2	6	—	148
6	8	5	1	4	1	—	1	4	3	—	—	1	2	—	2	—	1	1	—	151
19	22	8	9	11	8	6	—	12	7	3	—	—	6	—	3	—	—	8	—	156
37	42	18	11	9	8	3	7	12	3	4	1	1	8	2	1	2	1	9	1	157
19	40	1	3	7	5	2	—	9	2	1	—	—	2	3	—	—	—	2	—	158
11	21	9	10	8	1	—	—	13	2	1	—	—	4	—	—	—	—	8	—	159
15	24	3	9	5	3	1	4	7	—	—	—	—	1	2	1	—	4	2	—	163
12	16	3	1	3	3	2	3	4	—	2	—	2	1	1	—	—	—	3	—	164
648	939	249	193	222	130	75	94	368	102	46	11	23	114	51	27	25	48	166	14	Zus.

Noch: 1. Ergebnisse der Europawahl 2004 nach

Schl. Nr.	Gebiet	Wahlbe- rechtigte	Wähler	Wahlbe- teiligung in %	Ungültige Stimmen		Gültige Stimmen	Von den							
								CSU		SPD		GRÜNE		Sonstige	
					Anzahl	%		Anzahl	%	Anzahl	%	Anzahl	%	Anzahl	%
		1	2	3	4	5	6	7	8	9	10	11	12	13	14

Noch: Oberfranken

478 Landkreis Lichtenfels

111	Altenkunstadt	4 477	1 588	35,5	17	1,1	1 571	981	62,4	269	17,1	90	5,7	231	14,7
116	Burgkunstadt, St	5 563	2 185	39,3	25	1,1	2 160	1 259	58,3	455	21,1	133	6,2	313	14,5
120	Ebensfeld, M	4 468	1 910	42,7	22	1,2	1 888	1 347	71,3	194	10,3	96	5,1	251	13,3
127	Hochstadt a.Main	1 399	572	40,9	7	1,2	565	423	74,9	70	12,4	15	2,7	57	10,1
139	Lichtenfels, St	16 608	6 269	37,7	102	1,6	6 167	3 797	61,6	1 118	18,1	412	6,7	840	13,6
143	Marktgraitz, M	1 051	329	31,3	1	0,3	328	220	67,1	55	16,8	14	4,3	39	11,9
144	Marktzeuln, M	1 314	529	40,3	9	1,7	520	320	61,5	105	20,2	27	5,2	68	13,1
145	Michelau i.OFr.	5 445	1 849	34,0	33	1,8	1 816	1 029	56,7	395	21,8	69	3,8	323	17,8
155	Redwitz a.d.Rodach	2 682	979	36,5	13	1,3	966	567	58,7	258	26,7	38	3,9	103	10,7
165	Bad Staffelstein, St	8 409	3 884	46,2	47	1,2	3 837	2 666	69,5	451	11,8	242	6,3	478	12,5
176	Weismain, St	3 895	1 632	41,9	7	0,4	1 625	1 222	75,2	164	10,1	59	3,6	180	11,1
	Zusammen	55 311	21 726	39,3	283	1,3	21 443	13 831	64,5	3 534	16,5	1 195	5,6	2 883	13,4

479 Landkreis Wunsiedel i.Fichtelgebirge

111	Bad Alexandersbad	979	285	29,1	2	0,7	283	180	63,6	41	14,5	25	8,8	37	13,1
112	Arzberg, St	4 962	1 746	35,2	33	1,9	1 713	996	58,1	485	28,3	64	3,7	168	9,8
126	Höchstädt i.Fichtelgebirge	968	407	42,0	4	1,0	403	230	57,1	98	24,3	27	6,7	48	11,9
127	Hohenberg a.d.Eger, St	1 234	550	44,6	9	1,6	541	280	51,8	171	31,6	32	5,9	58	10,7
129	Kirchenlamitz, St	3 055	1 170	38,3	28	2,4	1 142	678	59,4	294	25,7	48	4,2	122	10,7
135	Marktleuthen, St	2 960	1 176	39,7	16	1,4	1 160	635	54,7	324	27,9	57	4,9	144	12,4
136	Marktrechwitz, GKSt	14 668	5 159	35,2	91	1,8	5 068	2 891	57,0	1 219	24,1	295	5,8	663	13,1
138	Nagel	1 547	508	32,8	17	3,3	491	353	71,9	41	8,4	20	4,1	77	15,7
145	Röslau	1 852	687	37,1	11	1,6	676	348	51,5	182	26,9	53	7,8	93	13,8
147	Schirnding, M	1 187	477	40,2	7	1,5	470	283	60,2	104	22,1	18	3,8	65	13,8
150	Schönwald, St	3 038	1 139	37,5	15	1,3	1 124	623	55,4	310	27,6	45	4,0	146	13,0
152	Selb, GKSt	13 749	4 706	34,2	74	1,6	4 632	2 648	57,2	1 112	24,0	299	6,5	573	12,4
158	Thiersheim, M	1 702	697	41,0	9	1,3	688	408	59,3	186	27,0	26	3,8	68	9,9
159	Thierstein, M	1 093	421	38,5	5	1,2	416	238	57,2	105	25,2	36	8,7	37	8,9
161	Tröstau	2 055	724	35,2	11	1,5	713	338	47,4	249	34,9	28	3,9	98	13,7
166	Weißensstadt, St	3 015	961	31,9	10	1,0	951	502	52,8	261	27,4	52	5,5	136	14,3
169	Wunsiedel, St	8 172	2 749	33,6	50	1,8	2 699	1 588	58,8	530	19,6	198	7,3	383	14,2
	Zusammen	66 236	23 562	35,6	392	1,7	23 170	13 219	57,1	5 712	24,7	1 323	5,7	2 916	12,6
	Landkreise zusammen	683 238	280 029	41,0	4 318	1,5	275 711	165 470	60,0	53 743	19,5	19 031	6,9	37 467	13,6

Regierungsbezirken, Kreisen und Gemeinden

gültigen Stimmen entfielen auf																				Schl. Nr.
davon																				
REP	FDP	ödp	PDS	Tier- schutz	BP	DIE FRAUEN	GRAUE	NPD	PBC	CM	BüSo	ZENT- RUM	Deutsch- land	Unabh. Kand.	AUF- BRUCH	DKP	DP	FAMILIE	PSG	
Anzahl																				
15	16	17	18	19	20	21	22	23	24	25	26	27	28	29	30	31	32	33	34	

Noch: Oberfranken

478

35	51	20	11	18	13	4	8	30	7	7	—	—	8	2	4	2	2	9	—	111
36	65	74	10	22	14	7	13	21	6	4	2	2	12	7	4	—	—	11	3	116
36	53	16	10	10	23	12	11	44	1	3	—	—	11	1	1	1	4	13	1	120
3	6	1	—	5	5	4	2	14	1	—	1	—	3	—	3	—	1	8	—	127
113	174	57	49	41	40	23	35	146	45	10	4	11	20	13	11	4	15	27	2	139
5	7	3	3	1	3	1	3	1	6	—	—	—	1	—	2	—	1	2	—	143
7	11	9	3	4	1	2	4	12	2	2	—	1	6	—	—	—	2	2	—	144
23	58	17	12	12	13	11	7	97	11	2	—	2	15	7	2	1	10	19	4	145
13	14	12	2	4	2	2	3	19	14	4	—	—	3	—	2	1	1	7	—	155
62	122	38	19	17	25	20	10	88	8	9	2	5	16	1	4	4	2	21	5	165
31	41	9	8	13	10	4	2	23	5	8	1	1	4	2	4	—	4	10	—	176
364	602	256	127	147	149	90	98	495	106	49	10	22	99	33	37	13	42	129	15	Zus.

479

5	7	5	2	3	3	—	2	4	1	—	—	—	3	—	—	1	—	1	—	111
21	26	9	9	13	15	6	11	14	3	4	1	3	9	4	2	1	5	10	2	112
2	13	10	1	3	4	—	1	4	—	1	—	3	2	—	—	—	1	3	—	126
8	10	5	5	4	6	1	5	1	—	—	4	2	1	1	2	—	—	2	1	127
19	23	4	14	8	12	3	2	7	6	—	—	—	2	3	1	1	3	13	1	129
31	27	4	7	20	8	5	10	11	5	1	—	1	4	—	2	—	—	7	1	135
98	156	38	38	56	42	17	21	56	21	6	2	6	27	9	7	3	16	40	4	136
20	11	4	2	7	7	—	5	4	2	3	—	—	3	4	—	1	—	4	—	138
16	22	3	2	9	4	1	—	15	4	1	1	1	4	1	1	—	3	5	—	145
12	12	3	3	5	7	2	3	5	1	1	2	—	4	1	—	—	1	1	2	147
44	27	15	17	9	11	2	9	7	5	4	1	2	4	6	3	2	2	5	1	150
88	126	28	40	63	31	16	37	28	19	7	—	2	36	3	4	4	11	26	4	152
4	13	7	1	9	2	—	2	5	10	3	1	—	3	—	—	2	2	3	1	158
5	4	2	1	4	3	1	3	3	3	—	—	—	2	3	—	—	—	3	—	159
22	18	4	9	3	7	2	3	10	—	—	—	—	7	3	1	—	2	5	2	161
14	31	17	10	15	3	3	2	10	18	2	—	1	2	—	—	1	3	4	—	166
48	75	27	17	30	17	11	17	56	19	5	—	6	14	3	6	—	10	20	2	169
427	601	185	178	261	182	70	133	240	117	38	12	27	127	41	29	16	59	152	21	Zus.
7 109	8 756	2 915	2 054	2 360	2 128	962	1 202	2 894	1 387	479	111	226	1 259	543	368	179	494	1 864	177	Lkr

Noch: 1. Ergebnisse der Europawahl 2004 nach

Schl. Nr.	Gebiet	Wahlbe- rechtigte	Wähler	Wahlbe- teiligung in %	Ungültige Stimmen		Gültige Stimmen	Von den							
								CSU		SPD		GRÜNE		Sonstige	
					Anzahl	%	Anzahl	Anzahl	%	Anzahl	%	Anzahl	%	Anzahl	%
		1	2	3	4	5	6	7	8	9	10	11	12	13	14

Mittelfranken

Kreisfreie Städte

561	Ansbach	30 836	11 208	36,3	110	1,0	11 098	5 221	47,0	2 142	19,3	1 664	15,0	2 071	18,7
562	Erlangen	73 606	37 815	51,4	404	1,1	37 411	16 162	43,2	7 879	21,1	7 633	20,4	5 737	15,3
563	Fürth	79 988	29 153	36,4	335	1,1	28 818	12 886	44,7	6 896	23,9	4 284	14,9	4 752	16,5
564	Nürnberg	337 154	138 384	41,0	1 591	1,1	136 793	62 750	45,9	30 828	22,5	21 893	16,0	21 322	15,6
565	Schwabach	28 694	11 376	39,6	130	1,1	11 246	5 563	49,5	2 347	20,9	1 585	14,1	1 751	15,6
	Kreisfreie Städte zusammen	550 278	227 936	41,4	2 570	1,1	225 366	102 582	45,5	50 092	22,2	37 059	16,4	35 633	15,8

571 Landkreis Ansbach

111	Adelshofen	756	336	44,4	2	0,6	334	225	67,4	37	11,1	27	8,1	45	13,5
113	Arberg, M	1 742	608	34,9	4	0,7	604	429	71,0	52	8,6	34	5,6	89	14,7
114	Aurach	2 211	807	36,5	10	1,2	797	554	69,5	55	6,9	69	8,7	119	14,9
115	Bechhofen, M	4 733	1 665	35,2	11	0,7	1 654	1 070	64,7	211	12,8	136	8,2	237	14,3
122	Bruckberg	1 128	320	28,4	6	1,9	314	159	50,6	64	20,4	43	13,7	48	15,3
125	Buch a.Wald	765	343	44,8	6	1,7	337	195	57,9	34	10,1	30	8,9	78	23,1
127	Burgoberbach	2 491	928	37,3	16	1,7	912	520	57,0	150	16,4	84	9,2	158	17,3
128	Burk	919	313	34,1	1	0,3	312	206	66,0	27	8,7	22	7,1	57	18,3
130	Colmberg, M	1 572	588	37,4	9	1,5	579	352	60,8	82	14,2	64	11,1	81	14,0
132	Dentlein a.Forst, M	1 989	630	31,7	10	1,6	620	368	59,4	101	16,3	33	5,3	118	19,0
134	Diebach	891	337	37,8	5	1,5	332	212	63,9	52	15,7	28	8,4	40	12,0
135	Dietenhofen, M	4 127	1 517	36,8	22	1,5	1 495	906	60,6	184	12,3	138	9,2	267	17,9
136	Dinkelsbühl, GKSt	9 099	3 190	35,1	36	1,1	3 154	1 782	56,5	537	17,0	377	12,0	458	14,5
137	Dombühl, M	1 238	335	27,1	5	1,5	330	187	56,7	54	16,4	29	8,8	60	18,2
139	Dürnwangen, M	2 025	722	35,7	11	1,5	711	475	66,8	94	13,2	44	6,2	98	13,8
141	Ehingen	1 604	686	42,8	10	1,5	676	474	70,1	84	12,4	42	6,2	76	11,2
145	Feuchtwangen, St	9 139	3 193	34,9	30	0,9	3 163	1 850	58,5	420	13,3	360	11,4	533	16,9
146	Flachslanden, M	1 942	785	40,4	9	1,1	776	438	56,4	106	13,7	66	8,5	166	21,4
152	Gebsattel	1 348	447	33,2	3	0,7	444	241	54,3	62	14,0	61	13,7	80	18,0
154	Geroltingen	847	359	42,4	3	0,8	356	246	69,1	38	10,7	21	5,9	51	14,3
155	Geslau	1 092	508	46,5	2	0,4	506	331	65,4	44	8,7	26	5,1	105	20,8
165	Heilsbronn, St	6 815	2 999	44,0	34	1,1	2 965	1 593	53,7	496	16,7	412	13,9	464	15,6
166	Herrieden, St	5 740	2 315	40,3	22	1,0	2 293	1 493	65,1	221	9,6	225	9,8	354	15,4
169	Insingen	890	332	37,3	10	3,0	322	213	66,1	42	13,0	19	5,9	48	14,9
170	Langfurth	1 651	627	38,0	9	1,4	618	401	64,9	91	14,7	30	4,9	96	15,5
171	Lehrberg, M	2 367	839	35,4	4	0,5	835	511	61,2	87	10,4	77	9,2	160	19,2
174	Leutershausen, St	4 246	1 730	40,7	12	0,7	1 718	996	58,0	210	12,2	191	11,1	321	18,7
175	Lichtenau, M	2 916	1 297	44,5	8	0,6	1 289	672	52,1	253	19,6	150	11,6	214	16,6
177	Merkendorf, St	2 036	792	38,9	7	0,9	785	471	60,0	77	9,8	83	10,6	154	19,6
178	Mitteleschenbach	1 220	471	38,6	4	0,8	467	343	73,4	69	14,8	12	2,6	43	9,2
179	Mönchsroth	1 195	352	29,5	5	1,4	348	192	55,2	60	17,2	30	8,6	66	19,0
180	Neuendettelsau	5 388	2 307	42,8	15	0,7	2 292	1 162	50,7	404	17,6	384	16,8	342	14,9
181	Neusitz	1 465	595	40,6	9	1,5	586	332	56,7	99	16,9	71	12,1	84	14,3
183	Oberdachstetten	1 318	488	37,0	4	0,8	484	306	63,2	73	15,1	36	7,4	69	14,3
188	Ohrenbach	540	218	40,4	1	0,5	217	164	75,6	11	5,1	12	5,5	30	13,8
189	Ornbau, St	1 246	489	39,2	9	1,8	480	335	69,8	39	8,1	38	7,9	68	14,2
190	Petersaurach	3 752	2 039	54,3	58	2,8	1 981	1 064	53,7	381	19,2	229	11,6	307	15,5
192	Röckingen	580	249	42,9	5	2,0	244	151	61,9	31	12,7	20	8,2	42	17,2
193	Rothenburg ob der Tauber, GKSt ..	8 548	3 105	36,3	31	1,0	3 074	1 406	45,7	675	22,0	453	14,7	540	17,6
194	Rügland	927	381	41,1	2	0,5	379	230	60,7	35	9,2	51	13,5	63	16,6
196	Sachsen b.Ansbach	2 520	1 129	44,8	7	0,6	1 122	621	55,3	220	19,6	109	9,7	172	15,3
198	Schillingsfürst, St	2 129	667	31,3	14	2,1	653	313	47,9	118	18,1	77	11,8	145	22,2
199	Schnellndorf	2 706	953	35,2	4	0,4	949	541	57,0	160	16,9	95	10,0	153	16,1
200	Schopfloch, M	2 197	706	32,1	11	1,6	695	338	48,6	212	30,5	59	8,5	86	12,4
205	Steinsfeld	1 009	331	32,8	3	0,9	328	195	59,5	39	11,9	36	11,0	58	17,7
208	Unterschwaningen	733	249	34,0	3	1,2	246	168	68,3	29	11,8	13	5,3	36	14,6
214	Wassertrüdingen, St	4 742	1 617	34,1	10	0,6	1 607	1 038	64,6	245	15,2	104	6,5	220	13,7
216	Weidenbach, M	1 730	695	40,2	3	0,4	692	361	52,2	107	15,5	100	14,5	124	17,9
217	Weihenzell	2 076	723	34,8	3	0,4	720	416	57,8	92	12,8	99	13,8	113	15,7
218	Weiltingen, M	1 066	280	26,3	4	1,4	276	171	62,0	48	17,4	23	8,3	34	12,3
222	Wettringen	760	241	31,7	4	1,7	237	108	45,6	48	20,3	22	9,3	59	24,9
223	Wieseth	1 045	395	37,8	—	—	395	255	64,6	47	11,9	25	6,3	68	17,2
224	Wilburgstetten	1 638	504	30,8	3	0,6	500	330	66,0	71	14,2	30	6,0	69	13,8
225	Windelsbach	790	324	41,0	—	—	324	179	55,2	44	13,6	22	6,8	79	24,4
226	Windsbach, St	4 518	1 715	38,0	13	0,8	1 702	1 039	61,0	220	12,9	196	11,5	247	14,5
227	Wittelschhofen	995	447	44,9	5	1,1	442	312	70,6	52	11,8	26	5,9	52	11,8
228	Wörnitz	1 217	423	34,8	3	0,7	420	268	63,8	48	11,4	44	10,5	60	14,3
229	Wolframs-Eschenbach, St	2 141	773	36,1	16	2,1	757	491	64,9	103	13,6	47	6,2	116	15,3
	Zusammen	138 510	52 414	37,8	566	1,1	51 848	30 399	58,6	7 745	14,9	5 384	10,4	8 320	16,0

572 Landkreis Erlangen-Höchststadt

111	Adelsdorf	5 379	2 237	41,6	22	1,0	2 215	1 277	57,7	470	21,2	204	9,2	264	11,9
114	Aurachtal	2 124	810	38,1	8	1,0	802	434	54,1	150	18,7	104	13,0	114	14,2

Regierungsbezirken, Kreisen und Gemeinden

gültigen Stimmen entfielen auf																				Schl. Nr.
davon																				
REP	FDP	ödp	PDS	Tier- schutz	BP	DIE FRAUEN	GRAUE	NPD	PBC	CM	BüSo	ZENT- RUM	Deutsch- land	Unabh. Kand.	AUF- BRUCH	DKP	DP	FAMILIE	PSG	
Anzahl																				
15	16	17	18	19	20	21	22	23	24	25	26	27	28	29	30	31	32	33	34	

Mittelfranken

333	418	510	117	111	50	45	81	51	94	18	8	12	54	30	14	19	17	84	5	561
350	2 094	903	536	336	139	167	245	173	105	35	30	13	121	91	45	43	64	212	35	562
639	1 091	371	511	332	141	127	247	505	125	24	14	52	145	68	31	34	43	226	26	563
2 711	5 068	1 668	2 732	1 446	637	542	1 311	1 632	573	155	78	156	723	290	257	179	267	799	98	564
218	458	231	125	125	59	44	90	77	99	17	4	19	45	20	18	7	23	66	6	565
4 251	9 129	3 683	4 021	2 350	1 026	925	1 974	2 438	996	249	134	252	1 088	499	365	282	414	1 387	170	Zus.

571

7	8	7	2	2	2	2	1	6	5	1	—	—	—	—	2	—	—	—	—	111
28	15	17	2	2	7	—	4	2	1	2	—	—	4	—	2	—	—	3	—	113
30	23	13	3	10	4	5	5	3	7	2	—	2	1	1	—	1	2	7	—	114
54	40	41	7	6	9	8	6	3	22	—	1	—	9	1	—	1	7	19	3	115
8	11	10	4	—	1	1	1	4	3	—	1	1	—	—	1	—	—	1	1	122
13	17	13	3	—	2	—	2	5	12	—	—	1	3	2	1	1	—	2	1	125
30	31	31	8	8	3	5	3	2	11	2	3	—	9	3	—	1	4	4	—	127
18	5	3	1	—	1	2	1	4	17	1	—	—	1	—	1	1	—	1	—	128
4	18	19	3	5	5	6	1	3	11	2	—	—	—	—	1	—	—	3	—	130
39	22	10	2	7	3	3	1	5	10	—	1	1	4	1	—	1	—	7	1	132
4	7	3	1	3	8	1	—	2	5	1	1	1	1	—	—	—	—	2	—	134
57	57	31	9	18	10	7	8	13	15	2	1	1	9	6	3	1	5	13	1	135
102	136	51	21	21	8	14	9	9	30	4	3	1	12	6	5	2	8	15	1	136
16	10	8	3	2	3	2	1	—	8	1	—	—	1	—	—	—	3	2	—	137
30	14	11	2	6	6	6	1	3	6	—	—	—	3	—	1	1	2	6	—	139
21	11	5	2	2	7	4	2	4	8	1	—	—	1	1	—	—	1	5	1	141
136	98	81	24	26	30	13	16	7	40	5	2	1	14	5	4	2	10	19	—	145
49	28	25	11	11	5	6	5	3	9	—	—	2	2	1	—	2	—	7	—	146
14	12	13	2	6	5	4	2	1	12	—	1	1	1	2	—	—	—	3	1	152
16	8	5	3	3	—	1	—	2	2	1	—	1	2	—	—	—	3	3	1	154
25	17	18	4	1	2	2	3	5	13	3	—	—	2	1	1	—	3	5	—	155
65	105	66	31	24	18	8	15	30	44	5	2	4	11	5	7	1	4	19	—	165
82	73	64	18	11	15	10	9	6	14	1	2	—	10	7	2	3	7	19	1	166
9	12	7	—	2	6	1	1	—	7	—	1	—	—	—	—	—	—	2	—	169
27	17	10	—	3	6	4	2	2	12	1	1	—	1	2	2	—	1	5	—	170
28	26	20	10	10	1	6	—	3	28	3	2	—	3	4	1	3	1	10	1	171
52	56	72	16	15	12	7	10	13	27	8	—	2	7	3	3	—	1	16	1	174
44	46	37	6	9	11	2	1	2	29	6	—	2	4	2	—	2	3	7	1	175
32	30	23	3	11	8	6	5	5	16	3	5	—	2	—	1	—	1	3	—	177
16	9	2	1	1	2	—	5	—	—	—	—	—	1	1	1	—	—	4	—	178
17	23	2	—	1	3	1	2	1	3	3	2	—	3	—	1	—	—	4	—	179
44	91	56	25	19	9	9	13	6	29	6	—	1	5	2	5	2	1	18	1	180
11	21	11	3	3	2	5	6	3	8	—	1	1	1	3	—	—	—	5	—	181
16	9	14	5	3	2	—	5	3	2	1	—	—	4	2	—	—	—	2	1	183
2	6	8	3	—	1	—	—	1	8	—	—	—	—	—	—	—	—	1	—	188
8	9	26	—	2	2	1	3	—	—	2	—	1	3	2	—	1	3	5	—	189
58	76	24	14	21	19	9	8	6	12	2	2	3	14	6	6	1	5	21	—	190
6	9	13	2	1	—	1	—	2	—	2	—	—	—	—	2	1	1	2	—	192
45	134	60	42	26	16	11	24	74	39	6	3	—	6	8	5	4	9	23	5	193
12	16	5	6	2	3	—	1	3	—	—	—	2	2	2	—	—	1	6	—	194
28	41	34	8	1	5	4	6	4	15	6	—	—	2	10	3	2	—	2	1	196
24	36	15	9	6	5	6	6	11	12	1	—	1	5	1	—	—	1	6	—	198
38	21	18	9	7	9	7	5	2	15	3	—	2	5	1	—	—	2	8	1	199
23	23	6	2	3	3	2	2	3	3	3	—	—	3	1	1	1	—	7	—	200
9	18	9	1	2	1	—	3	3	2	—	—	—	1	1	1	—	—	6	1	205
7	9	3	1	1	4	—	—	—	5	1	—	1	—	—	—	—	—	3	1	208
57	46	22	16	16	10	5	4	7	11	—	—	3	8	1	2	1	4	7	—	214
4	34	42	4	6	9	3	1	4	8	1	—	—	1	2	—	—	3	2	—	216
19	24	20	5	6	9	1	2	—	5	2	—	2	2	2	2	—	4	8	—	217
4	10	6	3	—	1	2	1	—	3	—	—	—	—	—	—	—	1	3	—	218
12	7	13	1	5	1	—	1	4	6	2	—	—	1	—	—	—	2	4	—	222
22	7	13	2	3	2	1	1	4	4	1	—	—	2	1	1	—	—	4	—	223
18	13	7	1	—	4	2	1	2	4	3	—	—	4	1	1	2	1	5	—	224
6	11	38	5	2	1	—	—	2	11	—	—	—	2	1	—	—	—	—	—	225
50	68	24	13	16	9	5	6	5	11	2	1	4	8	6	3	—	5	10	1	226
18	9	—	1	1	1	—	1	2	2	4	1	—	3	—	—	—	1	7	1	227
12	9	6	5	6	1	1	—	1	11	—	—	—	1	3	—	—	1	3	—	228
30	24	17	1	10	6	6	3	3	3	—	1	—	3	—	1	—	3	5	—	229
1 656	1 766	1 228	389	394	338	218	220	308	656	106	38	44	215	103	74	36	114	389	28	Zus.

572

22	82	19	23	20	6	9	12	20	4	1	—	2	10	2	4	1	2	23	2	111
11	54	7	8	6	3	3	7	5	—	—	1	—	3	—	1	—	—	5	—	114

Noch: 1. Ergebnisse der Europawahl 2004 nach

Schl. Nr.	Gebiet	Wahlbe- rechtigte	Wähler	Wahlbe- teiligung in %	Ungültige Stimmen		Gültige Stimmen	Von den							
								CSU		SPD		GRÜNE		Sonstige	
					Anzahl	%		Anzahl	%	Anzahl	%	Anzahl	%	Anzahl	%
		1	2	3	4	5	6	7	8	9	10	11	12	13	14

Noch: Mittelfranken

572 Noch: Landkreis Erlangen-Höchstädt

115	Baiersdorf, St	5 340	2 370	44,4	19	0,8	2 351	1 199	51,0	418	17,8	380	16,2	354	15,1
119	Bubenreuth	3 464	1 743	50,3	11	0,6	1 732	895	51,7	308	17,8	293	16,9	236	13,6
120	Buckenhof	2 345	1 393	59,4	12	0,9	1 381	593	42,9	281	20,3	354	25,6	153	11,1
121	Eckental, M	11 074	4 887	44,1	42	0,9	4 845	2 479	51,2	928	19,2	770	15,9	668	13,8
126	Gremsdorf	1 178	460	39,0	9	2,0	451	310	68,7	43	9,5	29	6,4	69	15,3
127	Großenseebach	1 698	815	48,0	6	0,7	809	443	54,8	170	21,0	113	14,0	83	10,3
130	Hemhofen	4 058	1 780	43,9	15	0,8	1 765	855	48,4	472	26,7	200	11,3	238	13,5
131	Heroldsberg, M	5 648	2 697	47,8	22	0,8	2 675	1 332	49,8	503	18,8	440	16,4	400	15,0
132	Herzogenaurach, St	16 829	6 824	40,5	61	0,9	6 763	3 561	52,7	1 432	21,2	889	13,1	881	13,0
133	Heßdorf	2 565	1 082	42,2	7	0,6	1 075	663	61,7	160	14,9	114	10,6	138	12,8
135	Höchstädt a.d.Aisch, St	10 057	4 142	41,2	51	1,2	4 091	2 465	60,3	677	16,5	383	9,4	566	13,8
137	Kalchreuth	2 367	1 129	47,7	3	0,3	1 126	643	57,1	192	17,1	161	14,3	130	11,5
139	Lonnerstadt, M	1 546	516	33,4	8	1,6	508	278	54,7	91	17,9	54	10,6	85	16,7
141	Marloffstein	1 253	737	58,8	6	0,8	731	442	60,5	98	13,4	98	13,4	93	12,7
142	Möhrendorf	3 289	1 738	52,8	8	0,5	1 730	845	48,8	295	17,1	353	20,4	237	13,7
143	Mühlhausen, M	1 266	520	41,1	—	—	520	312	60,0	88	16,9	31	6,0	89	17,1
147	Oberreichenbach	865	333	38,5	6	1,8	327	196	59,9	43	13,1	40	12,2	48	14,7
149	Röttenbach	3 581	1 670	46,6	15	0,9	1 655	834	50,4	294	17,8	282	17,0	245	14,8
154	Spardorf	1 446	816	56,4	—	—	816	346	42,4	157	19,2	172	21,1	141	17,3
158	Uttendorf	3 656	2 034	55,6	8	0,4	2 026	995	49,1	390	19,2	393	19,4	248	12,2
159	Vestenbergsreuth, M	1 185	442	37,3	—	—	442	298	67,4	40	9,0	36	8,1	68	15,4
160	Wachenroth, M	1 471	565	38,4	5	0,9	560	399	71,3	58	10,4	35	6,3	68	12,1
164	Weisendorf, M	4 500	1 796	39,9	6	0,3	1 790	1 053	58,8	297	16,6	211	11,8	229	12,8
	Zusammen	98 184	43 536	44,3	350	0,8	43 186	23 147	53,6	8 055	18,7	6 139	14,2	5 845	13,5

573 Landkreis Fürth

111	Ammerndorf, M	1 587	685	43,2	5	0,7	680	319	46,9	138	20,3	90	13,2	133	19,6
114	Cadolzburg, M	7 806	3 354	43,0	35	1,0	3 319	1 624	48,9	698	21,0	473	14,3	524	15,8
115	Großhabersdorf	3 237	1 386	42,8	20	1,4	1 366	717	52,5	312	22,8	131	9,6	206	15,1
120	Langenzenn, St	8 093	3 361	41,5	31	0,9	3 330	1 692	50,8	746	22,4	385	11,6	507	15,2
122	Oberasbach, St	13 592	5 847	43,0	62	1,1	5 785	2 942	50,9	1 187	20,5	744	12,9	912	15,8
123	Obermichelbach	2 227	1 075	48,3	6	0,6	1 069	592	55,4	174	16,3	154	14,4	149	13,9
124	Puschendorf	1 733	902	52,0	13	1,4	889	452	50,8	196	22,0	125	14,1	116	13,0
125	Roßtal, M	7 833	3 669	46,8	38	1,0	3 631	1 759	48,4	800	22,0	514	14,2	558	15,4
126	Seukendorf	2 467	1 736	70,4	47	2,7	1 689	863	51,1	390	23,1	177	10,5	259	15,3
127	Stein, St	10 852	4 663	43,0	43	0,9	4 620	2 409	52,1	941	20,4	564	12,2	706	15,3
129	Tuchenbach	940	437	46,5	2	0,5	435	204	46,9	104	23,9	48	11,0	79	18,2
130	Veitsbronn	4 789	1 985	41,4	23	1,2	1 962	1 000	51,0	431	22,0	281	14,3	250	12,7
133	Wilhelmsdorf, M	3 740	1 519	40,6	14	0,9	1 505	817	54,3	302	20,1	136	9,0	250	16,6
134	Zirndorf, St	18 358	7 895	43,0	94	1,2	7 801	3 777	48,4	1 822	23,4	984	12,6	1 218	15,6
	Zusammen	87 254	38 514	44,1	433	1,1	38 081	19 167	50,3	8 241	21,6	4 806	12,6	5 867	15,4

574 Landkreis Nürnberger Land

111	Alfeld	926	349	37,7	5	1,4	345	207	60,0	54	15,7	34	9,9	50	14,5
112	Altdorf b.Nürnberg, St	11 463	4 991	43,5	48	1,0	4 943	2 381	48,2	982	19,9	880	17,8	700	14,2
117	Burgthann	8 989	3 771	42,0	22	0,6	3 749	1 880	50,1	867	23,1	525	14,0	477	12,7
120	Engelthal	869	382	44,0	7	1,8	375	185	49,3	75	20,0	52	13,9	63	16,8
123	Feucht, M	9 983	4 463	44,7	40	0,9	4 423	2 220	50,2	1 025	23,2	546	12,3	632	14,3
128	Happurg	3 001	1 085	36,2	5	0,5	1 079	588	54,5	211	19,6	128	11,9	152	14,1
129	Hartenstein	1 083	373	34,4	3	0,8	370	217	58,6	66	17,8	29	7,8	58	15,7
131	Henfenfeld	1 440	634	44,0	9	1,4	625	300	48,0	195	31,2	59	9,4	71	11,4
132	Hersbruck, St	9 506	4 160	43,8	43	1,0	4 117	2 048	49,7	960	23,3	540	13,1	569	13,8
135	Kirchensittenbach	1 620	573	35,4	6	1,0	567	303	53,4	97	17,1	73	12,9	94	16,6
138	Lauf a.d.Pegnitz, St	19 028	8 477	44,6	62	0,7	8 415	4 074	48,4	1 794	21,3	1 219	14,5	1 328	15,8
139	Leinburg	4 989	2 064	41,4	22	1,1	2 042	1 168	57,2	355	17,4	238	11,7	281	13,8
140	Neuhaus a.d.Pegnitz, M	2 320	964	41,6	11	1,1	953	590	61,9	167	17,5	46	4,8	150	15,7
141	Neunkirchen a.Sand	3 661	1 627	44,4	24	1,5	1 603	838	52,3	353	22,0	201	12,5	211	13,2
145	Offenhausen	1 261	425	33,7	1	0,2	424	259	61,1	63	14,9	46	10,8	56	13,2
146	Ottensoos	1 573	777	49,4	8	1,0	769	397	51,6	157	20,4	114	14,8	101	13,1
147	Pommelsbrunn	4 174	1 513	36,2	10	0,7	1 503	759	50,5	331	22,0	182	12,1	231	15,4
150	Reichenschwand	1 771	812	45,8	9	1,1	803	363	45,2	232	28,9	78	9,7	130	16,2
152	Röthenbach a.d.Pegnitz, St	8 772	3 688	42,0	40	1,1	3 648	1 722	47,2	952	26,1	425	11,7	549	15,0
154	Rückersdorf	3 466	1 825	52,7	13	0,7	1 812	917	50,6	354	19,5	273	15,1	268	14,8
155	Schnaittach, M	6 285	2 883	45,9	19	0,7	2 864	1 699	59,3	470	16,4	325	11,3	370	12,9
156	Schwaig b.Nürnberg	6 664	3 203	48,1	28	0,9	3 175	1 625	51,2	665	20,9	428	13,5	457	14,4
157	Schwarzenbruck	6 486	2 970	45,8	24	0,8	2 946	1 368	46,4	709	24,1	443	15,0	426	14,5
158	Simmelsdorf	2 566	1 155	45,0	16	1,4	1 139	728	63,9	151	13,3	127	11,2	133	11,7
160	Velden, St	1 429	595	41,6	1	0,2	594	308	51,9	151	25,4	61	10,3	74	12,5
161	Vorra	1 354	555	41,0	8	1,4	547	267	48,8	117	21,4	63	11,5	100	18,3

Regierungsbezirken, Kreisen und Gemeinden

gültigen Stimmen entfielen auf																			Schl. Nr.	
davon																				
REP	FDP	ödp	PDS	Tier- schutz	BP	DIE FRAUEN	GRAUE	NPD	PBC	CM	BüSo	ZENT- RUM	Deutsch- land	Unabh. Kand.	AUF- BRUCH	DKP	DP	FAMILIE		PSG
Anzahl																				
15	16	17	18	19	20	21	22	23	24	25	26	27	28	29	30	31	32	33		34

Noch: Mittelfranken

572

36	139	36	29	15	15	6	16	12	2	3	—	2	13	8	—	2	4	15	1	115
7	111	25	19	16	3	4	15	5	9	1	1	—	5	3	3	—	3	6	—	119
2	67	27	12	7	4	4	7	6	2	2	1	1	4	—	2	—	1	4	—	120
82	210	40	55	49	28	16	30	28	43	6	2	2	16	17	3	2	6	32	1	121
6	19	3	6	4	5	1	—	10	2	2	1	—	1	1	3	—	—	4	1	126
4	25	12	8	4	2	4	10	4	—	—	—	—	1	3	1	—	—	5	—	127
29	77	23	22	18	8	3	11	2	13	4	2	2	4	2	2	2	—	14	—	130
37	162	25	21	33	12	6	30	16	10	4	—	6	11	6	3	1	3	14	—	131
55	272	86	65	53	30	28	44	71	31	6	6	15	24	19	11	4	7	52	2	132
9	51	14	12	7	4	1	6	7	3	3	—	—	2	—	—	—	—	19	—	133
80	201	35	42	21	21	17	20	40	9	5	3	2	13	9	4	3	8	30	3	135
24	40	13	4	16	6	2	8	6	4	—	—	1	1	3	2	—	—	—	—	137
11	17	8	3	2	2	6	2	9	9	2	—	—	3	1	1	1	—	8	—	139
1	61	4	6	8	3	3	1	—	—	—	—	—	1	1	—	1	1	2	—	141
13	86	38	13	18	8	5	10	7	1	2	1	3	8	5	3	—	4	10	2	142
31	24	4	3	3	5	1	3	4	5	1	—	—	—	—	1	—	1	3	—	143
5	15	2	1	3	4	2	2	4	3	1	—	—	1	—	—	—	1	2	2	147
26	80	47	16	15	5	8	9	5	10	1	—	1	7	1	—	—	7	7	—	149
11	75	22	6	5	—	4	1	2	4	1	2	1	1	3	—	1	1	1	—	154
10	121	45	9	12	4	3	13	6	2	2	1	2	5	4	—	—	1	8	—	158
6	10	10	4	2	6	4	6	14	—	—	—	—	—	1	1	1	—	3	—	159
9	20	3	4	4	4	1	—	15	1	2	—	—	1	—	—	—	—	4	—	160
27	59	33	12	21	9	9	13	10	7	3	2	2	2	8	2	—	1	8	1	164
554	2 078	581	403	362	197	150	276	308	174	52	23	42	137	97	47	19	51	279	15	Zus.

573

27	38	11	10	8	4	1	9	7	—	2	1	—	1	1	1	—	4	8	—	111
74	133	34	33	26	25	18	40	32	14	3	1	2	24	6	12	2	3	41	1	114
35	57	6	11	11	12	6	8	10	12	—	1	—	9	4	3	—	5	13	3	115
67	144	37	24	43	23	14	16	27	27	9	3	4	16	7	7	4	5	29	1	120
180	264	85	68	64	22	28	40	44	32	11	6	5	14	8	6	1	4	27	3	122
10	56	10	13	9	3	2	11	8	3	1	—	—	5	8	—	—	4	6	—	123
5	31	12	10	8	8	—	5	4	13	7	—	—	4	2	3	—	—	4	—	124
102	131	43	27	32	24	19	19	33	48	4	1	6	7	7	10	1	11	31	2	125
46	60	16	15	29	5	8	13	13	2	7	—	3	9	5	7	—	—	21	—	126
123	194	52	53	52	20	17	44	42	18	16	1	5	23	6	8	—	7	22	3	127
10	27	3	4	12	1	—	4	7	—	—	—	—	3	3	1	—	1	3	—	129
28	59	46	15	18	10	4	13	9	4	9	2	2	10	1	1	1	2	16	—	130
53	57	15	18	17	18	4	4	19	9	4	—	1	7	4	1	1	5	13	—	133
178	311	115	92	85	42	39	61	92	55	5	2	10	37	20	12	8	11	40	3	134
938	1 562	485	393	414	217	160	287	347	237	78	18	38	169	82	72	18	62	274	16	Zus.

574

8	14	9	4	1	1	—	1	4	1	—	—	1	2	—	—	—	1	3	—	111
76	192	74	52	56	32	21	37	30	40	5	3	7	13	5	9	6	7	33	2	112
57	144	40	34	31	21	18	16	22	16	5	7	8	13	5	4	4	2	30	—	117
5	10	11	1	4	3	2	1	3	10	1	—	2	1	3	—	—	1	5	—	120
82	182	45	45	53	31	19	38	42	8	7	1	3	19	6	5	3	6	35	2	123
32	34	16	6	9	4	4	1	10	11	3	—	3	4	2	2	—	—	11	—	128
18	9	3	2	2	2	3	3	5	5	—	—	—	1	1	—	1	—	2	1	129
10	13	5	3	8	5	2	3	3	8	—	—	3	2	1	1	—	—	4	—	131
54	140	89	48	27	22	15	24	28	46	7	1	12	16	7	6	4	2	20	1	132
14	26	13	5	6	6	1	4	2	6	—	—	1	1	1	—	—	1	6	1	135
264	446	86	87	67	74	21	48	47	56	13	2	11	23	9	13	10	10	39	2	138
38	76	26	13	21	14	12	8	12	17	4	—	5	7	5	1	1	5	15	1	139
52	21	5	7	6	20	5	3	13	1	1	—	1	1	5	1	3	1	4	—	140
32	41	10	12	15	24	5	7	12	7	2	1	8	9	3	2	2	5	14	—	141
11	17	1	2	2	8	1	—	2	4	1	—	—	1	—	2	1	2	1	—	145
8	24	16	3	14	8	4	3	1	10	—	—	2	2	1	—	1	—	4	—	146
67	42	16	17	9	5	6	7	14	22	3	—	2	5	2	2	1	2	8	1	147
16	27	10	4	8	5	7	6	10	18	2	—	1	1	4	1	1	2	5	2	150
113	122	22	53	37	24	18	23	28	18	4	2	4	12	9	5	24	5	25	1	152
24	115	24	9	16	6	2	15	13	13	3	1	4	9	3	—	1	1	8	1	154
58	105	34	15	21	26	5	12	16	22	6	1	10	7	3	3	2	4	18	2	155
51	155	42	38	40	12	10	11	17	16	9	1	2	11	11	2	5	4	19	1	156
57	123	26	30	28	16	7	20	34	32	4	1	5	9	6	6	4	3	13	2	157
17	32	14	6	14	9	8	7	5	6	—	—	—	4	—	4	3	—	4	—	158
14	13	8	1	13	2	2	3	7	6	1	—	—	1	—	1	1	1	—	—	160
9	16	7	8	11	—	1	3	15	12	1	1	—	8	3	—	1	—	4	—	161

Noch: 1. Ergebnisse der Europawahl 2004 nach

Schl. Nr.	Gebiet	Wahlbe- rechtigte	Wähler	Wahlbe- teiligung in %	Ungültige Stimmen		Gültige Stimmen	Von den							
								CSU		SPD		GRÜNE		Sonstige	
					Anzahl	%	Anzahl	Anzahl	%	Anzahl	%	Anzahl	%	Anzahl	%
		1	2	3	4	5	6	7	8	9	10	11	12	13	14

Noch: Mittelfranken

574 Noch: Landkreis Nürnberger Land

164	Winkelhaid	2 971	1 282	43,2	11	0,9	1 271	620	48,8	294	23,1	207	16,3	150	11,8
	Zusammen	127 650	55 596	43,6	495	0,9	55 101	28 031	50,9	11 847	21,5	7 342	13,3	7 881	14,3

575 Landkreis Neustadt a.d.Aisch-Bad Windsheim

112	Bad Windsheim, St	9 182	3 329	36,3	29	0,9	3 300	1 878	56,9	671	20,3	318	9,6	433	13,1
113	Baudenbach, M	907	381	42,0	4	1,0	377	231	61,3	52	13,8	41	10,9	53	14,1
115	Burgbernheim, St	2 378	958	40,3	9	0,9	949	577	60,8	148	15,6	83	8,7	141	14,9
116	Burghaslach, M	1 861	763	41,0	9	1,2	754	494	65,5	105	13,9	64	8,5	91	12,1
117	Dachsbach, M	1 301	528	40,6	2	0,4	526	329	62,5	54	10,3	66	12,5	77	14,6
118	Diespeck	2 782	1 085	39,0	16	1,5	1 069	572	53,5	234	21,9	104	9,7	159	14,9
119	Dietersheim	1 636	665	40,6	6	0,9	659	401	60,8	109	16,5	70	10,6	79	12,0
121	Emskirchen, M	4 677	2 027	43,3	23	1,1	2 004	1 122	56,0	334	16,7	191	9,5	357	17,8
122	Ergersheim	885	404	45,6	2	0,5	403	254	63,0	51	12,7	30	7,4	68	16,9
124	Gallmersgarten	624	286	45,8	5	1,7	282	171	60,6	36	12,8	33	11,7	42	14,9
125	Gerhardshofen	1 775	584	32,9	8	1,4	576	316	54,9	101	17,5	60	10,4	99	17,2
127	Gollhofen	676	266	39,3	3	1,1	263	165	62,7	41	15,6	24	9,1	33	12,5
128	Gutenstetten	1 008	402	39,9	1	0,2	401	207	51,6	56	14,0	78	19,5	60	15,0
129	Hagenbüchach	902	421	46,7	2	0,5	419	231	55,1	74	17,7	39	9,3	75	17,9
130	Hemmersheim	566	303	53,5	1	0,3	302	204	67,5	28	9,3	22	7,3	48	15,9
133	Illesheim	698	310	44,4	2	0,6	308	201	65,3	35	11,4	29	9,4	43	14,0
134	Ippesheim, M	932	322	34,5	1	0,3	321	189	58,9	55	17,1	28	8,7	49	15,3
135	Ipsheim, M	1 626	768	47,2	8	1,0	760	518	68,2	100	13,2	38	5,0	104	13,7
138	Langenfeld	773	305	39,5	8	2,6	297	146	49,2	86	29,0	18	6,1	47	15,8
143	Marktbergel, M	1 293	442	34,2	3	0,7	438	263	60,0	44	10,0	63	14,4	68	15,5
144	Markt Bibart, M	1 537	686	44,6	3	0,4	683	407	59,6	133	19,5	50	7,3	93	13,6
145	Markt Erlbach, M	4 335	1 693	39,1	24	1,4	1 669	925	55,4	313	18,8	167	10,0	264	15,8
146	Markt Nordheim, M	911	462	50,7	2	0,4	459	330	71,9	32	7,0	33	7,2	64	13,9
147	Markt Taschendorf, M	812	331	40,8	9	2,7	322	185	57,5	51	15,8	21	6,5	65	20,2
150	Münchsteinach	1 117	406	36,3	2	0,5	404	205	50,7	77	19,1	41	10,1	81	20,0
152	Neuhof a.d.Zenn, M	1 607	599	37,3	4	0,7	595	340	57,1	90	15,1	51	8,6	114	19,2
153	Neustadt a.d.Aisch, St	9 972	3 874	38,8	50	1,3	3 824	1 980	51,8	826	21,6	434	11,3	584	15,3
155	Oberickelsheim	580	290	50,0	2	0,7	288	175	60,8	31	10,8	36	12,5	46	16,0
156	Obernzen, M	2 055	685	33,3	3	0,4	682	387	56,7	110	16,1	68	10,0	117	17,2
157	Oberscheinfeld, M	1 001	433	43,3	5	1,2	428	292	68,2	44	10,3	28	6,5	64	15,0
161	Scheinfeld, St	3 628	1 391	38,3	13	0,9	1 378	813	59,0	219	15,9	159	11,5	187	13,6
163	Simmershofen	778	413	53,1	3	0,7	410	280	68,3	39	9,5	25	6,1	66	16,1
165	Sugenheim, M	1 864	845	45,3	11	1,3	834	508	60,9	121	14,5	82	9,8	123	14,7
166	Trautskirchen	1 046	316	30,2	1	0,3	315	186	59,0	52	16,5	23	7,3	54	17,1
167	Uehfeld, M	2 132	751	35,2	5	0,7	746	425	57,0	110	14,7	80	10,7	131	17,6
168	Uffenheim, St	4 909	1 892	38,5	28	1,5	1 864	1 098	58,9	353	18,9	172	9,2	241	12,9
179	Weigenheim	778	327	42,0	2	0,6	325	182	56,0	48	14,8	28	8,6	67	20,6
181	Wilhelmsdorf	981	422	43,0	8	1,9	414	266	64,3	51	12,3	29	7,0	68	16,4
	Zusammen	76 525	30 365	39,7	317	1,0	30 048	17 453	58,1	5 114	17,0	2 926	9,7	4 555	15,2

576 Landkreis Roth

111	Abenberg, St	4 207	1 575	37,4	14	0,9	1 561	1 018	65,2	253	16,2	123	7,9	167	10,7
113	Allersberg, M	5 867	2 489	42,4	31	1,2	2 458	1 584	64,4	374	15,2	201	8,2	299	12,2
117	Büchenbach	4 060	1 688	41,6	23	1,4	1 665	858	51,5	341	20,5	218	13,1	248	14,9
121	Georgensgmünd	5 015	2 036	40,6	20	1,0	2 016	1 061	52,6	449	22,3	215	10,7	291	14,4
122	Greding, St	5 346	2 441	45,7	17	0,7	2 424	1 880	77,6	164	6,8	97	4,0	283	11,7
126	Heideck, St	3 672	1 604	43,7	17	1,1	1 587	1 194	75,2	164	10,3	86	5,4	143	9,0
127	Hilpoltstein, St	9 104	3 890	42,7	30	0,8	3 860	2 386	61,8	551	14,3	439	11,4	484	12,5
128	Kammerstein	2 102	909	43,2	13	1,4	896	509	56,8	142	15,8	107	11,9	138	15,4
132	Schwanstetten, M	5 813	2 515	43,3	27	1,1	2 488	1 268	51,0	630	25,3	310	12,5	280	11,3
137	Rednitzhembach	5 426	2 339	43,1	28	1,2	2 311	1 263	54,7	399	17,3	332	14,4	317	13,7
141	Röttenbach	2 069	841	40,6	18	2,1	823	526	63,9	126	15,3	64	7,8	107	13,0
142	Rohr	2 555	1 155	45,2	6	0,5	1 149	768	66,8	157	13,7	100	8,7	124	10,8
143	Roth, St	18 836	7 326	38,9	88	1,2	7 238	3 704	51,2	1 543	21,3	889	12,3	1 102	15,2
147	Spalt, St	3 967	1 606	40,5	11	0,7	1 595	1 075	67,4	198	12,4	152	9,5	170	10,7
148	Thalmässing, M	4 156	1 574	37,9	8	0,5	1 566	981	62,6	209	13,3	153	9,8	223	14,2
151	Wendelstein, M	12 692	5 513	43,4	83	1,5	5 430	2 695	49,6	1 249	23,0	734	13,5	752	13,8
	Zusammen	94 887	39 501	41,6	434	1,1	39 067	22 770	58,3	6 949	17,8	4 220	10,8	5 128	13,1

577 Landkreis Weißenburg-Gunzenhausen

111	Absberg, M	1 037	406	39,2	4	1,0	402	270	67,2	38	9,5	25	6,2	69	17,2
113	Alesheim	766	321	41,9	3	0,9	319	224	70,2	32	10,0	20	6,3	43	13,5
114	Muhr a.See	1 658	697	42,0	6	0,9	691	374	54,1	109	15,8	81	11,7	127	18,4
115	Bergen	828	427	51,6	1	0,2	426	322	75,6	30	7,0	20	4,7	54	12,7
120	Burgsalach	909	411	45,2	4	1,0	407	294	72,2	42	10,3	21	5,2	50	12,3
122	Dittenheim	1 396	633	45,3	8	1,3	624	409	65,5	73	11,7	52	8,3	90	14,4

Regierungsbezirken, Kreisen und Gemeinden

gültigen Stimmen entfielen auf																				Schl. Nr.
davon																				
REP	FDP	ödp	PDS	Tier- schutz	BP	DIE FRAUEN	GRAUE	NPD	PBC	CM	BüSo	ZENT- RUM	Deutsch- land	Unabh.- Kand.	AUF- BRUCH	DKP	DP	FAMILIE	PSG	
Anzahl																				
15	16	17	18	19	20	21	22	23	24	25	26	27	28	29	30	31	32	33	34	

Noch: Mittelfranken

21	41	11	12	10	5	6	9	2	7	1	—	5	3	5	3	1	1	7	—	574
1 208	2 180	663	517	529	385	205	313	397	418	83	22	100	185	100	73	80	66	337	20	164
																				Zus.

575

58	138	62	11	29	12	11	16	28	17	2	1	1	2	1	6	4	7	23	4	112
8	9	9	2	5	1	1	1	6	4	—	—	—	2	1	—	—	—	4	—	113
24	49	11	3	8	3	3	4	5	16	3	—	1	3	3	1	—	—	4	—	115
12	23	6	3	3	7	—	8	4	8	2	—	1	1	1	1	—	1	10	—	116
3	15	12	4	4	1	1	1	13	8	1	—	—	2	3	2	1	1	5	—	117
16	36	32	8	12	9	3	5	17	2	2	—	1	3	2	2	—	—	9	—	118
7	13	16	7	4	3	—	—	4	3	—	1	1	1	3	3	1	1	10	1	119
28	48	153	16	22	10	12	8	15	3	4	—	2	5	6	4	1	1	19	—	121
7	13	12	2	1	2	—	1	3	14	2	—	1	1	1	—	1	2	5	—	122
7	5	9	4	3	—	1	1	2	3	—	1	—	—	1	—	—	3	2	—	124
13	22	8	5	6	2	1	2	8	5	1	1	—	4	3	2	—	3	13	—	125
4	8	7	1	—	3	1	—	2	3	—	—	—	—	—	—	—	—	4	—	127
5	15	10	4	1	2	3	1	4	5	—	—	—	1	—	2	1	1	5	—	128
6	11	26	5	6	5	1	1	6	1	—	—	—	2	1	—	—	2	2	—	129
11	11	11	—	1	2	—	—	3	5	—	—	1	1	—	—	—	2	—	—	130
7	7	9	2	3	2	—	—	6	—	—	—	1	—	1	—	—	2	3	—	133
12	18	7	2	—	—	—	—	3	1	—	1	—	3	—	—	—	1	1	—	134
24	16	30	3	3	2	4	3	8	1	—	—	—	2	2	1	—	2	2	1	135
2	19	10	1	—	2	1	—	4	—	1	—	1	3	2	—	—	—	1	—	138
10	15	10	4	3	1	2	1	6	8	—	2	1	1	1	—	—	—	3	—	143
12	15	14	2	4	6	4	4	11	1	2	1	2	—	1	2	2	—	9	1	144
39	66	42	17	12	9	9	6	15	7	5	—	1	3	5	7	1	3	16	1	145
1	21	12	1	2	1	2	—	6	9	—	—	—	1	—	—	—	2	6	—	146
5	11	3	5	5	4	3	1	7	2	2	—	8	3	—	—	1	1	4	—	147
10	15	11	8	—	1	2	—	9	1	1	—	—	1	1	2	—	—	19	—	150
14	19	33	6	10	5	—	2	4	6	1	—	1	1	1	1	—	1	8	1	152
66	131	127	27	37	23	9	22	59	20	3	1	2	9	10	2	1	8	26	1	153
11	18	2	1	1	1	—	—	1	6	—	—	1	—	—	—	—	—	4	—	155
33	27	16	4	9	4	2	7	4	1	—	—	2	2	—	—	—	1	4	1	156
8	12	13	1	4	8	1	1	4	1	3	—	1	1	—	1	—	—	5	—	157
13	39	29	13	15	7	5	6	15	6	3	1	2	5	2	2	2	3	18	1	161
13	24	9	4	2	2	—	—	3	3	1	—	—	—	1	—	—	—	4	—	163
15	33	21	3	3	5	4	4	11	8	—	—	1	5	1	2	—	—	7	—	165
11	8	9	1	3	2	1	—	2	7	—	—	—	1	2	2	—	1	3	1	166
10	21	16	10	7	6	3	1	27	10	1	—	1	5	1	1	1	—	10	—	167
46	75	22	10	8	16	8	6	11	13	4	1	1	9	1	—	2	4	4	—	168
15	17	5	3	6	7	1	—	3	2	1	—	—	1	—	1	—	1	3	1	179
3	8	26	4	3	1	1	2	3	3	—	—	—	4	1	1	—	1	7	—	181
589	1 051	860	207	245	177	100	115	342	213	45	11	35	88	59	48	19	55	282	14	Zus.

576

30	31	14	12	16	11	8	5	6	6	1	1	2	5	3	2	—	2	11	1	111
41	84	18	13	29	18	9	14	14	2	2	—	1	13	7	6	4	3	20	1	113
37	52	41	13	18	13	4	8	12	13	4	2	1	6	5	2	—	—	14	3	117
46	76	34	19	16	13	5	14	15	10	—	3	1	7	3	9	2	2	15	1	121
41	79	31	16	16	32	4	9	11	7	7	1	1	4	4	3	—	4	12	1	122
16	36	11	10	11	7	3	11	7	2	1	—	2	6	2	1	—	4	12	1	126
66	136	61	37	29	18	14	14	21	17	7	4	7	10	6	3	2	4	24	4	127
26	40	10	3	13	6	3	—	3	13	1	—	1	1	3	3	—	3	9	—	128
29	83	22	17	25	13	8	22	15	12	2	—	6	8	4	1	1	2	10	—	132
42	81	28	24	22	13	12	17	14	23	3	—	6	12	9	1	2	2	5	1	137
16	30	12	3	11	2	3	5	1	7	2	—	2	1	2	2	—	3	5	—	141
22	33	9	1	16	3	4	2	12	8	1	—	1	4	2	1	1	1	3	—	142
137	282	86	78	90	49	40	60	56	44	10	6	11	30	20	7	6	15	66	9	143
39	41	15	14	9	11	1	7	6	3	—	—	1	6	4	5	1	2	5	—	147
21	59	40	16	8	9	6	11	12	13	4	2	—	1	2	1	—	3	13	2	148
72	258	49	49	66	24	13	53	35	22	5	3	23	26	11	3	3	2	34	1	151
681	1 401	481	325	395	242	137	252	240	202	50	22	66	140	87	50	22	52	258	25	Zus.

577

11	12	5	3	8	3	2	1	1	12	1	—	—	2	—	2	1	1	4	—	111
4	5	12	2	3	6	1	1	—	3	1	—	—	—	—	—	—	1	4	—	113
23	41	20	2	8	3	6	3	4	8	—	1	—	1	1	1	—	—	5	—	114
9	11	12	4	—	6	1	2	1	1	1	—	—	1	—	2	—	—	2	1	115
4	13	15	2	2	5	—	—	—	1	1	—	—	1	—	—	—	—	6	—	120
22	21	14	5	3	3	4	4	—	4	2	—	—	3	1	—	—	—	4	—	122

Noch: 1. Ergebnisse der Europawahl 2004 nach

Schl. Nr.	Gebiet	Wahlbe- rechtigte	Wähler	Wahlbe- teiligung in %	Ungültige Stimmen		Gültige Stimmen	Von den							
								CSU		SPD		GRÜNE		Sonstige	
					Anzahl	%	Anzahl	Anzahl	%	Anzahl	%	Anzahl	%	Anzahl	%
		1	2	3	4	5	6	7	8	9	10	11	12	13	14

Noch: Mittelfranken

577 Noch: Landkreis Weißenburg-Gunzenhausen

125	Ellingen, St	2 830	1 292	45,7	14	1,1	1 278	823	64,4	232	18,2	87	6,8	136	10,6
127	Ettenstatt	689	334	48,5	4	1,2	330	252	76,4	31	9,4	17	5,2	30	9,1
133	Gnotzheim, M	646	313	48,5	1	0,3	312	240	76,9	18	5,8	19	6,1	35	11,2
136	Gunzenhausen, St	12 823	5 459	42,6	59	1,1	5 400	3 277	60,7	871	16,1	451	8,4	801	14,8
138	Haundorf	2 017	811	40,2	7	0,9	804	505	62,8	94	11,7	49	6,1	156	19,4
140	Heidenheim, M	2 042	1 167	57,1	29	2,5	1 138	822	72,2	77	6,8	56	4,9	183	16,1
141	Höttingen	934	474	50,7	2	0,4	472	327	69,3	53	11,2	29	6,1	63	13,3
148	Langenaltheim	1 824	587	32,2	4	0,7	583	336	57,6	106	18,2	48	8,2	93	16,0
149	Markt Berolzheim, M	1 056	408	38,6	—	—	408	197	48,3	82	20,1	59	14,5	70	17,2
150	Meinheim	654	294	45,0	—	—	294	197	67,0	20	6,8	34	11,6	43	14,6
151	Nennslingen, M	1 119	419	37,4	7	1,7	412	284	68,9	35	8,5	27	6,6	66	16,0
158	Pappenheim, St	3 240	1 350	41,7	18	1,3	1 332	795	59,7	252	18,9	101	7,6	184	13,8
159	Pföfeld	1 141	453	39,7	4	0,9	449	292	65,0	55	12,2	44	9,8	58	12,9
161	Pleinfeld, M	5 747	2 505	43,6	33	1,3	2 472	1 644	66,5	323	13,1	188	7,6	317	12,8
162	Polsingen	1 504	474	31,5	6	1,3	468	323	69,0	35	7,5	47	10,0	63	13,5
163	Raitenbuch	906	374	41,3	2	0,5	372	287	77,2	13	3,5	19	5,1	53	14,2
168	Solnhofen	1 302	505	38,8	3	0,6	502	273	54,4	138	27,5	49	9,8	42	8,4
172	Theilenhofen	873	371	42,5	2	0,5	369	247	66,9	38	10,3	38	10,3	46	12,5
173	Treuchtlingen, St	9 932	3 723	37,5	40	1,1	3 683	2 086	56,6	801	21,7	292	7,9	504	13,7
177	Weißenburg i.Bay., GKSt	13 613	5 650	41,5	64	1,1	5 586	3 144	56,3	1 070	19,2	615	11,0	757	13,6
179	Westheim	982	449	45,7	4	0,9	445	327	73,5	22	4,9	34	7,6	62	13,9
	Zusammen	72 468	30 307	41,8	329	1,1	29 978	18 571	61,9	4 690	15,6	2 522	8,4	4 195	14,0
	Landkreise zusammen	695 478	290 233	41,7	2 924	1,0	287 309	159 538	55,5	52 641	18,3	33 339	11,6	41 791	14,5

Regierungsbezirken, Kreisen und Gemeinden

gültigen Stimmen entfielen auf																			Schl. Nr.	
davon																				
REP	FDP	ödp	PDS	Tier- schutz	BP	DIE FRAUEN	GRAUE	NPD	PBC	CM	BüSo	ZENT- RUM	Deutsch- land	Unabh. Kand.	AUF- BRUCH	DKP	DP	FAMILIE		PSG
Anzahl																				
15	16	17	18	19	20	21	22	23	24	25	26	27	28	29	30	31	32	33		34

Noch: Mittelfranken

577

18	29	28	11	8	4	5	6	7	7	3	—	1	2	1	—	—	1	4	1	125
1	4	19	—	1	—	—	—	1	1	1	—	—	1	1	—	—	—	—	—	127
8	5	11	2	—	2	2	—	2	—	1	—	—	—	—	—	—	—	1	1	133
122	175	168	30	33	34	16	37	26	63	13	3	3	7	13	9	7	10	29	3	136
45	28	16	6	12	5	1	3	4	18	2	1	2	2	1	—	—	3	7	—	138
27	25	68	5	10	3	2	4	5	11	—	2	—	4	2	3	—	—	12	—	140
8	11	18	3	5	4	—	—	2	4	3	—	—	3	1	—	—	—	1	—	141
22	22	8	5	4	8	1	3	4	3	1	1	—	2	—	—	1	—	8	—	148
9	14	18	2	6	1	2	1	4	4	1	—	1	2	—	1	—	—	4	—	149
1	4	13	2	1	4	2	1	1	10	—	—	—	1	1	1	—	—	1	—	150
6	15	12	5	4	5	1	2	4	1	3	1	—	3	1	—	—	—	3	—	151
46	31	39	11	11	10	4	3	10	3	3	—	2	3	3	—	1	—	4	—	158
16	13	12	1	—	2	4	—	1	3	1	—	—	—	1	1	—	—	3	—	159
43	77	63	18	14	11	9	7	25	5	4	—	3	8	6	7	3	4	8	2	161
13	11	13	1	3	3	2	—	3	2	1	5	—	—	—	1	—	—	5	—	162
3	7	24	1	2	4	1	—	1	1	2	—	1	—	1	—	—	—	5	—	163
2	10	7	7	7	3	—	1	—	1	1	—	—	—	—	—	—	—	3	—	168
6	11	16	4	1	—	1	—	—	3	1	—	—	1	1	—	—	1	—	—	172
108	82	103	38	25	28	13	16	11	23	1	1	7	18	5	6	—	4	14	1	173
108	166	170	70	37	19	19	20	28	30	4	2	7	23	7	5	10	2	26	4	177
8	7	21	3	1	—	3	—	4	6	—	—	2	1	1	1	—	1	3	—	179
693	850	925	243	209	176	102	115	149	228	52	17	29	89	48	40	23	28	166	13	Zus.
6 319	10 888	5 223	2 477	2 548	1 732	1 072	1 578	2 091	2 128	466	151	354	1 023	576	404	217	428	1 985	131	Lkr

Noch: 1. Ergebnisse der Europawahl 2004 nach

Schl. Nr.	Gebiet	Wahlbe- rechtigte	Wähler	Wahlbe- teiligung in %	Ungültige Stimmen		Gültige Stimmen	Von den							
								CSU		SPD		GRÜNE		Sonstige	
					Anzahl	%	Anzahl	Anzahl	%	Anzahl	%	Anzahl	%	Anzahl	%
		1	2	3	4	5	6	7	8	9	10	11	12	13	14

Unterfranken

Kreisfreie Städte

661	Aschaffenburg	49 786	16 558	33,3	262	1,6	16 296	8 619	52,9	2 663	16,3	2 285	14,0	2 729	16,7
662	Schweinfurt	40 029	14 054	35,1	183	1,3	13 871	7 101	51,2	3 282	23,7	1 177	8,5	2 311	16,7
663	Würzburg	98 542	40 581	41,2	394	1,0	40 187	17 447	43,4	6 433	16,0	8 517	21,2	7 790	19,4
	Kreisfreie Städte zusammen	188 357	71 193	37,8	839	1,2	70 354	33 167	47,1	12 378	17,6	11 979	17,0	12 830	18,2

671 Landkreis Aschaffenburg

111	Alzenau i.UFr., St	14 164	6 358	44,9	109	1,7	6 249	3 524	56,4	940	15,0	768	12,3	1 017	16,3
112	Bessenbach	4 434	1 572	35,5	21	1,3	1 551	966	62,3	208	13,4	150	9,7	227	14,6
113	Blankenbach	1 158	445	38,4	7	1,6	438	276	63,0	55	12,6	42	9,6	65	14,8
114	Karlstein a.Main	6 206	2 756	44,4	57	2,1	2 699	1 575	58,4	447	16,6	320	11,9	357	13,2
119	Geiselbach	1 595	630	39,5	15	2,4	615	392	63,7	73	11,9	69	11,2	81	13,2
120	Glattbach	2 824	1 133	40,1	22	1,9	1 111	669	60,2	139	12,5	140	12,6	163	14,7
121	Goldbach, M	7 700	3 076	39,9	30	1,0	3 046	1 879	61,7	414	13,6	322	10,6	431	14,1
122	Großostheim, M	11 736	4 353	37,1	84	1,9	4 269	2 427	56,9	697	16,3	467	10,9	678	15,9
124	Haibach	6 589	2 756	41,8	54	2,0	2 702	1 476	54,6	460	17,0	254	9,4	512	18,9
126	Heigenbrücken	1 835	794	43,3	21	2,6	773	471	60,9	150	19,4	56	7,2	96	12,4
127	Heimbuchenthal	1 753	549	31,3	6	1,1	543	343	63,2	78	14,4	34	6,3	88	16,2
128	Heinrichsthal	727	254	34,9	10	3,9	244	161	66,0	39	16,0	20	8,2	24	9,8
130	Hösbach, M	10 286	3 830	37,2	44	1,1	3 786	2 299	60,7	556	14,7	436	11,5	495	13,1
133	Johannesberg	3 066	1 357	44,3	17	1,3	1 340	799	59,6	146	10,9	183	13,7	212	15,8
134	Kahl a.Main	5 614	2 557	45,5	56	2,2	2 501	1 332	53,3	475	19,0	265	10,6	429	17,2
135	Kleinkahl	1 437	499	34,7	13	2,6	486	339	69,8	31	6,4	30	6,2	86	17,7
136	Kleinostheim	6 057	2 561	42,3	61	2,4	2 500	1 407	56,3	394	15,8	291	11,6	408	16,3
138	Krombach	1 683	566	33,6	12	2,1	554	356	64,3	60	10,8	53	9,6	85	15,3
139	Laufach	3 786	1 555	41,1	19	1,2	1 536	901	58,7	222	14,5	153	10,0	260	16,9
140	Mainaschaff	6 094	2 043	33,5	28	1,4	2 015	1 070	53,1	379	18,8	221	11,0	345	17,1
141	Mespelbrunn	1 797	558	31,1	5	0,9	553	390	70,5	48	8,7	31	5,6	84	15,2
143	Mömbris, M	9 567	5 351	55,9	196	3,7	5 155	3 379	65,5	584	11,3	397	7,7	795	15,4
148	Rothenbuch	1 418	560	39,5	15	2,7	545	227	41,7	193	35,4	41	7,5	84	15,4
150	Sailauf	2 933	1 015	34,6	10	1,0	1 005	569	56,6	178	17,7	116	11,5	142	14,1
152	Schöllkrippen, M	2 903	1 155	39,8	20	1,7	1 135	711	62,6	98	8,6	151	13,3	175	15,4
153	Sommerkahl	908	320	35,2	9	2,8	311	193	62,1	38	12,2	36	11,6	44	14,1
155	Stockstadt a.Main, M	5 265	1 937	36,8	43	2,2	1 894	1 004	53,0	424	22,4	155	8,2	311	16,4
156	Waldaschaff	2 913	1 135	39,0	19	1,7	1 116	600	53,8	240	21,5	84	7,5	192	17,2
157	Weibersbrunn	1 583	517	32,7	9	1,7	508	310	61,0	112	22,0	24	4,7	62	12,2
159	Westerngrund	1 498	442	29,5	2	0,5	440	322	73,2	38	8,6	35	8,0	45	10,2
160	Dammbach	1 474	458	31,1	8	1,7	450	308	68,4	57	12,7	14	3,1	71	15,8
162	Wiesen	885	385	43,5	10	2,6	375	227	60,5	47	12,5	43	11,5	58	15,5
	Zusammen	131 888	53 477	40,5	1 032	1,9	52 445	30 902	58,9	8 020	15,3	5 401	10,3	8 122	15,5

672 Landkreis Bad Kissingen

111	Aura a.d.Saale	666	282	42,3	2	0,7	280	177	63,2	24	8,6	25	8,9	54	19,3
112	Bad Bocklet, M	3 638	1 413	38,8	17	1,2	1 396	884	63,3	176	12,6	77	5,5	259	18,6
113	Bad Brückenau, St	5 538	3 215	58,1	88	2,7	3 127	1 922	61,5	370	11,8	254	8,1	581	18,6
114	Bad Kissingen, GKSt	18 004	7 223	40,1	102	1,4	7 121	4 374	61,4	1 037	14,6	533	7,5	1 177	16,5
117	Burkardroth, M	6 352	2 250	35,4	31	1,4	2 219	1 583	71,3	169	7,6	71	3,2	396	17,8
121	Elfershausen, M	2 421	1 021	42,2	18	1,8	1 003	607	60,5	133	13,3	106	10,6	157	15,7
122	Euerdorf, M	1 330	550	41,4	8	1,5	542	350	64,6	72	13,3	48	8,9	72	13,3
124	Fuchsstadt	1 386	566	40,8	3	0,5	563	399	70,9	41	7,3	53	9,4	70	12,4
126	Geroda, M	757	319	42,1	1	0,3	318	190	59,7	37	11,6	27	8,5	64	20,1
127	Hammelburg, St	9 300	3 823	41,1	37	1,0	3 786	2 509	66,3	449	11,9	352	9,3	476	12,6
131	Maßbach, M	3 738	1 941	51,9	36	1,9	1 905	996	52,3	405	21,3	149	7,8	355	18,6
134	Motten	1 431	636	44,4	5	0,8	631	483	76,5	38	6,0	31	4,9	79	12,5
135	Münnerstadt, St	6 495	2 719	41,9	29	1,1	2 690	1 764	65,6	320	11,9	233	8,7	373	13,9
136	Nüdlingen	3 246	1 177	36,3	30	2,5	1 147	692	60,3	191	16,7	80	7,0	184	16,0
138	Oberleichtersbach	1 592	721	45,3	7	1,0	714	514	72,0	46	6,4	56	7,8	98	13,7
139	Oberthulba, M	3 979	1 698	42,7	22	1,3	1 676	1 180	70,4	166	9,9	113	6,7	217	12,9
140	Oerlenbach	4 054	1 578	38,9	15	1,0	1 563	1 048	67,1	168	10,7	122	7,8	225	14,4
142	Ramsthal	957	369	38,6	1	0,3	368	235	63,9	52	14,1	23	6,3	58	15,8
143	Rannungen	979	582	59,4	6	1,0	576	415	72,0	40	6,9	48	8,3	73	12,7
145	Riedenberg	836	371	44,4	1	0,3	370	286	77,3	24	6,5	19	5,1	41	11,1
149	Schondra, M	1 308	586	44,8	3	0,5	583	451	77,4	29	5,0	29	5,0	74	12,7
155	Sulzthal, M	714	329	46,1	2	0,6	327	196	59,9	49	15,0	40	12,2	42	12,8
157	Thundorf i.UFr.	876	447	51,0	5	1,1	442	313	70,8	35	7,9	26	5,9	68	15,4
161	Wartmannsroth	1 850	810	43,8	8	1,0	802	565	70,4	85	10,6	51	6,4	101	12,6
163	Wildflecken, M	2 604	873	33,5	12	1,4	861	621	72,1	78	9,1	39	4,5	123	14,3
166	Zeitlofs, M	1 773	684	38,6	8	1,2	676	352	52,1	117	17,3	52	7,7	155	22,9
	Zusammen	85 824	36 183	42,2	497	1,4	35 686	23 106	64,7	4 351	12,2	2 657	7,4	5 572	15,6

Regierungsbezirken, Kreisen und Gemeinden

gültigen Stimmen entfielen auf																				Schl. Nr.
davon																				
REP	FDP	ödp	PDS	Tier- schutz	BP	DIE FRAUEN	GRAUE	NPD	PBC	CM	BüSo	ZENT- RUM	Deutsch- land	Unabh. Kand.	AUF- BRUCH	DKP	DP	FAMILIE	PSG	
Anzahl																				
15	16	17	18	19	20	21	22	23	24	25	26	27	28	29	30	31	32	33	34	

Unterfranken

392	993	200	281	127	58	84	146	75	23	40	10	12	73	41	20	19	27	103	5	661
591	556	214	167	105	54	49	130	97	48	35	3	10	78	25	13	10	34	76	16	662
1 833	2 425	1 107	579	353	125	165	310	89	136	60	20	35	115	76	55	30	41	211	25	663
2 816	3 974	1 521	1 027	585	237	298	586	261	207	135	33	57	266	142	88	59	102	390	46	Zus.

671

130	437	39	58	71	28	32	46	14	5	17	3	10	38	18	11	5	4	49	2	111
58	54	18	17	12	7	8	9	7	4	3	—	2	1	4	1	—	1	20	1	112
16	14	1	6	5	1	—	8	2	1	—	—	1	2	3	1	—	2	2	—	113
55	111	13	17	35	19	11	18	14	5	4	1	4	11	3	1	2	1	30	2	114
19	16	8	5	5	5	—	3	—	—	3	—	—	—	1	2	1	—	12	1	119
23	65	12	13	10	5	4	4	2	—	1	—	1	6	—	7	—	—	10	—	120
39	182	42	32	26	11	16	12	6	4	14	1	1	14	6	2	2	3	17	1	121
175	170	54	37	44	22	14	25	26	3	6	4	3	35	10	4	2	11	28	5	122
101	172	37	17	30	25	10	23	12	1	15	3	3	6	13	7	2	10	25	—	124
23	22	14	5	5	3	4	4	2	—	2	—	—	1	4	1	—	—	5	1	126
15	21	12	12	5	5	5	5	2	—	—	—	—	3	1	—	—	—	2	—	127
6	6	2	2	1	3	—	—	1	—	—	—	—	—	—	1	—	—	2	—	128
77	172	50	34	32	12	17	13	7	1	11	—	5	17	8	3	2	7	26	1	130
36	65	21	11	12	2	4	4	5	2	5	4	3	7	7	2	2	4	15	1	133
58	124	17	34	45	15	16	29	9	2	9	3	4	13	4	13	1	8	24	1	134
29	18	5	1	7	3	5	3	1	—	1	1	—	1	1	1	—	2	6	1	135
45	185	16	18	34	5	10	19	12	1	6	—	1	19	7	2	2	2	23	1	136
11	21	8	3	7	6	3	5	1	—	3	—	1	5	2	—	1	2	6	—	138
88	71	16	13	10	4	10	5	8	—	6	—	3	6	9	2	—	1	8	—	139
48	98	20	28	33	6	5	17	22	2	18	2	—	12	2	5	4	4	18	1	140
31	22	13	7	2	—	2	2	1	—	1	—	—	1	—	—	—	—	2	—	141
205	211	58	37	47	24	21	16	15	4	26	4	3	21	12	14	7	7	61	2	143
22	18	8	8	7	2	—	1	2	—	3	—	—	1	3	—	—	—	9	—	148
37	33	15	10	7	5	3	4	2	—	3	—	1	8	2	—	—	2	10	—	150
28	58	15	17	9	7	4	10	2	—	6	1	—	6	2	—	1	1	7	1	152
6	13	6	5	1	2	—	3	1	1	—	—	1	—	—	—	—	—	5	—	153
56	81	50	10	20	7	11	13	5	4	6	—	1	14	2	1	—	10	18	2	155
77	41	12	7	4	5	5	8	9	2	—	1	—	5	4	1	2	1	5	3	156
17	11	2	2	6	2	1	2	1	1	—	—	—	2	1	—	9	1	4	—	157
12	11	1	5	2	5	—	2	—	1	1	—	—	—	1	—	—	—	4	—	159
24	13	3	5	3	—	3	6	—	—	1	—	—	4	4	—	—	—	3	2	160
7	15	5	2	4	5	3	3	—	—	1	—	—	3	—	—	—	1	9	—	162
1 574	2 551	593	478	541	251	227	322	191	44	172	28	48	262	134	82	45	85	465	29	Zus.

672

15	12	5	1	1	1	1	—	3	—	2	—	—	1	3	2	2	2	3	—	111
62	59	36	8	9	12	7	5	8	3	10	3	5	7	5	—	—	5	12	3	112
135	134	51	24	40	21	15	34	7	23	9	5	2	30	4	4	2	9	30	2	113
211	390	114	54	74	35	31	63	37	18	29	3	3	43	7	2	5	17	33	8	114
120	68	97	8	11	12	3	4	10	3	9	1	3	16	7	—	1	2	18	3	117
37	31	22	3	15	7	4	6	4	5	—	—	3	—	5	1	—	2	12	—	121
15	13	9	3	3	5	2	1	1	—	4	1	—	7	—	1	—	—	6	1	122
12	20	12	—	1	1	3	1	5	6	1	—	—	—	2	1	—	—	5	—	124
19	9	4	2	1	6	4	2	2	—	2	—	2	4	1	1	1	1	2	1	126
88	114	62	23	20	16	18	16	13	25	8	2	6	26	5	2	4	7	20	1	127
88	85	44	13	17	12	8	5	16	4	5	—	2	17	7	2	—	11	19	—	131
18	28	4	5	5	3	—	4	2	—	—	1	—	1	2	1	—	1	4	—	134
108	65	34	20	25	12	10	12	8	5	8	3	5	24	4	4	1	2	18	5	135
50	41	18	11	18	4	4	1	7	3	4	1	4	11	1	—	1	1	4	—	136
22	28	10	8	5	2	3	2	1	5	2	—	—	7	—	—	—	1	2	—	138
50	66	12	6	11	16	8	5	3	7	—	4	1	12	1	6	1	2	6	—	139
60	54	18	9	12	9	9	7	6	6	1	1	2	8	2	4	1	—	16	—	140
23	7	5	—	2	2	2	5	3	1	1	—	—	4	1	1	—	—	1	—	142
15	23	8	—	7	1	1	1	—	1	4	—	—	3	—	1	1	—	7	—	143
12	4	5	1	4	2	—	1	1	2	2	—	—	—	3	—	—	—	4	—	145
24	12	13	1	1	2	1	2	3	6	1	—	—	1	1	2	—	—	4	—	149
10	11	6	1	—	—	1	1	3	2	—	—	—	1	2	—	1	—	3	—	155
16	6	15	3	1	1	2	1	6	5	2	—	1	6	—	—	—	—	3	—	157
35	16	4	8	9	3	2	5	2	2	2	1	—	5	1	1	—	1	4	—	161
14	29	24	7	6	9	3	6	2	2	2	1	1	6	—	1	—	2	6	2	163
46	23	32	5	4	9	4	3	4	8	2	1	—	6	1	—	1	—	6	—	166
1 305	1 348	664	224	302	203	146	193	157	142	110	28	40	246	65	37	22	66	248	26	Zus.

Noch: 1. Ergebnisse der Europawahl 2004 nach

Schl. Nr.	Gebiet	Wahlbe- rechtigte	Wähler	Wahlbe- teiligung in %	Ungültige Stimmen		Gültige Stimmen	Von den							
								CSU		SPD		GRÜNE		Sonstige	
					Anzahl	%	Anzahl	Anzahl	%	Anzahl	%	Anzahl	%	Anzahl	%
		1	2	3	4	5	6	7	8	9	10	11	12	13	14

Noch: Unterfranken

673 Landkreis Rhön-Grabfeld

113	Aubstadt	620	176	28,4	3	1,7	174	94	54,0	31	17,8	11	6,3	38	21,8
114	Bad Neustadt a.d.Saale, St	11 963	4 394	36,7	54	1,2	4 340	2 655	61,2	635	14,6	460	10,6	590	13,6
116	Bastheim	1 814	792	43,7	18	2,3	774	560	72,4	68	8,8	58	7,5	88	11,4
117	Bischofsheim a.d.Rhön, St	3 993	2 906	72,8	99	3,4	2 807	2 093	74,6	245	8,7	90	3,2	379	13,5
123	Fladungen, St	1 825	806	44,2	3	0,4	803	579	72,1	78	9,7	37	4,6	109	13,6
126	Großbardorf	726	322	44,4	4	1,2	319	204	63,9	24	7,5	28	8,8	63	19,7
127	Großleibstadt	964	470	48,8	3	0,6	467	354	75,8	40	8,6	22	4,7	51	10,9
129	Hausen	591	270	45,7	4	1,5	267	198	74,2	16	6,0	8	3,0	45	16,9
130	Hendungen	814	372	45,7	8	2,2	364	233	64,0	20	5,5	26	7,1	85	23,4
131	Herbstadt	527	262	49,7	3	1,1	258	191	74,0	23	8,9	5	1,9	39	15,1
133	Heustreu	1 052	390	37,1	9	2,3	381	261	68,5	42	11,0	24	6,3	54	14,2
134	Höchheim	1 026	427	41,6	12	2,8	415	281	67,7	49	11,8	32	7,7	53	12,8
135	Hohenroth	2 760	1 001	36,3	14	1,4	987	659	66,8	102	10,3	84	8,5	142	14,4
136	Hollstadt	1 260	589	46,7	6	1,0	583	427	73,2	47	8,1	26	4,5	83	14,2
141	Bad Königshofen i.Grabfeld, St	4 729	1 881	39,8	15	0,8	1 866	1 221	65,4	196	10,5	126	6,8	323	17,3
142	Mellrichstadt, St	4 827	1 988	41,2	18	0,9	1 970	1 324	67,2	230	11,7	119	6,0	297	15,1
146	Niederlauer	1 375	451	32,8	2	0,4	449	303	67,5	42	9,4	34	7,6	70	15,6
147	Nordheim v.d.Rhön	947	368	38,9	1	0,3	366	254	69,4	40	10,9	21	5,7	51	13,9
149	Oberelsbach, M	2 296	1 783	77,7	81	4,5	1 702	1 324	77,8	120	7,1	57	3,3	201	11,8
151	Oberstreu	1 254	567	45,2	7	1,2	560	409	73,0	43	7,7	36	6,4	72	12,9
153	Ostheim v.d.Rhön, St	2 929	1 052	35,9	17	1,6	1 035	567	54,8	238	23,0	71	6,9	159	15,4
156	Rödelmaier	730	255	34,9	5	2,0	250	144	57,6	38	15,2	27	10,8	41	16,4
160	Saal a.d.Saale, M	1 279	504	39,4	3	0,6	501	325	64,9	67	13,4	34	6,8	75	15,0
161	Salz	1 696	721	42,5	6	0,8	715	451	63,1	97	13,6	78	10,9	89	12,4
162	Sandberg	2 297	700	30,5	8	1,1	692	505	73,0	39	5,6	42	6,1	106	15,3
163	Schönau a.d.Brend	1 099	473	43,0	3	0,6	470	342	72,8	25	5,3	33	7,0	70	14,9
167	Sondheim v.d.Rhön	832	313	37,6	2	0,6	311	190	61,1	53	17,0	12	3,9	56	18,0
170	Stockheim	873	328	37,6	5	1,5	323	233	72,1	34	10,5	16	5,0	40	12,4
171	Strahlungen	712	260	36,5	—	—	260	200	76,9	17	6,5	15	5,8	28	10,8
172	Sulzdorf a.d.Lederhecke	1 022	463	45,3	4	0,9	458	292	63,8	65	14,2	28	6,1	73	15,9
173	Sulzfeld	1 352	515	38,1	10	1,9	505	372	73,7	33	6,5	27	5,3	73	14,5
174	Trappstadt, M	833	302	36,3	3	1,0	299	254	84,9	16	5,4	4	1,3	25	8,4
175	Unsleben	747	345	46,2	1	0,3	344	234	68,0	26	7,6	51	14,8	33	9,6
182	Willmars	472	181	38,3	2	1,1	179	90	50,3	33	18,4	19	10,6	37	20,7
183	Wollbach	992	489	49,3	1	0,2	488	353	72,3	33	6,8	39	8,0	63	12,9
184	Wülfershausen a.d.Saale	1 170	445	38,0	1	0,2	444	334	75,2	35	7,9	30	6,8	45	10,1
186	Burglauer	1 291	507	39,3	4	0,8	503	385	76,5	44	8,7	31	6,2	43	8,5
	Zusammen	65 689	28 068	42,7	439	1,6	27 629	18 895	68,4	2 984	10,8	1 861	6,7	3 889	14,1

674 Landkreis Haßberge

111	Aidhausen	1 473	608	41,3	12	2,0	596	415	69,6	55	9,2	20	3,4	106	17,8
118	Breitbrunn	833	272	32,7	5	1,8	268	175	65,3	35	13,1	13	4,9	45	16,8
120	Bundorf	788	347	44,0	5	1,4	342	231	67,5	37	10,8	18	5,3	56	16,4
121	Burgpreppach, M	1 188	557	46,9	7	1,3	550	346	62,9	71	12,9	16	2,9	117	21,3
129	Ebelsbach	3 066	1 242	40,5	15	1,2	1 226	714	58,2	232	18,9	92	7,5	188	15,3
130	Ebern, St	5 874	2 597	44,2	32	1,2	2 565	1 505	58,7	476	18,6	204	8,0	380	14,8
133	Eltmann, St	4 301	1 774	41,2	21	1,2	1 753	1 062	60,6	305	17,4	108	6,2	278	15,9
139	Gädheim	1 001	463	46,3	6	1,3	457	289	63,2	72	15,8	23	5,0	73	16,0
147	Haßfurt, St	10 419	3 982	38,2	54	1,4	3 928	2 272	57,8	609	15,5	389	9,9	658	16,8
149	Hofheim i.UFr., St	4 129	1 646	39,9	14	0,9	1 632	945	57,9	220	13,5	130	8,0	337	20,6
153	Riedbach	1 379	622	45,1	3	0,5	619	447	72,2	44	7,1	27	4,4	101	16,3
159	Oberaurach	3 224	1 276	39,6	28	2,2	1 248	749	60,0	198	15,9	68	5,4	233	18,7
160	Kirchlauter	1 141	502	44,0	17	3,4	485	317	65,4	78	16,1	18	3,7	72	14,8
163	Knetzgau	5 015	1 863	37,1	40	2,1	1 823	1 211	66,4	147	8,1	86	4,7	379	20,8
164	Königsberg i.Bay., St	3 019	1 245	41,2	8	0,6	1 237	620	50,1	262	21,2	124	10,0	231	18,7
171	Maroldsweisach, M	3 001	1 117	37,2	22	2,0	1 095	576	52,6	281	25,7	70	6,4	168	15,3
180	Theres	2 215	1 014	45,8	13	1,3	1 001	597	59,6	155	15,5	67	6,7	182	18,2
184	Pfarrweisach	1 263	512	40,5	4	0,8	508	291	57,3	60	11,8	33	6,5	124	24,4
187	Rauhenebrach	2 486	981	39,5	11	1,1	970	650	67,0	83	8,6	35	3,6	202	20,8
190	Rentweinsdorf, M	1 244	507	40,8	5	1,0	502	268	53,4	99	19,7	30	6,0	105	20,9
195	Sand a.Main	2 457	899	36,6	7	0,8	892	584	65,5	132	14,8	47	5,3	129	14,5
201	Stettfeld	966	322	33,3	4	1,2	318	208	65,4	42	13,2	20	6,3	48	15,1
210	Untermerzbach	1 394	536	38,5	23	4,3	513	253	49,3	128	25,0	40	7,8	92	17,9
219	Wonfurt	1 480	649	43,9	8	1,2	641	391	61,0	88	13,7	57	8,9	105	16,4
221	Zeil a.Main, St	4 593	1 952	42,5	26	1,3	1 926	1 126	58,5	335	17,4	151	7,8	314	16,3
223	Ermershausen	478	195	40,8	—	—	195	128	65,6	28	14,4	15	7,7	24	12,3
	Zusammen	68 427	27 680	40,5	390	1,4	27 290	16 370	60,0	4 272	15,7	1 901	7,0	4 747	17,4

675 Landkreis Kitzingen

111	Abtswind, M	623	228	36,6	1	0,4	227	146	64,3	27	11,9	10	4,4	44	19,4
112	Albertshofen	1 653	655	39,6	5	0,8	650	337	51,8	139	21,4	54	8,3	120	18,5

Regierungsbezirken, Kreisen und Gemeinden

gültigen Stimmen entfielen auf																			Schl. Nr.	
davon																				
REP	FDP	ödp	PDS	Tier- schutz	BP	DIE FRAUEN	GRAUE	NPD	PBC	CM	BüSo	ZENT- RUM	Deutsch- land	Unabh. Kand.	AUF- BRUCH	DKP	DP	FAMILIE		PSG
Anzahl																				
15	16	17	18	19	20	21	22	23	24	25	26	27	28	29	30	31	32	33		34

Noch: Unterfranken

673

17	3	1	3	3	1	1	2	-	2	-	-	-	1	-	1	-	-	3	-	113
111	185	58	21	23	27	18	26	22	9	16	2	3	13	9	9	3	9	19	7	114
10	18	9	3	8	3	6	2	3	1	1	-	-	6	-	1	2	2	12	1	116
92	90	15	20	22	15	19	8	11	13	7	-	5	19	2	4	2	8	25	2	117
33	22	6	1	3	4	3	4	5	2	3	-	2	7	1	2	2	5	4	-	123
15	16	5	1	2	6	5	-	1	1	3	-	-	2	1	-	1	2	2	-	126
14	6	2	2	3	3	2	-	-	4	1	-	-	3	-	-	-	2	9	-	127
16	4	-	2	4	-	1	3	3	-	2	1	-	4	1	3	-	-	1	-	129
22	16	3	4	6	3	5	2	3	2	6	-	5	3	-	-	-	-	5	-	130
15	9	-	-	-	2	2	2	3	-	-	-	-	6	-	-	-	-	-	-	131
14	10	1	7	2	-	-	4	-	-	1	-	-	3	1	2	3	1	5	-	133
16	15	2	3	2	2	-	1	3	1	1	-	-	-	1	1	-	-	5	-	134
28	33	19	9	4	5	2	8	5	1	5	4	1	6	1	1	-	2	6	2	135
13	13	21	3	5	10	4	4	-	3	1	-	-	1	-	1	-	1	2	1	136
64	102	23	12	24	16	13	13	10	3	5	-	1	15	1	3	1	5	12	-	141
86	93	13	10	9	11	10	9	13	7	2	1	1	10	2	-	2	6	11	1	142
18	25	3	3	2	4	1	1	2	1	-	-	-	5	2	-	-	-	3	-	146
13	16	2	3	4	-	2	2	3	-	2	-	-	2	-	-	-	1	1	-	147
64	42	8	8	13	8	4	4	10	3	7	-	-	12	3	-	1	6	8	-	149
10	16	4	4	5	3	1	2	4	2	1	-	1	5	1	1	-	2	9	1	151
36	58	5	13	6	3	2	5	9	2	2	-	5	3	1	1	1	2	5	-	153
5	9	5	4	1	-	2	1	1	4	2	-	-	3	-	-	-	-	3	1	156
15	12	9	-	7	3	-	-	4	1	3	-	2	7	-	4	-	2	4	2	160
19	27	8	5	5	1	5	5	1	-	2	-	1	2	3	2	-	-	3	-	161
41	12	10	2	2	2	3	4	6	2	3	-	2	3	3	-	-	4	7	-	162
13	10	9	4	6	6	1	5	8	-	5	-	-	2	-	-	1	-	-	-	163
23	8	1	2	3	-	1	4	5	1	1	-	-	4	-	1	-	1	1	1	167
9	19	2	2	2	-	1	-	-	1	1	-	-	-	-	1	2	-	-	-	170
9	9	1	-	1	2	1	-	2	-	-	-	-	1	-	-	-	1	1	-	171
11	16	9	7	6	4	3	2	4	1	1	-	-	2	3	1	-	-	3	-	172
20	22	6	3	-	3	3	-	1	-	-	1	1	4	-	4	-	2	3	-	173
6	5	2	1	1	2	-	-	-	-	-	-	-	2	-	-	-	1	5	-	174
3	6	6	2	1	1	4	1	-	-	-	-	1	1	-	2	1	-	4	-	175
15	7	-	6	1	-	1	-	1	1	-	-	-	-	-	1	-	-	4	-	182
7	14	9	5	2	2	3	1	2	3	4	-	-	3	-	-	-	-	7	1	183
8	9	3	5	1	3	1	4	3	-	1	-	1	1	-	2	-	1	2	-	184
10	13	5	4	-	1	1	-	4	-	-	-	-	-	-	-	-	4	1	-	186
921	990	285	184	189	156	131	129	152	71	89	9	32	161	36	48	22	69	195	20	Zus.

674

25	23	15	6	2	4	3	2	2	2	1	-	1	6	2	2	-	-	10	-	111
5	6	3	6	1	8	-	2	2	1	-	-	1	1	-	2	-	3	3	1	118
11	21	6	1	2	1	1	-	4	1	1	-	1	1	1	1	-	1	2	-	120
27	24	3	2	8	1	2	-	46	-	1	-	-	-	-	1	-	2	-	-	121
27	49	33	7	9	10	2	4	14	1	2	1	1	9	3	-	-	5	11	-	129
51	90	51	22	15	20	11	9	53	8	6	-	5	10	4	2	-	2	20	1	130
45	63	41	14	23	7	4	12	36	2	3	-	2	6	1	2	1	3	13	-	133
22	18	12	3	2	-	-	8	3	2	1	-	-	-	-	-	-	-	1	1	139
99	167	87	26	36	25	13	20	87	12	9	1	7	19	10	4	2	10	22	2	147
45	114	38	15	13	11	10	6	34	4	7	-	3	8	2	1	6	4	14	2	149
16	19	31	2	1	4	3	2	12	3	1	1	-	1	-	1	-	3	1	-	153
54	47	17	4	14	16	3	8	28	3	1	-	2	7	-	2	3	5	18	1	159
6	15	9	5	8	2	4	2	6	-	3	1	-	1	2	1	-	1	5	1	160
99	80	43	12	16	14	7	7	47	6	3	-	3	2	1	2	-	9	27	1	163
27	85	35	17	8	5	6	3	18	3	3	-	2	6	5	1	-	-	6	1	164
28	47	22	6	7	8	8	1	24	5	5	-	-	2	-	-	-	1	3	1	171
47	24	50	4	8	10	4	3	6	3	1	-	1	3	4	2	-	2	10	-	180
28	41	17	4	3	3	-	-	16	1	2	-	-	4	-	-	1	1	2	1	184
52	28	17	4	7	22	1	1	41	2	-	2	-	7	3	2	-	-	10	3	187
12	32	6	5	6	11	-	3	13	4	1	-	-	4	-	3	-	2	3	-	190
25	35	19	5	7	8	4	3	10	2	-	-	-	6	1	-	-	-	4	-	195
10	14	6	2	3	3	1	-	3	1	-	-	-	1	-	1	-	-	3	-	201
11	30	6	5	4	3	3	5	8	5	1	-	2	1	-	2	-	2	4	-	210
13	15	28	4	1	7	4	3	7	-	1	-	3	4	1	1	-	2	10	1	219
38	57	90	11	15	8	6	11	30	8	5	-	2	13	5	-	2	2	11	-	221
1	12	5	-	-	1	-	-	1	-	-	-	-	-	-	1	1	-	1	1	223
824	1 156	690	192	219	212	100	115	551	79	58	6	36	122	45	34	16	60	214	18	Zus.

675

6	14	6	1	1	1	1	3	3	1	1	-	-	1	-	-	-	1	4	-	111
25	25	21	4	8	4	1	3	13	4	2	1	-	2	1	1	-	-	4	1	112

Noch: 1. Ergebnisse der Europawahl 2004 nach

Schl. Nr.	Gebiet	Wahlbe- rechtigte	Wähler	Wahlbe- teiligung in %	Ungültige Stimmen		Gültige Stimmen	Von den							
								CSU		SPD		GRÜNE		Sonstige	
					Anzahl	%		Anzahl	%	Anzahl	%	Anzahl	%	Anzahl	%
		1	2	3	4	5	6	7	8	9	10	11	12	13	14

Noch: Unterfranken

675 Noch: Landkreis Kitzingen

113	Biebelried	938	383	40,8	5	1,3	379	243	64,1	36	9,5	25	6,6	75	19,8
114	Buchbrunn	830	299	36,0	3	1,0	295	148	50,2	62	21,0	32	10,8	53	18,0
116	Castell	636	297	46,7	—	—	297	181	60,9	26	8,8	24	8,1	66	22,2
117	Dettelbach, St	5 361	2 071	38,6	20	1,0	2 051	1 230	60,0	309	15,1	165	8,0	347	16,9
127	Geiselwind, M	1 772	700	39,5	5	0,7	695	473	68,1	49	7,1	36	5,2	137	19,7
131	Großlangheim, M	1 160	505	43,5	8	1,6	497	303	61,0	84	16,9	35	7,0	75	15,1
139	Ipshofen, St	3 448	1 521	44,1	12	0,8	1 509	921	61,0	193	12,8	119	7,9	276	18,3
141	Kitzingen, GKSt	15 276	5 222	34,2	74	1,4	5 148	2 656	51,6	973	18,9	519	10,1	1 000	19,4
142	Kleinlangheim, M	1 281	440	34,3	2	0,5	438	232	53,0	103	23,5	35	8,0	68	15,5
144	Mainbernheim, St	1 814	707	39,0	16	2,3	691	320	46,3	150	21,7	59	8,5	162	23,4
146	Mainstockheim	1 452	583	40,2	2	0,3	581	265	45,6	129	22,2	48	8,3	139	23,9
147	Marktbreit, St	2 944	1 198	40,7	12	1,0	1 186	630	53,1	202	17,0	128	10,8	226	19,1
148	Markt Einersheim, M	933	382	40,9	2	0,5	380	187	49,2	87	22,9	38	10,0	68	17,9
149	Marktsteft, St	1 336	493	36,9	2	0,4	491	270	55,0	78	15,9	34	6,9	109	22,2
150	Martinsheim	801	384	47,9	3	0,8	381	210	55,1	51	13,4	47	12,3	73	19,2
155	Nordheim a.Main	774	361	46,6	8	2,2	353	282	79,9	7	2,0	21	5,9	43	12,2
156	Obernbreit, M	1 416	623	44,0	3	0,5	620	310	50,0	165	26,6	71	11,5	74	11,9
158	Prichsenstadt, St	2 453	1 003	40,9	16	1,6	987	646	65,5	121	12,3	50	5,1	170	17,2
161	Rödelsee	1 196	638	53,3	2	0,3	636	375	59,0	75	11,8	64	10,1	122	19,2
162	Rüdenhausen, M	670	295	44,0	—	—	295	180	61,0	38	12,9	13	4,4	64	21,7
165	Schwarzach a.Main, M	2 644	1 219	46,1	18	1,5	1 201	820	68,3	104	8,7	92	7,7	185	15,4
166	Segnitz	636	236	37,1	—	—	236	135	57,2	45	19,1	19	8,1	37	15,7
167	Seinsheim, M	858	425	49,5	2	0,5	423	311	73,5	29	6,9	27	6,4	56	13,2
169	Sommerach	1 034	502	48,5	3	0,6	499	341	68,3	41	8,2	37	7,4	80	16,0
170	Sulzfeld a.Main	1 054	434	41,2	3	0,7	431	279	64,7	49	11,4	28	6,5	75	17,4
174	Volkach, St	6 981	2 804	40,2	23	0,8	2 781	1 692	60,8	381	13,7	276	9,9	432	15,5
177	Wiesenbronn	786	329	41,9	2	0,6	327	161	49,2	81	24,8	14	4,3	71	21,7
178	Wiesentheid, M	3 541	1 462	41,3	17	1,2	1 445	919	63,6	178	12,3	101	7,0	247	17,1
179	Willanzheim, M	1 229	525	42,7	7	1,3	518	352	68,0	51	9,8	33	6,4	82	15,8
	Zusammen	67 530	26 924	39,9	276	1,0	26 648	15 555	58,4	4 063	15,2	2 254	8,5	4 776	17,9

676 Landkreis Miltenberg

111	Altenbuch	1 034	307	29,7	2	0,6	306	200	65,4	38	12,4	10	3,3	58	19,0
112	Amorbach, St	3 227	1 283	39,8	29	2,3	1 254	768	61,2	199	15,9	105	8,4	182	14,5
116	Bürgstadt, M	3 379	1 452	43,0	12	0,8	1 440	888	61,7	259	18,0	126	8,8	167	11,6
117	Collenberg	1 907	754	39,5	4	0,5	750	483	64,4	104	13,9	47	6,3	116	15,5
118	Dorfprozelten	1 474	594	40,3	8	1,3	586	372	63,5	116	19,8	40	6,8	58	9,9
119	Eichenbühl	2 068	827	40,0	19	2,3	808	546	67,6	125	15,5	30	3,7	107	13,2
121	Eisenfeld, M	5 872	2 175	37,0	35	1,6	2 140	1 248	58,3	341	15,9	197	9,2	354	16,5
122	Erlenbach a.Main, St	6 767	2 361	34,9	58	2,5	2 303	1 145	49,7	522	22,7	247	10,7	389	16,9
123	Eschau, M	3 064	1 026	33,5	15	1,5	1 011	606	59,9	190	18,8	71	7,0	144	14,2
124	Faulbach	2 087	738	35,4	7	0,9	731	449	61,4	156	21,3	36	4,9	90	12,3
125	Großheubach, M	3 825	1 440	37,6	37	2,6	1 403	875	62,4	234	16,7	91	6,5	203	14,5
126	Großwallstadt	3 013	1 054	35,0	16	1,5	1 038	626	60,3	153	14,7	100	9,6	159	15,3
128	Hausen	1 469	574	39,1	7	1,2	567	399	70,4	53	9,3	46	8,1	69	12,2
131	Kirchzell, M	1 929	840	43,5	19	2,3	821	578	70,4	132	16,1	38	4,6	73	8,9
132	Kleinheubach, M	2 429	913	37,6	12	1,3	901	491	54,5	229	25,4	59	6,5	122	13,5
133	Kleinwallstadt, M	4 195	1 653	39,4	54	3,3	1 599	896	56,0	248	15,5	187	11,7	268	16,8
134	Klingenberg a.Main, St	4 378	1 706	39,0	27	1,6	1 679	904	53,8	363	21,6	163	9,7	249	14,8
135	Laudenbach	1 055	459	43,5	7	1,5	452	285	63,1	72	15,9	33	7,3	62	13,7
136	Leidersbach	3 675	1 471	40,0	11	0,7	1 460	1 088	74,5	101	6,9	93	6,4	178	12,2
139	Miltenberg, St	7 026	2 850	40,6	28	1,0	2 822	1 667	59,1	449	15,9	293	10,4	413	14,6
140	Mömlingen	3 799	1 447	38,1	20	1,4	1 427	902	63,2	173	12,1	129	9,0	223	15,6
141	Mönchberg, M	1 981	834	42,1	10	1,2	824	528	64,1	99	12,0	76	9,2	121	14,7
143	Neunkirchen	1 193	603	50,5	8	1,3	595	457	76,8	49	8,2	23	3,9	66	11,1
144	Niedernberg	3 506	1 355	38,6	29	2,1	1 326	784	59,1	171	12,9	157	11,8	214	16,1
145	Obernburg a.Main, St	6 555	2 482	37,9	39	1,6	2 443	1 389	56,9	398	16,3	294	12,0	362	14,8
151	Röllbach	1 224	475	38,8	3	0,6	472	327	69,3	41	8,7	31	6,6	73	15,5
153	Rüdenau	657	266	40,5	10	3,8	256	150	58,6	56	21,9	14	5,5	36	14,1
156	Schneeberg, M	1 457	509	34,9	8	1,6	501	354	70,7	59	11,8	28	5,6	60	12,0
158	Stadtprozelten, St	1 191	384	32,2	9	2,3	374	220	58,8	78	20,9	24	6,4	52	13,9
160	Sulzbach a.Main, M	5 210	1 903	36,5	32	1,7	1 871	1 092	58,4	263	14,1	202	10,8	314	16,8
165	Weilbach, M	1 794	744	41,5	16	2,2	728	448	61,5	119	16,3	48	6,6	113	15,5
169	Wörth a.Main, St	3 349	1 215	36,3	12	1,0	1 203	708	58,9	214	17,8	111	9,2	170	14,1
	Zusammen	95 789	36 694	38,3	603	1,6	36 091	21 873	60,6	5 804	16,1	3 149	8,7	5 265	14,6

677 Landkreis Main-Spessart

114	Arnstein, St	6 524	2 807	43,0	40	1,4	2 767	1 854	67,0	289	10,4	193	7,0	431	15,6
116	Aura i.Sinngrund	824	264	32,0	3	1,1	261	147	56,3	43	16,5	7	2,7	64	24,5
119	Birkenfeld	1 706	645	37,8	4	0,6	641	408	63,7	101	15,8	43	6,7	89	13,9
120	Bischbrunn	1 483	469	31,6	6	1,3	463	336	72,6	53	11,4	14	3,0	60	13,0

Regierungsbezirken, Kreisen und Gemeinden

gültigen Stimmen entfielen auf																				Schl. Nr.
davon																				
REP	FDP	ödp	PDS	Tier- schutz	BP	DIE FRAUEN	GRAUE	NPD	PBC	CM	BüSo	ZENT- RUM	Deutsch- land	Unabh.- Kand.	AUF- BRUCH	DKP	DP	FAMILIE	PSG	
Anzahl																				
15	16	17	18	19	20	21	22	23	24	25	26	27	28	29	30	31	32	33	34	

Noch: Unterfranken

675

18	18	4	5	2	2	3	—	4	2	3	3	1	—	2	—	1	1	6	—	113
10	18	5	—	3	1	2	3	3	4	—	—	—	—	2	—	—	—	2	—	114
11	10	11	5	3	8	1	3	4	3	1	—	—	2	2	—	—	1	1	—	116
97	78	48	10	12	17	18	12	5	7	6	—	3	7	4	5	4	2	12	—	117
37	25	13	4	9	8	8	—	7	10	5	1	2	1	1	—	—	—	6	—	127
17	16	8	6	5	1	5	2	6	2	1	1	1	3	—	—	—	—	1	—	131
56	71	46	9	6	10	7	7	33	1	5	—	—	3	6	—	2	3	10	1	139
235	183	207	43	53	30	34	33	57	21	17	1	3	19	8	1	7	11	34	3	141
15	7	6	1	1	2	1	2	10	7	1	—	2	4	1	—	—	—	8	—	142
45	38	15	6	7	6	3	6	14	2	—	—	—	3	4	1	—	1	10	1	144
43	32	21	4	8	3	5	2	8	7	1	—	1	—	1	—	—	—	3	—	146
45	73	21	9	10	8	8	6	15	12	1	—	—	6	2	—	—	2	8	—	147
11	14	19	2	6	1	5	1	4	—	—	—	1	—	1	1	1	—	1	—	148
21	34	9	6	3	2	4	4	10	6	1	—	—	2	—	1	—	1	5	—	149
10	28	16	—	5	1	4	2	3	1	—	—	—	1	1	—	—	—	1	—	150
7	12	3	—	1	1	2	1	4	1	1	—	1	1	3	—	—	—	5	—	155
19	20	12	7	3	4	3	1	3	—	—	—	—	1	1	—	—	—	—	—	156
38	44	16	6	9	8	7	3	12	4	2	—	1	2	1	—	1	1	14	1	158
33	30	19	—	6	4	3	2	12	2	2	—	—	1	2	—	—	—	6	—	161
18	21	—	1	2	1	—	5	5	1	1	—	1	3	1	—	—	2	2	—	162
51	35	24	10	3	5	4	6	18	2	9	—	—	6	3	4	—	1	4	—	165
9	14	8	1	1	—	—	—	1	—	—	—	—	2	—	—	—	—	1	—	166
20	15	5	—	2	1	2	—	2	1	—	—	—	3	1	—	—	—	4	—	167
18	25	15	4	1	5	2	—	1	—	—	1	1	—	—	2	1	1	3	—	169
18	21	5	1	7	1	3	3	2	—	1	—	—	4	—	2	—	2	5	—	170
81	126	47	21	17	26	13	24	14	12	4	1	2	7	12	7	4	—	12	2	174
20	20	2	3	—	2	—	2	10	8	3	—	1	—	—	—	—	—	—	—	177
40	71	33	10	15	12	11	6	22	6	3	—	—	3	2	2	1	1	8	1	178
13	14	12	1	7	9	2	—	7	1	2	1	—	3	—	3	—	—	7	—	179
1 087	1 152	677	180	216	184	162	142	312	128	73	10	21	90	62	30	22	31	187	10	Zus.

676

24	8	4	1	—	7	2	1	2	1	—	2	—	2	1	—	—	1	1	1	111
22	64	11	6	10	13	3	4	18	4	—	—	—	4	2	2	3	—	14	2	112
9	74	19	8	8	4	4	3	4	3	4	—	1	8	5	2	—	1	7	3	116
27	43	6	—	1	4	3	7	3	1	5	—	2	3	3	1	—	1	6	—	117
7	20	6	—	2	5	1	2	5	2	—	—	1	2	—	1	—	—	4	—	118
16	26	15	6	12	5	2	1	1	1	—	—	3	1	—	2	1	1	12	2	119
69	100	25	23	24	13	12	10	13	1	6	—	3	12	10	2	1	9	21	—	121
80	93	29	52	25	7	13	13	12	5	11	—	4	12	5	2	2	1	20	3	122
38	28	21	4	11	5	5	2	5	2	3	—	—	9	—	—	1	1	9	—	123
19	23	7	4	1	5	4	4	4	1	1	1	—	4	1	—	—	3	8	—	124
34	65	16	8	13	—	3	10	7	1	4	1	3	7	2	7	—	5	17	—	125
23	61	12	9	12	6	4	5	3	1	—	1	1	5	2	2	2	1	9	—	126
13	21	2	2	5	2	1	4	4	1	—	1	—	2	3	1	2	1	4	—	128
15	15	5	3	2	3	4	3	7	4	1	—	—	3	3	—	—	1	4	—	131
21	52	9	3	7	3	2	2	3	3	1	—	—	4	4	—	—	3	4	1	132
34	69	27	22	16	13	11	12	12	2	4	—	4	10	4	3	2	7	15	1	133
60	80	14	13	17	3	5	6	8	4	2	—	1	15	2	3	1	6	8	1	134
1	35	6	5	1	2	—	2	2	—	—	—	—	3	—	—	—	1	4	—	135
29	47	13	12	13	9	5	2	5	2	8	2	—	5	2	3	2	2	16	1	136
31	148	63	19	28	17	9	24	5	4	7	—	—	16	9	3	1	9	17	3	139
28	58	36	14	11	6	9	7	7	2	3	—	2	8	5	3	2	4	14	4	140
22	37	9	5	12	4	4	2	3	—	1	1	—	1	1	1	1	6	11	—	141
15	17	4	1	6	3	3	1	1	—	1	—	1	4	—	1	—	3	4	1	143
34	73	25	7	15	5	8	7	5	3	3	—	—	6	5	2	1	5	8	2	144
71	139	18	24	25	6	11	8	7	4	5	3	—	4	6	1	—	14	14	2	145
23	18	4	2	1	6	4	2	—	1	1	1	1	1	2	2	—	—	4	—	151
7	13	6	1	—	1	—	—	1	—	1	—	2	1	—	—	—	—	3	—	153
6	19	5	3	4	1	3	—	—	1	3	—	—	4	—	1	—	1	7	2	156
19	17	2	1	3	—	—	—	—	2	—	—	—	4	—	—	—	1	3	—	158
41	118	31	16	21	6	10	7	10	5	4	1	1	11	7	1	—	3	18	3	160
15	44	6	—	9	7	5	2	3	3	2	1	1	4	1	2	—	—	7	1	165
35	49	24	12	12	2	5	7	1	1	7	—	—	1	1	5	—	—	7	1	169
888	1 674	480	286	327	173	155	160	161	65	88	15	31	176	86	53	22	91	300	34	Zus.

677

103	97	59	18	32	18	12	6	11	4	6	1	5	9	14	2	2	6	24	2	114
39	10	2	2	1	3	—	2	—	—	—	—	—	2	—	—	—	2	1	—	116
29	18	11	4	5	5	—	—	—	2	—	6	1	2	1	—	—	2	3	—	119
15	11	12	1	7	2	1	1	2	—	—	2	—	3	—	—	—	2	1	—	120

Noch: 1. Ergebnisse der Europawahl 2004 nach

Schl. Nr.	Gebiet	Wahlbe- rechtigte	Wähler	Wahlbe- teiligung in %	Ungültige Stimmen		Gültige Stimmen	Von den							
								CSU		SPD		GRÜNE		Sonstige	
					Anzahl	%		Anzahl	%	Anzahl	%	Anzahl	%	Anzahl	%
		1	2	3	4	5	6	7	8	9	10	11	12	13	14

Noch: Unterfranken

677 Noch: Landkreis Main-Spessart

122	Burgsinn, M	2 060	781	37,9	16	2,0	765	429	56,1	129	16,9	66	8,6	141	18,4
125	Erlenbach b.Marktheidenfeld	1 894	802	42,3	4	0,5	798	474	59,4	159	19,9	71	8,9	94	11,8
126	Esselbach	1 608	565	35,1	5	0,9	560	291	52,0	66	11,8	55	9,8	148	26,4
127	Eußenheim	2 625	1 165	44,4	14	1,2	1 151	839	72,9	103	8,9	59	5,1	150	13,0
128	Fellen	722	360	49,9	4	1,1	356	269	75,6	13	3,7	18	5,1	56	15,7
129	Frammersbach, M	3 836	1 219	31,8	13	1,1	1 206	715	59,3	256	21,2	112	9,3	123	10,2
131	Gemünden a.Main, St	8 708	2 894	33,2	42	1,5	2 852	1 733	60,8	379	13,3	256	9,0	484	17,0
132	Gössenheim	1 007	383	38,0	8	2,1	375	231	61,6	44	11,7	29	7,7	71	18,9
133	Gräfendorf	1 167	509	43,6	8	1,6	501	333	66,5	51	10,2	28	5,6	89	17,8
135	Hafenlohr	1 448	563	38,9	5	0,9	558	308	55,2	91	16,3	80	14,3	79	14,2
137	Hasloch	1 051	379	36,1	3	0,8	376	186	49,5	91	24,2	27	7,2	72	19,1
142	Himmelstadt	1 327	562	42,4	7	1,2	555	310	55,9	88	15,9	46	8,3	111	20,0
146	Karbach, M	1 106	454	41,0	8	1,8	446	281	63,0	48	10,8	44	9,9	73	16,4
148	Karlstadt, St	11 536	4 844	42,0	52	1,1	4 792	2 907	60,7	801	16,7	491	10,2	593	12,4
149	Karsbach	1 396	586	42,0	6	1,0	580	371	64,0	75	12,9	45	7,8	89	15,3
151	Kreuzwertheim, M	3 012	1 316	43,7	27	2,1	1 289	699	54,2	221	17,1	135	10,5	234	18,2
154	Triefenstein, M	3 313	1 337	40,4	25	1,9	1 312	789	60,1	225	17,1	104	7,9	194	14,8
155	Lohr a.Main, St	12 069	6 286	52,1	144	2,3	6 142	3 447	56,1	1 090	17,7	651	10,6	954	15,5
157	Marktheidenfeld, St	8 341	3 195	38,3	48	1,5	3 147	1 716	54,5	476	15,1	314	10,0	641	20,4
159	Mittelsinn	722	246	34,1	4	1,6	242	131	54,1	52	21,5	16	6,6	43	17,8
164	Neuendorf	723	296	40,9	4	1,4	292	193	66,1	38	13,0	26	8,9	35	12,0
165	Neuhütten	982	342	34,8	8	2,3	334	213	63,8	50	15,0	25	7,5	46	13,8
166	Neustadt a.Main	1 044	376	36,0	1	0,3	375	232	61,9	59	15,7	34	9,1	50	13,3
169	Obersinn, M	888	240	27,0	4	1,7	236	129	54,7	40	16,9	26	11,0	41	17,4
170	Partenstein	2 323	834	35,9	15	1,8	819	340	41,5	264	32,2	92	11,2	123	15,0
172	Rechtenbach	836	225	26,9	2	0,9	223	127	57,0	61	27,4	13	5,8	22	9,9
175	Retzstadt	1 283	596	46,5	2	0,3	594	396	66,7	65	10,9	34	5,7	99	16,7
177	Rieneck, St	1 717	648	37,7	14	2,2	634	363	57,3	77	12,1	57	9,0	137	21,6
178	Roden	821	352	42,9	6	1,7	346	255	73,7	19	5,5	21	6,1	51	14,7
181	Rothenfels, St	842	322	38,2	3	0,9	319	166	52,0	61	19,1	36	11,3	56	17,6
182	Schollbrunn	736	218	29,6	6	2,8	212	124	58,5	26	12,3	16	7,5	46	21,7
186	Steinfeld	1 771	646	36,5	8	1,2	638	453	71,0	62	9,7	48	7,5	75	11,8
189	Thüngen, M	1 106	398	36,0	1	0,3	397	192	48,4	91	22,9	44	11,1	70	17,6
193	Urspringen	1 038	354	34,1	1	0,3	353	217	61,5	58	16,4	20	5,7	58	16,4
200	Wiesthal	1 121	386	34,4	4	1,0	382	203	53,1	95	24,9	28	7,3	56	14,7
203	Zellingen, M	4 947	2 014	40,7	25	1,2	1 989	1 080	54,3	332	16,7	241	12,1	336	16,9
	Zusammen	101 663	40 878	40,2	600	1,5	40 278	23 887	59,3	6 342	15,7	3 665	9,1	6 384	15,8

678 Landkreis Schweinfurt

115	Bergheimfeld	3 936	1 563	39,7	16	1,0	1 547	940	60,8	236	15,3	122	7,9	249	16,1
122	Dingolshausen	975	395	40,5	6	1,5	389	263	67,6	39	10,0	21	5,4	66	17,0
123	Dittelbrunn	5 941	2 632	44,3	21	0,8	2 611	1 500	57,4	448	17,2	252	9,7	411	15,7
124	Donnersdorf	1 451	617	42,5	10	1,6	607	446	73,5	55	9,1	19	3,1	87	14,3
128	Euerbach	2 439	1 073	44,0	8	0,7	1 065	601	56,4	200	18,8	103	9,7	161	15,1
130	Frankenwinheim	758	350	46,2	3	0,9	348	267	76,7	21	6,0	23	6,6	37	10,6
132	Geldersheim	2 012	793	39,4	8	1,0	785	469	59,7	131	16,7	66	8,4	119	15,2
134	Gerolzhofen, St	5 362	2 050	38,2	23	1,1	2 027	1 255	61,9	271	13,4	190	9,4	311	15,3
135	Gochsheim	5 086	1 920	37,8	35	1,8	1 885	1 002	53,2	427	22,7	149	7,9	307	16,3
136	Grafenrheinfeld	2 597	1 037	39,9	21	2,0	1 016	575	56,6	201	19,8	96	9,4	144	14,2
138	Grettsdorf	3 239	1 301	40,2	29	2,2	1 272	850	66,8	162	12,7	73	5,7	187	14,7
150	Kolitzheim	4 315	1 966	45,6	30	1,5	1 936	1 311	67,7	210	10,8	134	6,9	281	14,5
153	Lülsfeld	652	339	52,0	5	1,5	333	242	72,7	26	7,8	18	5,4	47	14,1
157	Michelau i.Steigerwald	919	419	45,6	6	1,4	413	268	64,9	43	10,4	19	4,6	83	20,1
160	Niederwerrn	6 045	2 473	40,9	44	1,8	2 429	1 279	52,7	495	20,4	219	9,0	436	17,9
164	Oberschwarzach, M	1 149	385	33,5	9	2,3	376	274	72,9	25	6,6	16	4,3	61	16,2
168	Poppenhausen	3 247	1 459	44,9	21	1,4	1 438	919	63,9	179	12,4	126	8,8	214	14,9
170	Röthlein	3 562	1 451	40,7	13	0,9	1 438	978	68,0	154	10,7	85	5,9	221	15,4
174	Schonungen	6 434	2 796	43,5	55	2,0	2 741	1 657	60,5	506	18,5	186	6,8	392	14,3
175	Schwanfeld	1 535	688	44,8	10	1,5	678	431	63,6	89	13,1	50	7,4	108	15,9
176	Schwebheim	3 145	1 421	45,2	21	1,5	1 400	701	50,1	339	24,2	112	8,0	248	17,7
178	Sennfeld	3 076	1 192	38,8	15	1,3	1 177	604	51,3	272	23,1	98	8,3	203	17,2
181	Stadtlauringen, M	3 408	1 582	46,4	27	1,7	1 555	947	60,9	224	14,4	98	6,3	286	18,4
183	Sulzheim	1 563	701	44,8	17	2,4	684	498	72,8	42	6,1	38	5,6	106	15,5
186	Üchtelhausen	3 216	1 475	45,9	17	1,2	1 458	931	63,9	220	15,1	104	7,1	203	13,9
190	Waigolshausen	2 235	1 035	46,3	14	1,4	1 021	618	60,5	152	14,9	69	6,8	182	17,8
192	Wasserlosen	2 756	1 448	52,5	22	1,5	1 426	1 073	75,2	110	7,7	58	4,1	185	13,0
193	Werneck, M	8 306	3 574	43,0	49	1,4	3 525	2 408	68,3	322	9,1	305	8,7	490	13,9
196	Wipfeld	872	372	42,7	8	2,2	364	264	72,5	28	7,7	15	4,1	57	15,7
	Zusammen	90 231	38 507	42,7	563	1,5	37 944	23 571	62,1	5 627	14,8	2 864	7,5	5 882	15,5

Regierungsbezirken, Kreisen und Gemeinden

gültigen Stimmen entfielen auf																			Schl. Nr.	
davon																				
REP	FDP	ödp	PDS	Tier- schutz	BP	DIE FRAUEN	GRAUE	NPD	PBC	CM	BüSo	ZENT- RUM	Deutsch- land	Unabh. Kand.	AUF- BRUCH	DKP	DP	FAMILIE		PSG
Anzahl																				
15	16	17	18	19	20	21	22	23	24	25	26	27	28	29	30	31	32	33		34

Noch: Unterfranken

677

51	42	8	5	4	6	2	4	1	1	1	2	1	5	-	4	-	1	3	-	122
17	25	6	9	12	4	3	3	3	1	-	-	-	2	1	-	-	-	8	-	125
18	20	26	3	49	2	1	1	2	13	-	-	1	7	1	1	-	-	3	-	126
42	34	14	5	6	4	6	4	1	2	2	2	2	10	4	1	-	2	7	2	127
17	14	8	-	1	3	2	-	-	-	3	1	-	2	1	1	-	-	3	-	128
22	34	9	5	7	7	6	4	1	1	2	-	2	10	1	2	1	1	6	2	129
121	132	67	20	21	16	15	14	6	11	3	2	2	12	5	4	-	8	24	1	131
19	10	10	2	1	6	2	1	2	-	1	-	1	4	1	1	1	3	5	1	132
27	18	9	5	3	2	3	4	2	5	2	-	-	2	-	1	-	-	6	-	133
20	19	15	3	2	-	2	4	2	5	-	-	-	-	1	2	-	2	2	-	135
8	18	4	7	8	1	1	-	3	11	-	-	1	3	1	1	-	3	2	-	137
27	26	24	4	5	3	3	5	3	1	-	-	1	-	1	-	-	2	6	-	142
18	17	12	3	2	3	3	1	2	-	2	1	1	3	-	1	1	-	2	1	146
143	160	69	26	21	25	17	30	17	5	7	1	5	22	3	4	4	7	26	1	148
30	19	6	2	2	4	2	6	2	5	-	-	2	1	1	2	1	1	2	1	149
32	79	15	11	22	4	8	6	7	12	-	1	3	14	1	3	-	4	11	1	151
35	45	20	6	13	5	3	9	9	12	4	2	-	6	4	1	1	4	12	3	154
190	283	109	53	57	31	27	42	13	20	13	1	9	23	18	10	5	6	42	2	155
77	164	100	25	104	11	3	19	17	69	2	2	7	12	3	6	2	5	10	3	157
23	10	2	1	-	2	1	-	1	-	1	-	-	1	-	-	-	-	1	-	159
7	10	2	2	4	1	2	1	-	2	-	-	1	1	1	-	-	-	1	-	164
7	15	7	1	-	5	1	1	2	-	-	1	-	2	1	-	-	-	3	-	165
9	10	10	2	2	-	-	5	-	-	-	-	-	2	-	2	1	-	6	1	166
16	7	2	2	1	7	1	1	1	-	-	-	-	2	1	-	-	-	-	-	169
27	32	18	12	11	4	4	3	-	5	-	-	-	-	-	-	3	-	2	2	170
5	3	1	2	2	3	1	1	-	-	1	-	-	1	-	-	-	-	2	-	172
30	20	12	5	6	4	3	3	2	-	1	-	1	2	2	5	-	1	1	1	175
47	29	12	7	7	2	3	4	3	5	-	-	-	6	3	1	-	1	6	1	177
15	10	10	1	-	2	1	3	1	1	1	-	2	-	-	-	-	-	4	-	178
12	7	13	4	6	2	-	-	3	-	-	-	1	1	-	-	-	3	4	-	181
5	11	6	-	2	-	-	-	-	12	-	-	-	4	-	2	-	-	3	1	182
15	23	8	3	3	5	1	1	-	-	-	-	2	5	1	1	-	1	4	2	186
19	20	11	4	2	2	1	1	2	-	-	-	-	1	-	-	-	3	4	-	189
11	12	8	1	3	-	7	1	3	5	1	-	-	-	1	-	-	2	3	-	193
12	9	5	3	1	5	2	2	1	2	1	-	1	3	1	-	-	-	8	-	200
95	74	56	14	15	9	4	9	4	6	2	-	1	10	2	5	-	2	24	4	203
1 455	1 597	798	283	450	218	154	202	129	218	56	25	53	195	75	63	22	74	285	32	Zus.

678

49	59	26	11	13	9	10	11	12	3	7	1	1	16	2	1	-	-	17	1	115
13	23	4	2	2	2	2	1	8	-	2	-	-	4	1	1	-	-	1	-	122
97	128	40	19	17	11	9	26	10	4	7	4	3	11	3	11	-	-	10	1	123
28	11	10	3	8	5	5	1	2	1	1	-	-	3	-	2	-	2	4	1	124
46	23	21	9	7	4	3	6	11	8	2	-	-	4	4	2	2	-	9	-	128
9	7	4	2	2	4	2	-	2	1	1	-	-	1	-	-	-	-	2	-	130
34	28	6	6	6	2	5	1	6	7	1	-	1	3	3	2	-	1	7	-	132
74	77	29	24	13	15	13	13	7	3	6	-	2	7	6	2	1	5	12	2	134
69	59	24	20	12	11	8	16	10	15	3	1	4	15	7	2	1	9	21	-	135
39	23	5	7	10	6	4	10	5	2	3	2	1	9	1	-	-	1	16	-	136
56	41	9	6	9	10	7	9	9	1	2	1	2	4	6	2	-	5	7	1	138
78	67	23	13	9	7	7	7	13	2	13	3	-	6	6	4	-	2	21	-	150
10	8	1	3	2	3	-	2	5	1	-	-	1	5	2	1	-	-	2	1	153
16	14	4	4	6	10	5	4	4	-	5	1	-	-	1	1	-	2	4	2	157
102	87	45	32	29	7	17	24	20	6	5	-	3	14	-	6	2	11	22	4	160
15	10	4	3	5	4	2	-	1	4	2	-	-	3	2	1	-	-	4	1	164
60	48	25	10	19	3	5	6	8	4	4	-	1	9	3	1	-	3	5	-	168
43	45	20	3	13	10	7	12	5	3	12	2	-	19	4	2	-	5	15	1	170
115	81	36	18	19	9	14	30	15	5	5	2	3	10	2	4	-	-	21	3	174
21	30	16	12	1	1	3	5	5	2	-	-	2	1	1	-	3	1	4	-	175
41	66	41	18	13	7	6	12	11	8	1	-	-	6	4	-	-	2	12	-	176
49	65	9	12	15	3	7	4	7	4	2	-	-	7	5	2	-	4	8	-	178
63	53	28	15	12	4	10	4	19	13	19	2	3	10	2	2	1	7	18	1	181
31	21	7	4	6	6	2	3	7	-	7	-	-	4	1	-	-	-	7	-	183
70	37	14	3	12	12	10	9	5	5	2	-	1	7	4	1	-	3	8	-	186
67	43	13	5	5	8	5	7	7	-	3	-	1	5	2	2	-	1	6	2	190
46	34	23	7	6	12	3	6	4	6	7	-	3	11	4	2	1	-	9	1	192
123	90	75	17	21	20	16	14	20	10	20	1	4	11	7	5	1	10	23	2	193
15	6	5	5	1	5	1	2	5	1	4	-	-	1	2	-	-	1	3	-	196
1 479	1 284	567	293	293	210	188	245	243	119	146	20	36	206	85	59	12	75	298	24	Zus.

Noch: 1. Ergebnisse der Europawahl 2004 nach

Schl. Nr.	Gebiet	Wahlbe- rechtigte	Wähler	Wahlbe- teiligung in %	Ungültige Stimmen		Gültige Stimmen	Von den							
								CSU		SPD		GRÜNE		Sonstige	
					Anzahl	%		Anzahl	%	Anzahl	%	Anzahl	%	Anzahl	%
		1	2	3	4	5	6	7	8	9	10	11	12	13	14

Noch: Unterfranken

679 Landkreis Würzburg

114	Aub, St	1 145	551	48,1	14	2,5	537	370	68,9	52	9,7	50	9,3	65	12,1
117	Bergtheim	2 622	1 206	46,0	18	1,5	1 188	692	58,2	142	12,0	126	10,6	228	19,2
118	Bieberehren	794	344	43,3	5	1,5	339	228	67,3	36	10,6	21	6,2	54	15,9
122	Büthard, M	1 037	489	47,2	4	0,8	485	348	71,8	28	5,8	20	4,1	89	18,4
124	Eibelstadt, St	2 236	958	42,8	10	1,0	948	443	46,7	205	21,6	133	14,0	167	17,6
126	Eisingen	2 486	1 020	41,0	6	0,6	1 014	457	45,1	212	20,9	151	14,9	194	19,1
128	Erlabrunn	1 230	567	46,1	4	0,7	563	280	49,7	117	20,8	72	12,8	94	16,7
130	Estenfeld	3 781	1 756	46,4	18	1,0	1 738	944	54,3	287	16,5	189	10,9	318	18,3
131	Frickenhäuser a.Main, M	1 049	381	36,3	8	2,1	373	192	51,5	90	24,1	27	7,2	64	17,2
134	Gaukönigshofen	1 789	966	54,0	14	1,4	952	676	71,0	77	8,1	57	6,0	142	14,9
135	Gelchsheim, M	670	344	51,3	2	0,6	342	248	72,5	22	6,4	22	6,4	50	14,6
136	Gerbrunn	4 615	2 135	46,3	23	1,1	2 112	865	41,0	440	20,8	439	20,8	368	17,4
137	Geroldshausen	916	362	39,5	-	-	362	166	45,9	97	26,8	41	11,3	58	16,0
138	Giebelstadt, M	3 302	1 437	43,5	16	1,1	1 421	818	57,6	192	13,5	92	6,5	319	22,4
141	Greußenheim	1 249	490	39,2	7	1,4	483	313	64,8	45	9,3	49	10,1	76	15,7
142	Güntersleben	3 377	1 329	39,4	21	1,6	1 308	579	44,3	343	26,2	148	11,3	238	18,2
143	Hausen b.Würzburg	1 800	854	47,4	15	1,8	839	566	67,5	67	8,0	83	9,9	123	14,7
144	Helmstadt, M	2 056	923	44,9	9	1,0	914	624	68,3	74	8,1	73	8,0	143	15,6
146	Hettstadt	2 806	1 161	41,4	7	0,6	1 154	553	47,9	187	16,2	151	13,1	263	22,8
147	Höchberg, M	7 309	3 402	46,5	34	1,0	3 368	1 529	45,4	626	18,6	599	17,8	614	18,2
149	Holzkirchen	774	358	46,3	2	0,6	356	233	65,4	53	14,9	17	4,8	53	14,9
153	Kirchheim	1 683	763	45,3	4	0,5	759	401	52,8	161	21,2	66	8,7	131	17,3
154	Kist	1 989	850	42,7	12	1,4	838	383	45,7	182	21,7	81	9,7	192	22,9
155	Kleinrinderfeld	1 632	583	35,7	16	2,7	567	231	40,7	145	25,6	59	10,4	132	23,3
156	Kürnach	3 170	1 464	46,2	16	1,1	1 448	811	56,0	213	14,7	185	12,8	239	16,5
161	Margetshöchheim	2 509	1 235	49,2	16	1,3	1 219	550	45,1	254	20,8	208	17,1	207	17,0
164	Neubrunn, M	1 853	717	38,7	17	2,4	700	465	66,4	60	8,6	51	7,3	124	17,7
165	Altertheim	1 608	668	41,5	13	1,9	655	278	42,4	138	21,1	109	16,6	130	19,8
167	Eisenheim, M	1 006	456	45,3	3	0,7	453	276	60,9	60	13,2	52	11,5	65	14,3
169	Oberpleichfeld	804	372	46,3	1	0,3	371	234	63,1	39	10,5	19	5,1	79	21,3
170	Ochsenfurt, St	8 959	3 653	40,8	61	1,7	3 592	2 035	56,7	559	15,6	399	11,1	599	16,7
174	Prosselsheim	924	423	45,8	4	0,9	419	264	63,0	42	10,0	33	7,9	80	19,1
175	Randersacker, M	2 756	1 258	45,6	25	2,0	1 233	582	47,2	193	15,7	182	14,8	276	22,4
176	Reichenberg, M	3 162	1 467	46,4	22	1,5	1 445	622	43,0	324	22,4	205	14,2	294	20,3
177	Remlingen, M	1 208	478	39,6	9	1,9	469	232	49,5	70	14,9	55	11,7	112	23,9
179	Riedenheim	609	305	50,1	11	3,6	294	229	77,9	16	5,4	8	2,7	41	13,9
180	Rimpar, M	6 013	2 366	39,3	30	1,3	2 336	1 250	53,5	439	18,8	239	10,2	408	17,5
182	Röttingen, St	1 413	652	46,1	18	2,8	634	471	74,3	43	6,8	46	7,3	74	11,7
185	Rottendorf	4 029	1 964	48,7	19	1,0	1 945	977	50,2	399	20,5	228	11,7	341	17,5
187	Sommerhausen, M	1 351	637	47,2	9	1,4	628	300	47,8	132	21,0	88	14,0	108	17,2
188	Sonderhofen	611	314	51,4	7	2,2	307	227	73,9	14	4,6	19	6,2	47	15,3
192	Tauberrettersheim	644	241	37,4	4	1,7	237	191	80,6	11	4,6	11	4,6	24	10,1
193	Theilheim	1 873	796	42,5	5	0,6	791	397	50,2	136	17,2	100	12,6	158	20,0
194	Thüngersheim	2 110	895	42,4	18	2,0	877	454	51,8	165	18,8	119	13,6	139	15,8
196	Uettingen	1 374	498	36,2	5	1,0	493	243	49,3	91	18,5	74	15,0	85	17,2
200	Leinach	2 457	1 020	41,5	11	1,1	1 009	575	57,0	148	14,7	84	8,3	202	20,0
201	Unterpleichfeld	2 136	883	41,3	10	1,1	873	546	62,5	97	11,1	82	9,4	148	17,0
202	Veitshöchheim	7 579	3 377	44,6	24	0,7	3 353	1 632	48,7	604	18,0	535	16,0	582	17,4
204	Waldbrunn	1 998	756	37,8	6	0,8	750	400	53,3	96	12,8	112	14,9	142	18,9
205	Waldbüttelbrunn	3 742	1 487	39,7	24	1,6	1 463	713	48,7	289	19,8	215	14,7	246	16,8
206	Winterhausen, M	1 209	544	45,0	11	2,0	533	208	39,0	147	27,6	87	16,3	91	17,1
209	Zell a.Main, M	3 096	1 363	44,0	10	0,7	1 353	644	47,6	225	16,6	218	16,1	266	19,7
	Zusammen	122 550	53 518	43,7	678	1,3	52 840	27 945	52,9	8 884	16,8	6 529	12,4	9 482	17,9
	Landkreise zusammen	829 591	341 929	41,2	5 078	1,5	336 851	202 104	60,0	50 347	14,9	30 281	9,0	54 119	16,1

Regierungsbezirken, Kreisen und Gemeinden

gültigen Stimmen entfielen auf																				Schl. Nr.
davon																				
REP	FDP	ödp	PDS	Tier- schutz	BP	DIE FRAUEN	GRAUE	NPD	PBC	CM	BüSo	ZENT- RUM	Deutsch- land	Unabh. Kand.	AUF- BRUCH	DKP	DP	FAMILIE	PSG	
Anzahl																				
15	16	17	18	19	20	21	22	23	24	25	26	27	28	29	30	31	32	33	34	

Noch: Unterfranken

679

21	17	2	2	1	4	1	2	4	3	1	—	1	1	2	—	—	1	2	—	114
60	66	25	6	13	10	4	5	3	9	5	1	2	8	—	1	—	2	8	—	117
13	12	3	2	2	—	1	2	3	4	3	—	1	1	1	—	2	1	3	—	118
31	22	11	2	2	5	—	2	5	—	—	—	—	4	2	—	—	2	1	—	122
56	48	21	4	7	5	3	5	3	1	3	—	2	—	1	1	1	—	6	—	124
46	53	24	13	12	11	2	7	4	3	2	—	2	1	3	—	1	1	8	1	126
26	32	12	4	3	—	3	4	2	—	—	—	—	2	—	—	—	—	6	—	128
93	91	23	17	18	3	5	12	4	5	4	3	1	5	4	1	1	2	26	—	130
25	12	3	—	2	6	1	4	2	—	—	—	—	3	—	—	—	1	5	—	131
41	44	5	5	5	5	1	6	4	—	6	1	—	3	1	1	4	2	8	—	134
15	10	13	1	2	—	—	3	1	—	2	—	—	—	3	—	—	—	—	—	135
70	128	59	24	16	1	6	16	4	12	4	2	1	4	6	—	1	4	9	1	136
11	12	13	5	1	—	2	1	4	1	—	2	—	2	—	1	1	—	2	—	137
119	75	19	7	24	8	10	3	14	11	2	1	1	3	5	—	—	3	13	1	138
14	13	9	3	8	7	3	3	—	5	2	—	2	—	—	—	—	—	7	—	141
95	42	24	10	15	7	8	10	1	3	1	2	2	8	3	—	—	—	6	1	142
34	27	12	6	9	8	4	4	3	—	3	—	—	4	1	—	1	3	3	1	143
39	29	23	5	8	6	2	2	5	7	2	—	—	1	3	1	—	2	8	—	144
49	55	30	15	67	7	7	6	3	5	—	—	—	2	2	5	—	2	8	—	146
157	223	58	26	35	11	14	35	3	9	5	—	1	6	6	4	4	1	16	—	147
14	18	6	2	3	—	2	—	2	—	1	1	3	—	—	—	—	—	1	—	149
38	29	11	2	5	3	6	7	4	5	2	—	1	1	4	2	1	1	9	—	153
85	31	17	9	10	1	1	7	2	2	3	—	1	6	1	—	2	1	13	—	154
52	28	15	7	6	2	—	5	2	2	1	1	—	4	1	1	—	2	3	—	155
58	74	29	11	15	5	5	5	3	2	1	—	1	2	4	3	—	4	17	—	156
44	46	40	10	15	3	8	6	6	4	3	2	2	4	1	1	—	2	8	2	161
42	37	16	3	—	1	5	2	2	1	2	1	1	3	—	3	—	3	2	—	164
64	15	14	1	2	6	2	—	—	11	1	1	—	4	2	2	—	—	5	—	165
19	22	7	2	4	1	2	2	1	1	1	—	1	1	1	—	—	—	—	—	167
30	20	11	2	4	4	1	2	1	—	1	—	—	—	1	1	—	—	1	—	169
158	156	66	34	40	16	15	18	26	12	5	1	4	11	10	2	3	1	16	5	170
11	32	14	3	2	3	4	1	4	—	—	—	1	1	—	1	—	—	3	—	174
84	67	57	15	9	6	6	6	3	5	2	—	1	1	3	1	—	—	9	1	175
71	82	31	11	20	9	3	17	6	9	1	1	2	7	1	1	2	—	19	1	176
24	27	13	3	10	2	6	6	4	7	—	—	1	—	3	—	—	3	2	1	177
17	6	5	—	3	2	1	1	2	2	—	—	—	—	—	—	—	—	2	—	179
127	83	66	22	16	6	10	19	7	2	2	—	—	10	7	4	—	3	22	2	180
22	9	4	4	7	—	5	5	8	1	2	—	—	4	—	—	1	—	2	—	182
114	68	37	13	12	18	12	12	5	6	8	2	—	5	6	1	2	—	19	1	185
20	31	17	10	7	1	3	5	3	—	1	—	—	1	1	—	—	3	4	1	187
11	13	2	4	3	3	1	—	2	—	2	—	—	1	1	—	—	—	4	—	188
6	6	4	—	4	—	—	1	1	—	—	—	—	—	1	—	—	—	1	—	192
80	34	12	4	2	2	5	5	1	1	—	—	—	2	2	—	—	2	6	—	193
39	33	30	7	7	3	4	6	1	—	—	—	—	—	2	1	1	1	3	1	194
14	36	8	5	8	1	5	1	1	—	—	—	1	1	—	—	—	—	4	—	196
55	34	23	16	9	9	7	11	2	5	2	—	—	4	2	1	—	2	18	2	200
39	48	19	3	4	8	2	3	3	3	1	1	1	—	3	1	—	1	8	—	201
176	166	55	46	28	8	14	25	7	9	2	2	3	9	7	—	3	2	18	2	202
34	42	18	8	16	5	—	2	4	3	—	2	—	3	1	—	—	—	4	—	204
47	75	25	17	17	10	9	9	2	2	1	—	1	10	3	1	5	—	9	3	205
27	36	9	2	4	2	1	1	1	—	1	—	—	1	—	1	—	3	2	—	206
58	69	36	14	21	7	5	14	3	4	2	2	—	2	5	2	4	5	12	1	209
2 695	2 484	1 106	447	563	251	227	336	191	177	93	29	41	156	116	45	40	66	391	28	Zus.
12 228	14 236	5 860	2 567	3 100	1 858	1 490	1 844	2 087	1 043	885	170	338	1 614	704	451	223	617	2 583	221	Lkr

Noch: 1. Ergebnisse der Europawahl 2004 nach

Schl. Nr.	Gebiet	Wahlbe- rechtigte	Wähler	Wahlbe- teiligung in %	Ungültige Stimmen		Gültige Stimmen	Von den							
								CSU		SPD		GRÜNE		Sonstige	
					Anzahl	%	Anzahl	Anzahl	%	Anzahl	%	Anzahl	%	Anzahl	%
		1	2	3	4	5	6	7	8	9	10	11	12	13	14

Schwaben

Kreisfreie Städte

761	Augsburg	178 486	68 160	38,2	804	1,2	67 356	35 348	52,5	11 136	16,5	10 257	15,2	10 615	15,8
762	Kaufbeuren	32 006	18 649	58,3	364	2,0	18 285	10 961	59,9	2 399	13,1	1 545	8,4	3 380	18,5
763	Kempten (Allgäu)	46 375	17 188	37,1	195	1,1	16 993	9 519	56,0	2 476	14,6	1 802	10,6	3 196	18,8
764	Memmingen	29 709	17 012	57,3	470	2,8	16 542	9 150	55,3	2 869	17,3	1 511	9,1	3 012	18,2
	Kreisfreie Städte zusammen	286 576	121 009	42,2	1 833	1,5	119 176	64 978	54,5	18 880	15,8	15 115	12,7	20 203	17,0

771 Landkreis Aichach-Friedberg

111	Adelshausen	1 125	463	41,2	3	0,6	460	350	76,1	26	5,7	25	5,4	59	12,8
112	Affing	3 814	1 576	41,3	14	0,9	1 562	1 174	75,2	107	6,9	102	6,5	179	11,5
113	Aichach, St	14 908	5 718	38,4	48	0,8	5 670	3 587	63,3	685	12,1	569	10,0	829	14,6
114	Aindling, M	3 219	1 073	33,3	5	0,5	1 068	733	68,6	109	10,2	89	8,3	137	12,8
122	Dasing	3 915	1 564	39,9	7	0,4	1 557	1 084	69,6	136	8,7	135	8,7	202	13,0
129	Eurasburg	1 179	514	43,6	2	0,4	512	339	66,2	28	5,5	57	11,1	88	17,2
130	Friedberg, St	22 390	10 328	46,1	80	0,8	10 248	6 304	61,5	1 163	11,3	1 234	12,0	1 547	15,1
140	Hollenbach	1 772	621	35,0	15	2,4	606	437	72,1	40	6,6	47	7,8	82	13,5
141	Inchenhofen, M	1 746	682	39,1	7	1,0	675	506	75,0	40	5,9	23	3,4	106	15,7
142	Kissing	8 233	3 268	39,7	27	0,8	3 241	1 658	51,2	554	17,1	419	12,9	610	18,8
144	Kühbach, M	2 954	1 121	37,9	7	0,6	1 114	753	67,6	97	8,7	85	7,6	179	16,1
145	Merching	2 222	1 019	45,9	7	0,7	1 012	618	61,1	93	9,2	106	10,5	195	19,3
146	Mering, M	9 119	3 997	43,8	42	1,1	3 955	2 082	52,6	583	14,7	605	15,3	685	17,3
149	Obergriesbach	1 493	608	40,7	1	0,2	607	407	67,1	50	8,2	67	11,0	83	13,7
155	Petersdorf	1 341	491	36,6	1	0,2	490	376	76,7	21	4,3	38	7,8	55	11,2
156	Pöttmes, M	4 733	1 681	35,5	9	0,5	1 672	1 269	75,9	110	6,6	106	6,3	187	11,2
158	Rehling	1 803	716	39,7	2	0,3	714	526	73,7	38	5,3	63	8,8	87	12,2
160	Ried	2 206	1 029	46,6	12	1,2	1 017	740	72,8	76	7,5	74	7,3	127	12,5
162	Schiltberg	1 356	550	40,6	7	1,3	543	407	75,0	30	5,5	27	5,0	79	14,5
163	Schmiechen	875	439	50,2	6	1,4	433	279	64,4	44	10,2	39	9,0	71	16,4
165	Sielenbach	1 074	419	39,0	4	1,0	415	313	75,4	15	3,6	30	7,2	57	13,7
168	Steindorf	732	387	52,9	9	2,3	378	257	68,0	32	8,5	28	7,4	61	16,1
169	Todtenweis	1 077	396	36,8	—	—	396	273	68,9	46	11,6	22	5,6	55	13,9
176	Baar (Schwaben)	858	311	36,2	—	—	311	208	66,9	36	11,6	22	7,1	45	14,5
	Zusammen	94 144	38 971	41,4	315	0,8	38 656	24 680	63,8	4 159	10,8	4 012	10,4	5 805	15,0

772 Landkreis Augsburg

111	Adelsried	1 694	641	37,8	6	0,9	635	402	63,3	96	15,1	43	6,8	94	14,8
114	Allmannshofen	640	232	36,3	2	0,9	230	152	66,1	20	8,7	20	8,7	38	16,5
115	Altenmünster	2 926	1 277	43,6	12	0,9	1 265	904	71,5	99	7,8	102	8,1	160	12,6
117	Aystetten	2 360	1 157	49,0	8	0,7	1 149	703	61,2	133	11,6	166	14,4	147	12,8
121	Biberbach, M	2 635	1 070	40,6	8	0,7	1 062	694	65,3	135	12,7	93	8,8	140	13,2
125	Bobingen, St	11 495	4 730	41,1	56	1,2	4 674	2 877	61,6	716	15,3	476	10,2	605	12,9
126	Bonstetten	907	443	48,8	1	0,2	442	262	59,3	58	13,1	51	11,5	71	16,1
130	Diedorf, M	7 633	3 282	43,0	29	0,9	3 253	1 874	57,6	448	13,8	437	13,4	494	15,2
131	Dinkelscherben, M	5 131	2 246	43,8	24	1,1	2 222	1 511	68,0	236	10,6	204	9,2	271	12,2
134	Ehingen	727	308	42,4	4	1,3	304	208	68,4	17	5,6	26	8,6	53	17,4
136	Ellgau	738	321	43,5	6	1,9	315	232	73,7	31	9,8	21	6,7	31	9,8
137	Emersacker	1 001	357	35,7	3	0,8	354	219	61,9	43	12,1	22	6,2	70	19,8
141	Fischach, M	3 495	1 374	39,3	5	0,4	1 369	969	70,8	130	9,5	110	8,0	160	11,7
145	Gablingen	3 582	1 473	41,1	15	1,0	1 458	929	63,7	196	13,4	142	9,7	191	13,1
147	Gersthofen, St	14 720	5 808	39,5	69	1,2	5 739	3 419	59,6	936	16,3	497	8,7	887	15,5
148	Gessertshausen	3 358	1 909	56,8	55	2,9	1 854	1 147	61,9	217	11,7	189	10,2	301	16,2
149	Graben	2 395	904	37,7	9	1,0	895	553	61,8	83	9,3	95	10,6	164	18,3
151	Großaitingen	3 582	1 375	38,4	14	1,0	1 361	814	59,8	193	14,2	141	10,4	213	15,7
156	Heretsried	790	305	38,6	5	1,6	301	195	64,8	35	11,6	25	8,3	46	15,3
157	Hilttenfingen	1 112	417	37,5	2	0,5	415	270	65,1	41	9,9	32	7,7	72	17,3
159	Horgau	1 875	815	43,5	8	1,0	807	474	58,7	104	12,9	122	15,1	107	13,3
160	Kleinaitingen	851	354	41,6	3	0,8	351	232	66,1	20	5,7	32	9,1	67	19,1
162	Klosterlechfeld	2 080	883	42,5	13	1,5	870	525	60,3	134	15,4	67	7,7	144	16,6
163	Königsbrunn, St	20 143	7 016	34,8	58	0,8	6 958	3 950	56,8	935	13,4	871	12,5	1 202	17,3
166	Kühlenthal	595	253	42,5	3	1,2	250	172	68,8	21	8,4	16	6,4	41	16,4
167	Kutzenhausen	1 821	789	43,3	12	1,5	777	515	66,3	66	8,5	99	12,7	97	12,5
168	Langenneufnach	1 312	537	40,9	6	1,1	531	401	75,5	43	8,1	38	7,2	49	9,2
170	Langeringen	2 713	1 010	37,2	8	0,8	1 002	693	69,2	77	7,7	77	7,7	155	15,5
171	Langweid a. Lech	5 036	1 906	37,8	25	1,3	1 881	1 250	66,5	240	12,8	133	7,1	258	13,7
177	Meitingen, M	8 150	3 458	42,4	33	1,0	3 425	2 153	62,9	468	13,7	298	8,7	506	14,8
178	Mickhausen	1 004	372	37,1	1	0,3	371	263	70,9	23	6,2	28	7,5	57	15,4
179	Mittelneufnach	797	318	39,9	—	—	318	224	70,4	17	5,3	33	10,4	44	13,8
184	Neusäß, St	16 687	7 429	44,5	62	0,8	7 367	4 387	59,5	898	12,2	1 029	14,0	1 053	14,3
185	Nordendorf	1 747	694	39,7	9	1,3	685	424	61,9	93	13,6	56	8,2	112	16,4
186	Oberottmarshausen	1 184	480	40,5	4	0,8	476	303	63,7	42	8,8	50	10,5	81	17,0
197	Scherstetten	764	344	45,0	3	0,9	341	257	75,4	17	5,0	27	7,9	40	11,7
200	Schwabmünchen, St	9 742	3 845	39,5	45	1,2	3 800	2 526	66,5	440	11,6	296	7,8	538	14,2

Regierungsbezirken, Kreisen und Gemeinden

gültigen Stimmen entfielen auf																				Schl. Nr.
davon																				
REP	FDP	ödp	PDS	Tier- schutz	BP	DIE FRAUEN	GRAUE	NPD	PBC	CM	BüSo	ZENT- RUM	Deutsch- land	Unabh. Kand.	AUF- BRUCH	DKP	DP	FAMILIE	PSG	
Anzahl																				
15	16	17	18	19	20	21	22	23	24	25	26	27	28	29	30	31	32	33	34	
Schwaben																				
1 693	2 728	1 203	768	753	526	265	532	297	214	152	66	80	436	150	124	66	156	364	42	761
523	905	195	135	236	326	98	114	105	38	42	16	20	145	239	31	12	37	143	20	762
698	907	359	160	213	139	68	146	48	59	76	11	21	79	26	28	12	39	101	6	763
318	640	551	111	196	164	80	162	208	146	45	11	16	109	44	41	15	18	128	9	764
3 232	5 180	2 308	1 174	1 398	1 155	511	954	658	457	315	104	137	769	459	224	105	250	736	77	Zus.
771																				
21	8	12	1	2	5	2	1	—	2	3	—	—	1	—	1	—	—	—	—	111
57	40	27	3	5	14	4	3	5	2	3	1	1	5	3	—	—	—	6	—	112
119	242	138	21	38	63	16	22	13	25	16	3	8	25	13	6	10	13	37	1	113
20	35	15	1	10	15	3	5	6	4	7	—	—	2	—	3	1	1	9	—	114
37	61	22	6	13	16	1	7	5	7	5	—	—	3	3	3	—	—	11	2	122
24	22	11	3	5	7	1	5	1	—	1	2	2	1	1	—	—	—	1	1	129
290	428	253	55	93	83	40	64	36	27	15	10	11	34	18	8	4	8	65	5	130
24	16	12	4	4	5	3	—	2	1	—	—	—	2	3	—	—	3	3	—	140
25	22	16	5	4	11	3	2	1	1	3	1	—	1	2	2	—	—	7	—	141
137	136	93	39	39	23	10	31	16	7	14	3	4	10	8	4	2	7	25	2	142
31	44	35	2	10	13	—	10	4	10	6	—	1	6	2	1	—	2	2	—	144
43	51	33	6	8	12	3	4	8	10	3	—	—	2	2	1	—	1	8	—	145
165	156	123	52	38	40	14	18	11	6	3	3	2	13	5	2	2	2	30	—	146
23	15	9	6	4	5	4	1	2	—	1	—	1	2	2	—	1	1	6	—	149
12	16	7	1	2	3	1	1	1	1	2	—	1	1	—	1	—	1	4	—	155
35	49	14	8	10	23	3	5	5	—	5	1	1	10	3	1	1	1	12	—	156
10	22	16	3	5	8	2	4	2	2	1	—	—	4	1	—	—	1	6	—	158
32	30	16	3	12	10	3	3	2	1	3	—	—	3	2	1	—	—	5	1	160
22	15	16	1	4	5	—	2	3	—	1	—	—	5	3	—	—	—	2	—	162
17	12	15	3	2	9	1	3	1	—	1	—	—	1	1	—	2	—	3	—	163
8	9	14	1	1	7	1	—	3	—	3	1	1	2	1	1	—	—	4	—	165
9	15	12	1	8	7	1	3	—	—	—	—	—	—	—	—	2	—	2	1	168
6	12	7	—	4	4	1	1	2	—	1	—	3	5	—	3	—	1	5	—	169
10	12	4	2	2	7	2	1	1	—	—	—	1	—	—	2	—	—	1	—	176
1 177	1 468	920	227	323	395	119	196	130	106	97	25	37	138	73	40	25	42	254	13	Zus.
772																				
14	38	8	4	1	7	—	1	3	—	1	—	4	2	3	—	1	1	6	—	111
4	10	4	—	1	2	2	5	4	—	1	—	1	1	1	—	—	—	2	—	114
31	47	20	3	7	12	7	2	8	4	3	1	1	2	3	—	—	1	8	—	115
12	56	15	6	13	6	10	3	2	5	—	—	—	11	—	2	—	3	3	—	117
21	42	17	6	7	9	2	7	1	2	1	1	2	3	2	5	1	1	10	—	121
108	166	83	35	43	23	15	32	18	7	9	2	4	15	6	5	1	7	26	—	125
5	23	7	4	3	9	3	4	—	—	2	—	2	1	1	—	1	1	5	—	126
58	150	64	18	38	23	18	16	21	18	7	3	5	13	10	4	4	5	19	—	130
44	70	42	8	17	24	4	17	4	3	3	1	—	15	—	4	—	1	13	1	131
5	7	8	2	11	6	5	—	1	—	—	—	—	—	3	1	—	—	4	—	134
6	5	5	1	1	4	1	—	5	—	—	—	—	1	—	—	1	1	—	—	136
22	12	9	5	4	7	1	1	3	—	—	—	—	1	1	1	—	—	3	—	137
38	43	23	2	8	11	8	6	2	2	2	1	1	2	—	4	1	—	4	2	141
33	68	11	3	6	12	7	7	2	3	2	2	5	10	3	1	1	3	11	1	145
155	240	70	50	48	46	36	42	33	7	14	4	7	33	19	16	4	18	42	3	147
55	78	46	7	20	30	8	10	6	5	8	1	4	6	3	—	1	2	11	—	148
30	60	10	4	11	5	6	11	3	1	—	—	—	5	1	—	—	2	15	—	149
59	51	41	4	5	7	4	9	6	6	1	—	—	6	3	1	—	2	8	—	151
11	6	4	2	3	7	1	2	—	—	—	—	—	4	2	1	—	3	—	—	156
9	17	9	4	1	9	2	5	4	—	2	—	1	4	—	—	1	1	3	—	157
11	19	13	6	16	6	2	3	5	5	2	2	2	5	2	1	—	2	5	—	159
17	17	16	1	6	1	—	3	—	1	—	—	1	—	—	—	—	—	2	2	160
20	43	11	13	8	10	1	4	—	5	3	—	1	7	4	1	—	4	8	1	162
228	353	126	53	73	66	32	58	28	27	14	1	11	28	15	13	3	21	52	—	163
5	7	4	4	5	5	—	1	1	3	—	—	—	3	1	—	—	—	2	—	166
20	28	13	1	7	14	4	2	—	—	—	—	—	2	1	1	—	2	2	—	167
14	10	5	1	2	10	—	2	2	—	2	—	—	—	—	—	—	—	1	—	168
24	38	26	2	7	19	3	6	5	2	2	4	—	5	2	2	—	1	6	1	170
53	64	21	8	12	17	4	8	5	3	3	6	—	19	3	7	1	4	17	3	171
81	107	64	25	30	38	20	20	21	7	7	3	4	19	15	5	3	2	33	2	177
16	12	8	3	3	5	1	2	2	—	—	—	—	2	1	—	—	—	2	—	178
7	11	4	1	2	5	1	3	—	—	2	—	—	1	2	1	1	1	1	1	179
146	398	119	35	77	46	22	47	14	21	14	1	8	28	10	5	4	11	45	2	184
18	29	6	4	6	8	3	11	3	2	2	—	—	6	—	—	—	1	13	—	185
13	20	14	3	4	5	1	8	1	4	—	—	—	1	1	—	—	—	5	1	186
7	10	9	1	3	2	2	—	1	—	1	—	—	—	—	—	1	1	2	—	197
76	146	83	21	32	37	10	23	21	4	8	2	4	10	17	4	1	11	25	3	200

Noch: 1. Ergebnisse der Europawahl 2004 nach

Schl. Nr.	Gebiet	Wahlbe- rechtigte	Wähler	Wahlbe- teiligung in %	Ungültige Stimmen		Gültige Stimmen	Von den							
								CSU		SPD		GRÜNE		Sonstige	
					Anzahl	%		Anzahl	%	Anzahl	%	Anzahl	%	Anzahl	%
		1	2	3	4	5	6	7	8	9	10	11	12	13	14

Noch: Schwaben

772 Noch: Landkreis Augsburg

202	Stadtbergen, M	11 027	4 922	44,6	36	0,7	4 886	2 758	56,4	717	14,7	700	14,3	711	14,6
207	Thierhaupten, M	2 889	1 200	41,5	12	1,0	1 188	840	70,7	119	10,0	94	7,9	135	11,4
209	Untermeitingen	4 585	1 761	38,4	12	0,7	1 749	1 045	59,7	241	13,8	160	9,1	303	17,3
211	Ustersbach	814	356	43,7	1	0,3	355	233	65,6	30	8,5	37	10,4	55	15,5
214	Walkertshofen	822	296	36,0	5	1,7	291	185	63,6	22	7,6	32	11,0	52	17,9
215	Wehringen	2 140	801	37,4	8	1,0	793	503	63,4	99	12,5	93	11,7	98	12,4
216	Welden, M	2 735	1 090	39,9	2	0,2	1 087	711	65,4	138	12,7	90	8,3	148	13,6
217	Westendorf	1 130	464	41,1	9	1,9	455	302	66,4	42	9,2	45	9,9	66	14,5
223	Zusmarshausen, M	4 702	1 919	40,8	17	0,9	1 902	1 361	71,6	174	9,1	150	7,9	217	11,4
	Zusammen	178 266	72 941	40,9	728	1,0	72 213	45 021	62,3	9 083	12,6	7 565	10,5	10 544	14,6

773 Landkreis Dillingen a.d.Donau

111	Aislingen, M	1 107	440	39,7	1	0,2	439	340	77,4	19	4,3	21	4,8	59	13,4
112	Bachhagel	1 797	664	37,0	1	0,2	663	426	64,3	84	12,7	33	5,0	120	18,1
113	Bächingen a.d.Brenz	973	384	39,5	1	0,3	383	223	58,2	62	16,2	19	5,0	79	20,6
116	Binswangen	995	360	36,2	—	—	360	244	67,8	29	8,1	29	8,1	58	16,1
117	Bissingen, M	2 771	1 241	44,8	5	0,4	1 236	907	73,4	110	8,9	54	4,4	165	13,3
119	Blindheim	1 334	552	41,4	8	1,4	544	380	69,9	46	8,5	28	5,1	90	16,5
122	Buttenwiesen	4 241	1 674	39,5	15	0,9	1 659	1 134	68,4	111	6,7	161	9,7	253	15,3
125	Dillingen a.d.Donau, GKSt	14 255	5 663	39,7	45	0,8	5 618	3 711	66,1	657	11,7	365	6,5	885	15,8
133	Glött	897	387	43,1	3	0,8	384	245	63,8	34	8,9	33	8,6	72	18,8
136	Gundelfingen a.d.Donau, St	5 580	2 071	37,1	26	1,3	2 045	1 226	60,0	312	15,3	170	8,3	337	16,5
137	Haunsheim	1 212	556	45,9	2	0,4	554	337	60,8	73	13,2	37	6,7	107	19,3
139	Höchstädt a.d.Donau, St	4 936	1 594	32,3	18	1,1	1 576	990	62,8	186	11,8	87	5,5	313	19,9
140	Holzheim	2 896	1 109	38,3	9	0,8	1 100	768	69,8	89	8,1	76	6,9	167	15,2
143	Laugna	1 198	462	38,6	5	1,1	457	311	68,1	39	8,5	32	7,0	75	16,4
144	Lauingen (Donau), St	7 644	2 724	35,6	27	1,0	2 697	1 511	56,0	510	18,9	190	7,0	486	18,0
146	Lutzingen	768	342	44,5	4	1,2	338	243	71,9	27	8,0	21	6,2	47	13,9
147	Mödingen	1 052	434	41,3	2	0,5	432	314	72,7	45	10,4	14	3,2	59	13,7
150	Finningen	1 260	631	50,1	2	0,3	629	465	73,9	30	4,8	39	6,2	95	15,1
153	Medlingen	729	375	51,4	1	0,3	374	265	70,9	42	11,2	9	2,4	58	15,5
164	Schwenningen	1 156	474	41,0	7	1,5	467	360	77,1	24	5,1	12	2,6	71	15,2
170	Syrgenstein	2 804	1 082	38,6	5	0,5	1 077	580	53,9	167	15,5	88	8,2	242	22,5
179	Villenbach	931	373	40,1	6	1,6	367	275	74,9	25	6,8	19	5,2	48	13,1
182	Wertingen, St	6 752	2 685	39,8	22	0,8	2 663	1 595	59,9	289	10,9	327	12,3	452	17,0
183	Wittislingen, M	1 844	823	44,6	6	0,7	817	507	62,1	123	15,1	44	5,4	143	17,5
186	Ziertheim	808	361	44,7	8	2,2	353	255	72,2	35	9,9	14	4,0	49	13,9
187	Zöschingen	587	258	44,0	—	—	258	154	59,7	25	9,7	21	8,1	58	22,5
188	Zusammltheim	871	319	36,6	6	1,9	313	218	69,6	20	6,4	18	5,8	57	18,2
	Zusammen	71 398	28 038	39,3	235	0,8	27 803	17 984	64,7	3 213	11,6	1 961	7,1	4 645	16,7

774 Landkreis Günzburg

111	Aletshausen	867	404	46,6	3	0,7	401	306	76,3	19	4,7	18	4,5	58	14,5
115	Balzhausen	894	318	35,6	3	0,9	316	238	75,3	14	4,4	14	4,4	50	15,8
116	Ursberg	2 834	1 034	36,5	7	0,7	1 027	818	79,6	49	4,8	50	4,9	110	10,7
117	Breitenthal	953	401	42,1	4	1,0	397	303	76,3	21	5,3	18	4,5	55	13,9
118	Bubesheim	1 047	406	38,8	4	1,0	402	290	72,1	39	9,7	17	4,2	56	13,9
119	Bibertal	3 493	1 262	36,1	9	0,7	1 253	799	63,8	165	13,2	90	7,2	199	15,9
121	Burgau, St	6 861	2 288	33,3	22	1,0	2 266	1 346	59,4	295	13,0	204	9,0	421	18,6
122	Burtenbach, M	2 430	783	32,2	6	0,8	777	519	66,8	62	8,0	40	5,1	156	20,1
124	Deisenhausen	1 134	362	31,9	12	3,3	350	251	71,7	27	7,7	16	4,6	56	16,0
127	Dürrlaingen	1 323	543	41,0	5	0,9	538	350	65,1	50	9,3	39	7,2	99	18,4
129	Ebershausen	472	175	37,1	2	1,1	173	126	72,8	11	6,4	9	5,2	27	15,6
133	Ellzee	877	335	38,2	3	0,9	332	258	77,7	18	5,4	15	4,5	41	12,3
135	Günzburg, GKSt	14 064	5 055	35,9	39	0,8	5 016	2 979	59,4	806	16,1	456	9,1	775	15,5
136	Gundremmingen	1 098	440	40,1	3	0,7	437	345	78,9	30	6,9	15	3,4	47	10,8
140	Haldenwang	1 436	520	36,2	3	0,6	517	352	68,1	53	10,3	31	6,0	81	15,7
143	Ichenhausen, St	5 826	2 077	35,7	18	0,9	2 059	1 317	64,0	237	11,5	131	6,4	374	18,2
144	Jettingen-Scheppach, M	5 010	1 732	34,6	28	1,6	1 704	1 155	67,8	172	10,1	96	5,6	281	16,5
145	Kammeltal	2 531	887	35,0	9	1,0	878	574	65,4	72	8,2	59	6,7	173	19,7
148	Kötz	2 380	978	41,1	9	0,9	969	649	67,0	122	12,6	59	6,1	139	14,3
150	Krumbach (Schwaben), St	9 275	3 632	39,2	37	1,0	3 595	2 302	64,0	429	11,9	313	8,7	551	15,3
151	Landensberg	522	243	46,6	5	2,1	238	166	69,7	24	10,1	17	7,1	31	13,0
155	Leipheim, St	4 476	1 456	32,5	16	1,1	1 440	835	58,0	245	17,0	104	7,2	256	17,8
160	Münsterhausen, M	1 474	501	34,0	4	0,8	496	370	74,6	27	5,4	22	4,4	77	15,5
162	Neuburg a.d.Kammel, M	2 364	783	33,1	13	1,7	770	530	68,8	61	7,9	49	6,4	130	16,9
166	Aichen	901	376	41,7	3	0,8	373	298	79,9	13	3,5	13	3,5	49	13,1
171	Offingen, M	3 129	1 122	35,9	18	1,6	1 104	687	62,2	160	14,5	70	6,3	187	16,9
174	Rettenbach	1 199	496	41,4	6	1,2	490	342	69,8	32	6,5	37	7,6	79	16,1
178	Röfingen	905	345	38,1	3	0,9	342	262	76,6	26	7,6	19	5,6	35	10,2
185	Thannhausen, St	4 261	1 469	34,5	15	1,0	1 454	973	66,9	157	10,8	94	6,5	230	15,8

Regierungsbezirken, Kreisen und Gemeinden

gültigen Stimmen entfielen auf																				Schl. Nr.
davon																				
REP	FDP	ödp	PDS	Tier- schutz	BP	DIE FRAUEN	GRAUE	NPD	PBC	CM	BüSo	ZENT- RUM	Deutsch- land	Unabh. Kand.	AUF- BRUCH	DKP	DP	FAMILIE	PSG	
Anzahl																				
15	16	17	18	19	20	21	22	23	24	25	26	27	28	29	30	31	32	33	34	
Noch: Schwaben																				
																				772
81	250	99	42	47	27	17	36	15	13	10	3	6	21	3	2	3	8	26	2	202
13	39	23	5	8	11	5	3	5	1	—	—	—	7	3	1	1	2	8	—	207
34	109	37	13	20	18	6	20	6	4	—	1	3	9	5	3	1	4	10	—	209
8	12	19	1	1	6	2	—	1	—	1	—	—	—	—	—	1	1	2	—	211
12	14	11	2	2	3	1	2	—	—	—	—	1	—	1	1	—	—	2	—	214
20	29	18	1	7	7	2	3	—	1	2	2	—	1	1	—	—	—	3	1	215
21	35	26	6	11	14	5	6	5	1	7	—	—	1	1	—	1	1	7	—	216
9	18	7	6	6	9	—	1	2	1	—	1	1	—	—	—	—	1	3	1	217
36	44	27	8	25	18	9	6	4	4	5	—	—	9	4	4	1	1	11	1	223
1 710	3 051	1 305	434	668	666	293	458	273	172	141	42	79	319	153	96	39	131	486	28	Zus.
																				773
19	14	7	2	—	3	2	2	2	—	1	—	1	4	1	—	—	1	—	—	111
43	23	11	3	4	10	5	4	2	1	—	—	—	6	2	—	—	1	5	—	112
43	8	—	1	3	7	1	3	—	8	1	—	—	1	1	—	—	—	2	—	113
13	14	7	2	2	4	3	2	4	—	1	—	1	—	1	—	—	1	3	—	116
33	44	20	6	7	13	4	1	11	3	1	1	1	8	1	3	2	1	4	1	117
25	12	12	2	3	6	1	—	5	—	—	—	—	8	2	—	—	9	5	—	119
31	75	31	9	11	19	7	8	16	2	6	1	—	8	4	3	—	2	19	1	122
216	225	78	28	43	44	17	24	46	5	22	4	4	47	8	7	6	17	38	6	125
22	15	8	3	3	4	4	1	—	1	2	—	—	2	—	1	—	1	4	1	133
82	101	30	8	19	17	7	14	6	5	1	—	3	22	5	3	2	1	10	1	136
21	39	13	4	6	2	3	1	2	1	—	—	2	7	1	2	—	—	3	—	137
96	85	27	5	12	14	11	8	15	11	5	—	—	10	3	5	—	1	5	—	139
30	47	35	2	8	16	2	—	3	2	—	1	1	6	2	6	—	2	4	—	140
15	15	13	7	2	6	2	1	3	—	1	—	1	2	—	1	—	—	6	—	143
109	146	34	15	31	30	9	16	16	6	4	2	3	29	10	1	1	—	24	—	144
8	11	6	2	2	3	—	2	2	2	—	—	—	3	1	3	—	—	1	1	146
30	13	3	1	2	1	—	3	—	—	1	1	—	—	1	—	—	1	2	—	147
39	15	5	—	5	7	3	2	2	5	2	—	—	2	3	2	—	—	3	—	150
19	14	2	2	2	4	—	3	—	2	—	—	—	4	1	2	—	1	2	—	153
23	22	3	1	2	2	—	—	7	—	1	—	1	4	—	—	1	1	3	—	164
127	25	15	8	14	11	4	6	3	—	1	—	—	9	4	1	1	5	7	1	170
6	10	7	—	1	7	1	1	8	—	1	—	—	1	1	—	—	—	4	—	179
75	119	62	12	27	19	16	15	40	7	6	7	3	5	6	3	—	5	22	3	182
38	35	12	3	7	8	2	4	5	2	2	2	1	7	2	1	—	2	10	—	183
21	10	2	—	3	2	2	1	—	—	1	—	3	1	—	—	—	1	2	—	186
12	12	7	2	6	1	3	6	1	—	1	—	—	3	—	—	—	—	3	1	187
11	13	5	2	2	9	1	1	2	—	2	—	—	3	2	—	—	1	3	—	188
1 207	1 162	455	130	227	269	110	129	201	63	63	19	25	202	62	44	13	54	194	16	Zus.
																				774
7	13	10	1	—	8	—	—	4	2	4	—	—	4	2	—	—	—	3	—	111
7	10	15	—	1	—	1	1	3	3	2	—	—	2	—	—	—	—	5	—	115
12	19	18	5	9	9	4	—	5	1	7	—	—	10	3	—	—	—	8	—	116
16	9	10	4	3	1	—	2	1	1	1	—	—	1	2	1	—	—	2	1	117
6	15	8	—	5	2	2	3	1	—	1	—	—	3	3	2	—	2	2	1	118
26	52	33	8	7	8	7	9	6	3	1	—	1	17	2	4	2	7	6	—	119
107	112	39	17	23	26	10	25	4	3	4	—	3	17	2	7	—	6	15	1	121
45	29	21	6	11	5	4	3	1	12	6	—	1	5	2	—	—	1	3	1	122
11	16	4	2	1	2	—	4	3	6	2	—	—	1	—	1	—	1	2	—	124
10	26	11	6	6	8	2	2	8	—	2	1	—	5	2	3	—	2	5	—	127
7	5	4	1	2	—	—	3	2	1	2	—	—	—	—	—	—	—	—	—	129
5	9	3	—	2	3	—	—	3	2	—	—	—	4	1	1	2	—	6	—	133
130	222	98	41	39	38	30	39	22	14	6	5	4	31	13	7	3	5	23	5	135
14	12	2	1	2	3	4	4	1	1	—	—	—	—	—	1	—	1	1	—	136
8	21	7	6	4	6	1	1	2	—	3	—	1	6	2	4	—	4	4	1	140
76	89	45	15	18	18	9	10	17	8	7	1	5	18	7	3	2	8	18	—	143
72	64	33	9	20	9	4	13	7	3	3	—	2	9	8	3	1	1	20	—	144
40	20	35	6	16	20	4	4	7	—	2	1	—	10	1	3	1	1	2	—	145
39	31	10	12	4	12	4	4	9	1	1	1	—	2	2	3	—	2	2	—	148
47	141	65	27	44	40	26	32	26	14	16	4	3	18	9	5	2	3	29	—	150
4	12	4	2	1	—	1	—	—	—	2	—	—	—	1	—	—	1	3	—	151
48	43	37	7	12	16	12	10	8	12	4	2	1	8	9	5	1	3	17	1	155
13	19	8	7	3	5	—	2	9	—	1	1	—	2	—	—	—	4	3	—	160
24	18	10	7	11	6	6	7	6	10	6	2	—	4	2	—	1	2	8	—	162
12	10	2	1	3	5	—	1	3	3	2	—	—	2	1	2	—	—	2	—	166
33	49	16	11	14	11	4	9	10	1	4	—	—	10	3	1	1	—	10	—	171
13	11	11	3	4	9	3	2	2	2	2	—	—	8	1	—	—	4	4	—	174
15	9	2	—	2	2	—	1	—	1	—	—	—	1	—	—	—	2	—	—	178
34	58	25	14	7	15	5	4	17	8	10	2	1	12	7	2	1	2	4	2	185

Noch: 1. Ergebnisse der Europawahl 2004 nach

Schl. Nr.	Gebiet	Wahlbe- rechtigte	Wähler	Wahlbe- teiligung in %	Ungültige Stimmen		Gültige Stimmen	Von den							
								CSU		SPD		GRÜNE		Sonstige	
					Anzahl	%	Anzahl	Anzahl	%	Anzahl	%	Anzahl	%	Anzahl	%
		1	2	3	4	5	6	7	8	9	10	11	12	13	14

Noch: Schwaben

774 Noch: Landkreis Günzburg

189	Wiesenbach	732	272	37,2	5	1,8	267	212	79,4	20	7,5	12	4,5	23	8,6
191	Waldstetten, M	888	272	30,6	2	0,7	270	195	72,2	23	8,5	10	3,7	42	15,6
192	Waltenhausen	529	198	37,4	3	1,5	195	140	71,8	17	8,7	8	4,1	30	15,4
196	Winterbach	576	221	38,4	1	0,5	220	149	67,7	12	5,5	21	9,5	38	17,3
198	Ziemetshausen, M	2 218	919	41,4	7	0,8	912	627	68,8	72	7,9	79	8,7	134	14,7
	Zusammen	88 979	32 305	36,3	327	1,0	31 978	21 063	65,9	3 580	11,2	2 245	7,0	5 090	15,9

775 Landkreis Neu-Ulm

111	Altenstadt, M	3 601	1 172	32,5	16	1,4	1 156	733	63,4	134	11,6	84	7,3	205	17,7
115	Bellenberg	3 350	1 207	36,0	9	0,7	1 198	702	58,6	171	14,3	104	8,7	221	18,4
118	Buch, M	2 803	879	31,4	12	1,4	867	637	73,5	61	7,0	54	6,2	115	13,3
126	Holzheim	1 359	468	34,4	8	1,7	460	273	59,3	59	12,8	48	10,4	80	17,4
129	Illertissen, St	11 739	4 125	35,1	64	1,6	4 061	2 590	63,8	455	11,2	342	8,4	674	16,6
132	Kellmünz a.d.Iller, M	1 004	355	35,4	2	0,6	353	251	71,1	30	8,5	20	5,7	52	14,7
134	Nersingen	6 395	1 985	31,0	19	1,0	1 966	1 076	54,7	359	18,3	210	10,7	321	16,3
135	Neu-Ulm, GKSt	36 214	12 261	33,9	161	1,3	12 100	5 892	48,7	2 242	18,5	1 821	15,0	2 145	17,7
139	Elchingen	7 206	3 031	42,1	26	0,9	3 005	1 547	51,5	478	15,9	463	15,4	517	17,2
141	Oberroth	634	219	34,5	2	0,9	217	159	73,3	14	6,5	9	4,1	35	16,1
142	Osterberg	638	288	45,1	3	1,0	285	202	70,9	16	5,6	19	6,7	48	16,8
143	Pfaffenhofen a.d.Roth, M	5 271	1 970	37,4	14	0,7	1 956	1 193	61,0	234	12,0	171	8,7	358	18,3
149	Roggenburg	1 984	642	32,4	4	0,6	638	454	71,2	42	6,6	49	7,7	93	14,6
152	Senden, St	15 729	5 426	34,5	86	1,6	5 340	2 858	53,5	919	17,2	596	11,2	967	18,1
161	Unterroth	729	202	27,7	1	0,5	201	154	76,6	5	2,5	13	6,5	29	14,4
162	Vöhringen, St	9 515	3 343	35,1	67	2,0	3 276	1 890	57,7	586	17,9	271	8,3	529	16,1
164	Weißenhorn, St	9 677	3 605	37,3	43	1,2	3 562	2 189	61,5	486	13,6	334	9,4	553	15,5
	Zusammen	117 848	41 178	34,9	537	1,3	40 641	22 800	56,1	6 291	15,5	4 608	11,3	6 942	17,1

776 Landkreis Lindau (Bodensee)

111	Bodolz	2 199	920	41,8	6	0,7	914	489	53,5	112	12,3	142	15,5	171	18,7
112	Gestratz	933	442	47,4	3	0,7	440	318	72,3	21	4,8	34	7,7	67	15,2
113	Grünenbach	972	428	44,0	3	0,7	425	301	70,8	30	7,1	38	8,9	56	13,2
114	Heimenkirch, M	2 583	923	35,7	7	0,8	916	580	63,3	99	10,8	99	10,8	138	15,1
115	Hergensweiler	1 270	496	39,1	1	0,2	495	250	50,5	69	13,9	72	14,5	104	21,0
116	Lindau (Bodensee), GKSt	17 182	6 712	39,1	82	1,2	6 630	3 348	50,5	966	14,6	1 118	16,9	1 198	18,1
117	Lindenberg i.Allgäu, St	8 397	2 958	35,2	56	1,9	2 902	1 637	56,4	473	16,3	356	12,3	436	15,0
118	Maierhöfen	1 098	386	35,2	3	0,8	383	235	61,4	36	9,4	48	12,5	64	16,7
120	Nonnenhorn	1 217	615	50,5	4	0,7	611	407	66,6	31	5,1	78	12,8	95	15,5
121	Oberreute	1 154	436	37,8	7	1,6	429	301	70,2	27	6,3	30	7,0	71	16,6
122	Opfenbach	1 562	600	38,4	8	1,3	592	406	68,6	38	6,4	66	11,1	82	13,9
124	Röthenbach (Allgäu)	1 302	516	39,6	6	1,2	509	318	62,5	55	10,8	63	12,4	73	14,3
125	Scheidegg, M	2 960	1 129	38,1	9	0,8	1 120	695	62,1	133	11,9	104	9,3	188	16,8
126	Sigmarszell	1 972	773	39,2	8	1,0	765	456	59,6	52	6,8	109	14,2	148	19,3
127	Stiefenhofen	1 280	513	40,1	5	1,0	508	369	72,6	26	5,1	50	9,8	63	12,4
128	Wasserburg (Bodensee)	2 507	1 168	46,6	8	0,7	1 160	704	60,7	126	10,9	150	12,9	180	15,5
129	Weiler-Simmerberg, M	4 341	1 742	40,1	20	1,1	1 722	1 099	63,8	208	12,1	186	10,8	229	13,3
130	Weißensberg	1 917	748	39,0	7	0,9	741	409	55,2	89	12,0	117	15,8	126	17,0
131	Hergatz	1 733	765	44,1	7	0,9	758	431	56,9	64	8,4	143	18,9	120	15,8
	Zusammen	56 579	22 270	39,4	250	1,1	22 020	12 753	57,9	2 655	12,1	3 003	13,6	3 609	16,4

777 Landkreis Ostallgäu

111	Aitrang	1 526	615	40,3	9	1,5	606	404	66,7	39	6,4	63	10,4	100	16,5
112	Biessenhofen	3 138	1 470	46,8	10	0,7	1 460	930	63,7	132	9,0	142	9,7	256	17,5
114	Baisweil	986	407	41,3	4	1,0	403	237	58,8	18	4,5	27	6,7	121	30,0
118	Bidingen	1 238	503	40,6	3	0,6	501	370	73,9	26	5,2	36	7,2	69	13,8
121	Buchloe, St	8 408	3 312	39,4	18	0,5	3 294	1 902	57,7	465	14,1	363	11,0	564	17,1
124	Eggenthal	969	452	46,6	4	0,9	448	327	73,0	25	5,6	51	11,4	45	10,0
125	Eisenberg	889	351	39,5	—	—	351	259	73,8	23	6,6	28	8,0	41	11,7
128	Friesenried	1 165	541	46,4	2	0,4	539	340	63,1	40	7,4	70	13,0	89	16,5
129	Füssen, St	10 381	3 648	35,1	15	0,4	3 633	2 249	61,9	497	13,7	366	10,1	521	14,3
130	Germaringen	2 745	1 160	42,3	10	0,9	1 150	819	71,2	55	4,8	88	7,7	188	16,3
131	Görisried	863	395	45,8	4	1,0	391	291	74,4	18	4,6	29	7,4	53	13,6
135	Hopferau	826	296	35,8	2	0,7	294	224	76,2	17	5,8	28	9,5	25	8,5
138	Günzach	1 113	403	36,2	6	1,5	397	280	70,5	26	6,5	29	7,3	62	15,6
139	Irsee, M	1 071	525	49,0	4	0,8	521	290	55,7	47	9,0	101	19,4	83	15,9
140	Jengen	1 751	777	44,4	4	0,5	773	509	65,8	47	6,1	71	9,2	146	18,9
141	Kaltental, M	1 233	590	47,9	2	0,3	588	427	72,6	34	5,8	50	8,5	77	13,1
144	Kraftsried	562	251	44,7	7	2,8	244	191	78,3	5	2,0	13	5,3	35	14,3
145	Lamerdingen	1 411	553	39,2	4	0,7	549	380	69,2	42	7,7	49	8,9	78	14,2
147	Lechbruck am See	1 954	656	33,6	8	1,2	648	457	70,5	47	7,3	42	6,5	102	15,7
149	Lengenwang	1 041	405	38,9	3	0,7	402	315	78,4	15	3,7	19	4,7	53	13,2

Regierungsbezirken, Kreisen und Gemeinden

gültigen Stimmen entfielen auf																				Schl. Nr.
davon																				
REP	FDP	ödp	PDS	Tier- schutz	BP	DIE FRAUEN	GRAUE	NPD	PBC	CM	BüSo	ZENT- RUM	Deutsch- land	Unabh. Kand.	AUF- BRUCH	DKP	DP	FAMILIE	PSG	
Anzahl																				
15	16	17	18	19	20	21	22	23	24	25	26	27	28	29	30	31	32	33	34	
Noch: Schwaben																				
																				774
1	7	4	2	3	1	—	—	1	—	1	—	—	—	—	1	—	—	2	—	189
8	14	5	1	1	1	—	2	1	2	—	—	—	—	—	2	—	3	2	—	191
8	2	6	—	2	2	—	—	—	—	—	—	—	4	1	1	1	2	1	—	192
11	5	6	2	2	5	—	2	1	—	—	—	—	3	—	—	—	—	1	—	196
31	28	17	4	9	10	2	2	4	3	5	—	—	7	—	2	—	2	7	1	198
940	1 200	624	228	291	306	145	201	194	117	107	20	22	224	86	64	18	69	220	14	Zus.
																				775
24	61	23	7	11	19	3	8	15	4	1	—	2	11	2	2	—	8	4	—	111
39	63	15	6	10	12	4	13	12	10	3	2	1	5	2	4	—	7	13	—	115
15	30	17	4	4	7	3	2	6	3	6	—	—	6	3	2	—	2	5	—	118
12	20	7	1	6	2	3	4	10	5	—	—	—	2	1	2	—	—	5	—	126
64	195	98	34	24	26	22	38	39	15	20	4	3	34	3	12	1	7	33	2	129
6	18	5	1	1	3	2	1	3	2	2	—	1	3	—	—	—	2	2	—	132
73	77	19	13	19	17	14	10	20	6	3	4	3	12	3	2	6	2	18	—	134
295	670	131	151	129	80	57	138	105	48	43	15	14	82	32	20	10	27	90	8	135
49	193	41	31	43	24	18	19	17	9	13	2	—	20	6	6	5	2	17	2	139
9	4	2	1	1	3	1	2	5	1	2	1	—	1	—	1	—	—	1	—	141
4	17	8	2	2	4	—	2	1	—	1	—	—	2	2	1	—	1	1	—	142
44	101	21	11	11	21	4	23	46	5	15	3	1	18	9	4	3	2	15	1	143
10	19	14	3	5	13	1	1	11	2	4	—	—	5	2	1	1	—	1	—	149
100	316	40	38	49	61	27	48	99	22	20	7	2	41	12	13	2	8	58	4	152
4	10	4	1	2	1	—	—	4	—	—	—	—	1	—	1	—	—	1	—	161
59	130	47	31	32	31	12	38	37	13	10	7	—	26	15	7	1	7	26	—	162
72	158	60	24	34	41	24	16	27	4	8	3	5	20	9	5	4	4	33	2	164
879	2 082	552	359	383	365	195	363	457	149	151	48	32	289	101	83	33	79	323	19	Zus.
																				776
13	61	33	6	10	4	3	12	7	3	2	—	1	6	4	2	—	—	4	—	111
8	15	6	3	2	12	4	2	1	—	4	—	1	2	1	3	—	—	3	—	112
3	20	13	—	1	3	1	2	1	1	3	—	1	1	1	—	—	1	4	—	113
19	31	17	4	12	8	7	5	8	2	2	—	—	7	3	2	—	—	11	—	114
9	32	21	7	3	4	—	4	4	—	4	—	2	—	2	1	2	2	5	2	115
62	378	299	70	74	35	24	69	26	12	19	6	5	21	15	9	7	13	47	7	116
50	99	65	21	36	26	15	35	6	12	14	1	1	20	10	5	4	2	14	—	117
8	18	16	—	2	3	3	2	1	—	1	—	—	1	5	—	—	—	4	—	118
2	43	26	2	5	3	2	2	—	—	2	—	2	1	—	—	1	2	1	1	120
3	33	6	—	15	2	—	1	1	—	1	—	—	—	1	—	1	2	4	1	121
12	23	8	3	5	5	1	1	4	—	12	—	2	—	2	—	—	1	3	—	122
7	14	21	4	6	9	1	2	1	—	2	—	—	—	1	2	—	—	3	—	124
15	58	41	8	14	10	9	7	2	7	2	1	1	2	—	5	1	1	4	—	125
9	43	37	3	14	8	—	6	1	1	3	—	1	7	2	—	—	2	11	—	126
9	13	10	4	3	6	1	1	—	1	2	—	—	3	2	4	2	—	2	—	127
4	74	28	2	14	12	12	8	1	—	5	—	1	5	3	—	1	3	7	—	128
15	62	36	4	20	22	9	13	8	5	7	3	2	3	1	7	2	—	10	—	129
3	37	28	10	8	3	3	11	2	4	3	—	—	3	2	—	—	1	8	—	130
8	28	42	4	7	3	2	6	4	—	2	—	1	—	2	2	—	2	7	—	131
259	1 082	753	155	251	178	97	189	78	48	90	11	21	82	57	42	21	32	152	11	Zus.
																				777
11	20	10	1	4	23	1	7	4	1	3	—	1	5	5	1	—	—	3	—	111
32	57	31	7	11	45	6	8	10	3	8	—	4	5	10	4	—	3	12	—	112
7	12	9	1	4	71	4	—	1	—	2	—	2	1	2	3	—	—	2	—	114
9	16	13	1	4	8	2	2	2	1	2	2	—	2	1	3	—	1	—	—	118
59	169	84	35	28	43	11	23	18	8	6	2	1	15	17	6	7	9	22	1	121
9	9	3	1	5	10	1	—	1	1	—	—	—	2	—	—	—	—	3	—	124
2	12	7	2	1	3	4	—	1	—	5	—	—	—	2	—	—	1	1	—	125
3	24	32	3	—	12	1	—	1	1	3	—	—	2	—	1	—	1	5	—	128
48	172	51	19	34	39	3	39	14	11	6	2	5	26	15	6	4	12	11	4	129
25	46	21	3	10	25	7	5	4	3	5	2	2	7	7	5	—	1	10	—	130
4	14	2	2	5	8	2	2	1	—	1	—	—	8	3	—	—	—	—	1	131
—	14	4	1	2	1	—	—	—	—	—	—	—	—	—	1	—	—	2	—	135
5	21	5	1	3	14	2	1	—	—	3	—	—	2	1	1	—	—	3	—	138
14	27	5	1	3	12	1	4	3	1	1	1	—	2	4	—	—	—	4	—	139
16	32	30	5	7	23	5	3	1	6	3	—	1	1	4	2	1	1	4	1	140
11	14	10	2	4	12	6	—	2	3	2	1	—	1	4	1	—	—	4	—	141
2	10	3	1	2	4	2	2	1	—	3	—	1	1	—	—	—	—	3	—	144
5	22	10	2	2	15	3	1	1	—	1	—	—	3	3	2	—	—	8	—	145
14	24	10	5	4	16	2	6	2	3	—	—	1	4	—	—	—	2	7	2	147
4	10	6	2	3	12	1	3	—	1	6	—	—	1	—	—	—	—	4	—	149

Noch: 1. Ergebnisse der Europawahl 2004 nach

Schl. Nr.	Gebiet	Wahlbe- rechtigte	Wähler	Wahlbe- teiligung in %	Ungültige Stimmen		Gültige Stimmen	Von den							
								CSU		SPD		GRÜNE		Sonstige	
					Anzahl	%	Anzahl		%	Anzahl	%	Anzahl	%	Anzahl	%
					4	5	6	7	8	9	10	11	12	13	14

Noch: Schwaben

777 Noch: Landkreis Ostallgäu

151	Marktoberdorf, St	13 721	5 678	41,4	61	1,1	5 617	3 355	59,7	674	12,0	593	10,6	995	17,7
152	Mauerstetten	2 263	1 102	48,7	8	0,7	1 094	679	62,1	134	12,2	102	9,3	179	16,4
153	Nesselwang, M	2 549	1 112	43,6	6	0,5	1 106	799	72,2	89	8,0	92	8,3	126	11,4
154	Obergünzburg, M	4 871	1 995	41,0	14	0,7	1 981	1 234	62,3	226	11,4	197	9,9	324	16,4
155	Oberostendorf	1 006	428	42,5	4	0,9	424	281	66,3	35	8,3	35	8,3	73	17,2
157	Osterzell	519	214	41,2	1	0,5	213	145	68,1	25	11,7	14	6,6	29	13,6
158	Pforzen	1 549	707	45,6	6	0,8	701	482	68,8	68	9,7	48	6,8	103	14,7
159	Pfronten	5 984	2 100	35,1	9	0,4	2 091	1 387	66,3	241	11,5	199	9,5	264	12,6
163	Rieden am Foggensee	888	362	40,8	2	0,6	360	231	64,2	31	8,6	43	11,9	55	15,3
164	Rieden	1 008	371	36,8	8	2,2	363	254	70,0	31	8,5	16	4,4	62	17,1
165	Ronsberg, M	1 317	433	32,9	5	1,2	428	273	63,8	45	10,5	36	8,4	74	17,3
166	Roßhaupten	1 678	653	38,9	6	0,9	647	481	74,3	51	7,9	44	6,8	71	11,0
167	Ruderatshofen	1 301	570	43,8	8	1,4	561	415	74,0	45	8,0	33	5,9	68	12,1
168	Rückholz	631	260	41,2	1	0,4	259	208	80,3	5	1,9	10	3,9	36	13,9
169	Schwangau	2 485	926	37,3	4	0,4	922	579	62,8	102	11,1	90	9,8	151	16,4
170	Seeg	2 086	721	34,6	4	0,6	717	546	76,2	33	4,6	33	4,6	105	14,6
171	Stöten a.Auerberg	1 416	530	37,4	7	1,3	523	370	70,7	22	4,2	37	7,1	94	18,0
172	Stöttwang	1 300	561	43,2	1	0,2	560	356	63,6	46	8,2	56	10,0	102	18,2
173	Halblech	2 740	957	34,9	11	1,1	946	648	68,5	71	7,5	94	9,9	133	14,1
175	Unterthingau, M	1 986	828	41,7	4	0,5	824	591	71,7	49	5,9	70	8,5	114	13,8
176	Untrasried	1 149	471	41,0	10	2,1	461	333	72,2	15	3,3	29	6,3	84	18,2
177	Waal, M	1 671	702	42,0	5	0,7	697	418	60,0	58	8,3	85	12,2	136	19,5
179	Wald	801	369	46,1	4	1,1	365	279	76,4	10	2,7	31	8,5	45	12,3
182	Westendorf	1 350	555	41,1	1	0,2	554	361	65,2	37	6,7	48	8,7	108	19,5
183	Rettenbach a.Auerberg	548	220	40,1	5	2,3	215	149	69,3	14	6,5	14	6,5	38	17,7
	Zusammen	100 087	40 135	40,1	314	0,8	39 821	26 055	65,4	3 775	9,5	3 714	9,3	6 277	15,8

778 Landkreis Unterallgäu

111	Amberg	1 000	369	36,9	11	3,0	358	208	58,1	39	10,9	25	7,0	86	24,0
113	Apfeltrach	690	318	46,1	2	0,6	316	234	74,1	16	5,1	21	6,6	45	14,2
115	Babenhausen, M	3 899	1 445	37,1	26	1,8	1 419	944	66,5	147	10,4	122	8,6	206	14,5
116	Bad Wörishofen, St	11 143	4 433	39,8	41	0,9	4 392	3 097	70,5	406	9,2	278	6,3	611	13,9
118	Benningen	1 581	634	40,1	6	0,9	628	387	61,6	46	7,3	45	7,2	150	23,9
119	Böhen	520	249	47,9	—	—	250	195	78,0	3	1,2	24	9,6	28	11,2
120	Boos	1 481	643	43,4	4	0,6	639	398	62,3	78	12,2	41	6,4	122	19,1
121	Breitenbrunn	1 784	597	33,5	7	1,2	591	461	78,0	28	4,7	26	4,4	76	12,9
123	Buxheim	2 299	1 095	47,6	6	0,5	1 089	657	60,3	129	11,8	104	9,6	199	18,3
127	Dirlewang, M	1 562	529	33,9	8	1,5	521	334	64,1	61	11,7	35	6,7	91	17,5
130	Egg a.d.Günz	854	334	39,1	2	0,6	332	248	74,7	22	6,6	19	5,7	43	13,0
134	Eppishausen	1 475	635	43,1	6	0,9	629	499	79,3	26	4,1	26	4,1	78	12,4
136	Erkheim, M	2 239	943	42,1	9	1,0	934	608	65,1	80	8,6	86	9,2	160	17,1
137	Ettringen	2 429	831	34,2	6	0,7	825	568	68,8	80	9,7	41	5,0	136	16,5
139	Fellheim	834	282	33,8	7	2,5	275	182	66,2	24	8,7	24	8,7	45	16,4
144	Bad Grönenbach, M	3 919	1 592	40,6	19	1,2	1 573	1 021	64,9	144	9,2	150	9,5	258	16,4
149	Hawangen	945	442	46,8	3	0,7	439	328	74,7	26	5,9	15	3,4	70	15,9
150	Heimertingen	1 265	549	43,4	10	1,8	539	356	66,0	42	7,8	43	8,0	98	18,2
151	Holzgünz	811	340	41,9	7	2,1	334	241	72,2	19	5,7	19	5,7	55	16,5
157	Kirchhaslach	951	256	26,9	2	0,8	254	197	77,6	11	4,3	12	4,7	34	13,4
158	Kirchheim i.Schw., M	2 007	852	42,5	8	0,9	844	619	73,3	45	5,3	41	4,9	139	16,5
161	Kronburg	1 306	564	43,2	10	1,8	554	364	65,7	47	8,5	65	11,7	78	14,1
162	Lachen	1 045	424	40,6	3	0,7	421	278	66,0	39	9,3	30	7,1	74	17,6
163	Lauben	1 034	376	36,4	3	0,8	373	229	61,4	41	11,0	27	7,2	76	20,4
164	Lautrach	935	375	40,1	4	1,1	371	233	62,8	50	13,5	31	8,4	57	15,4
165	Legau, M	2 380	975	41,0	18	1,8	957	699	73,0	49	5,1	78	8,2	131	13,7
168	Markt Rettenbach, M	2 837	1 207	42,5	12	1,0	1 195	874	73,1	81	6,8	77	6,4	163	13,6
169	Markt Wald, M	1 699	547	32,2	11	2,0	536	383	71,5	31	5,8	32	6,0	90	16,8
171	Memmingerberg	1 964	750	38,2	6	0,8	744	412	55,4	118	15,9	48	6,5	166	22,3
173	Mindelheim, St	10 086	3 562	35,3	38	1,1	3 524	2 239	63,5	441	12,5	280	7,9	564	16,0
177	Niederrieden	945	384	40,6	6	1,6	378	279	73,8	26	6,9	16	4,2	57	15,1
180	Kammflach	1 319	491	37,2	2	0,4	489	346	70,8	41	8,4	30	6,1	72	14,7
183	Oberrieden	937	335	35,8	4	1,2	331	249	75,2	9	2,7	9	2,7	64	19,3
184	Oberschöneck	721	297	41,2	4	1,3	293	241	82,3	13	4,4	9	3,1	30	10,2
186	Ottobeuren, M	6 216	2 611	42,0	22	0,8	2 588	1 670	64,5	246	9,5	204	7,9	468	18,1
187	Pfaffenhausen, M	1 760	704	40,0	6	0,9	698	516	73,9	38	5,4	34	4,9	110	15,8
188	Pleiß	627	262	41,8	—	—	262	205	78,2	16	6,1	20	7,6	21	8,0
190	Salgen	1 085	378	34,8	3	0,8	374	301	80,5	13	3,5	10	2,7	50	13,4
196	Sontheim	1 852	759	41,0	4	0,5	755	509	67,4	55	7,3	45	6,0	146	19,3
199	Stetten	1 005	384	38,2	5	1,3	379	258	68,1	15	4,0	32	8,4	74	19,5
202	Trunkelsberg	1 356	500	36,9	6	1,2	494	277	56,1	75	15,2	45	9,1	97	19,6
203	Türkheim, M	4 990	2 435	48,8	67	2,8	2 368	1 478	62,4	300	12,7	165	7,0	425	17,9
204	Tussenhausen, M	2 175	778	35,8	3	0,4	775	537	69,3	64	8,3	57	7,4	117	15,1
205	Ungerhausen	812	305	37,6	2	0,7	302	183	60,6	27	8,9	31	10,3	61	20,2

Regierungsbezirken, Kreisen und Gemeinden

gültigen Stimmen entfielen auf																			Schl. Nr.	
davon																				
REP	FDP	ödp	PDS	Tier- schutz	BP	DIE FRAUEN	GRAUE	NPD	PBC	CM	BüSo	ZENT- RUM	Deutsch- land	Unabh. Kand.	AUF- BRUCH	DKP	DP	FAMILIE		PSG
Anzahl																				
15	16	17	18	19	20	21	22	23	24	25	26	27	28	29	30	31	32	33	34	

Noch: Schwaben

777

87	238	93	32	41	273	18	29	29	19	19	3	6	26	17	9	4	8	39	5	151
21	65	12	8	11	16	5	5	3	2	—	—	1	2	10	2	1	8	7	—	152
13	39	28	2	7	9	1	2	2	5	3	1	—	3	2	4	1	1	3	—	153
33	77	36	12	27	56	9	11	10	4	9	—	—	10	5	5	1	3	16	—	154
10	11	8	7	1	18	1	4	—	—	1	—	1	2	3	1	—	3	2	—	155
3	10	4	—	1	6	—	—	—	—	—	1	—	2	1	—	—	1	—	—	157
20	26	16	5	5	13	3	—	2	1	3	—	—	2	3	—	—	—	4	—	158
23	73	39	13	15	22	12	20	6	3	6	1	2	8	8	1	1	2	9	—	159
3	19	8	3	5	9	—	—	2	—	3	—	—	1	—	—	—	1	1	—	163
14	11	13	3	1	6	—	4	2	—	—	—	1	3	2	1	—	—	1	—	164
8	23	2	5	3	13	3	1	1	3	1	—	—	4	4	2	—	—	1	—	165
4	13	5	6	3	6	2	3	5	3	3	1	1	2	2	6	—	—	6	—	166
10	15	6	5	1	19	1	3	1	—	2	—	—	—	1	—	—	—	4	—	167
1	9	8	1	—	9	—	—	2	—	1	—	—	—	3	1	—	—	1	—	168
13	59	28	2	12	9	2	4	1	2	3	—	1	2	4	—	1	—	7	1	169
7	26	31	1	4	7	4	1	—	1	4	—	5	7	2	1	1	—	3	—	170
7	21	17	1	5	23	1	1	2	—	7	—	—	3	2	1	—	—	3	—	171
11	25	15	2	4	18	4	4	1	1	2	—	—	1	5	2	—	3	4	—	172
7	42	22	—	7	17	1	4	5	—	—	—	—	5	11	1	2	—	9	—	173
11	23	15	1	6	28	2	5	3	2	5	2	—	1	5	1	—	—	4	—	175
15	18	12	1	6	15	2	1	4	2	—	1	—	1	—	2	3	—	—	1	176
6	47	36	8	8	7	2	1	—	1	1	1	2	8	1	—	—	1	6	—	177
2	5	15	2	2	10	1	1	—	—	2	—	—	4	—	—	—	1	—	—	179
13	28	5	1	7	42	4	1	—	—	—	—	—	1	2	2	1	—	1	—	182
2	6	7	—	1	11	1	1	1	—	2	—	—	—	—	—	—	1	5	—	183
624	1 654	827	216	319	1 058	143	212	149	92	137	21	38	186	171	78	28	64	244	16	Zus.

778

10	15	12	4	5	13	1	1	7	2	1	—	1	2	3	1	—	3	5	—	111
4	6	8	3	10	4	1	3	1	—	—	1	1	1	—	—	—	1	1	—	113
17	40	31	6	12	21	3	7	17	11	7	—	1	12	2	3	1	1	11	3	115
51	181	85	23	36	53	10	26	30	6	34	1	2	23	24	5	4	3	14	—	116
15	33	36	2	14	9	2	1	5	4	3	2	—	5	8	1	—	1	8	1	118
—	4	11	1	—	1	—	—	1	5	1	—	—	1	1	1	—	—	—	1	119
12	30	25	4	7	13	4	7	4	5	1	1	—	2	2	—	—	—	4	1	120
9	17	18	3	1	8	1	1	2	2	2	—	1	2	2	1	—	—	1	5	121
14	47	38	11	10	6	9	6	8	20	—	3	—	1	6	—	1	6	13	—	123
10	23	19	4	5	14	2	1	2	2	2	—	1	2	2	—	—	1	1	—	127
4	7	8	1	2	2	—	2	2	5	—	—	—	6	—	1	—	1	2	—	130
19	15	7	—	2	10	2	2	5	3	2	—	—	3	1	—	1	—	6	—	134
7	33	33	1	13	26	7	7	9	5	6	—	1	—	2	2	—	3	5	—	136
18	40	20	1	3	9	4	2	6	1	6	4	—	7	4	2	—	1	7	1	137
12	11	3	—	2	3	2	—	6	1	1	—	—	3	1	—	—	—	—	—	139
18	92	42	10	16	19	2	13	10	13	5	2	3	5	2	—	1	2	3	—	144
4	18	14	3	4	6	1	1	3	6	4	—	—	2	1	—	—	—	3	—	149
8	13	33	1	5	11	1	1	6	3	3	1	—	—	3	—	1	2	6	—	150
6	13	12	1	1	7	2	2	1	1	2	—	—	1	1	—	—	—	5	—	151
5	4	4	—	3	2	1	2	4	—	—	3	—	—	2	1	—	1	2	—	157
25	30	20	8	4	17	3	3	8	1	5	—	—	7	2	—	2	1	3	—	158
10	14	18	6	7	11	—	2	3	—	1	—	—	2	2	—	—	1	1	—	161
12	11	10	3	8	6	2	2	3	4	3	1	—	2	1	—	1	1	3	1	162
6	8	13	1	1	—	2	—	1	33	3	—	1	1	—	1	1	2	1	1	163
8	10	7	1	2	6	4	—	4	—	2	—	—	4	—	2	1	4	2	—	164
10	25	30	6	14	13	3	3	3	1	6	—	2	2	1	1	1	4	6	—	165
29	28	34	6	6	16	1	5	4	7	10	2	—	4	3	2	1	—	5	—	168
17	18	11	1	6	8	1	4	2	1	1	1	—	5	4	2	—	3	5	—	169
12	31	58	4	11	7	—	8	7	9	2	—	2	9	—	1	1	—	3	1	171
61	133	107	17	29	51	17	23	23	16	9	1	7	24	16	5	1	7	16	1	173
5	12	7	1	1	4	3	1	4	1	4	—	1	3	2	—	—	—	8	—	177
11	16	12	2	1	6	2	1	8	5	1	—	2	—	1	2	—	—	2	—	180
7	9	16	3	2	7	1	1	2	—	1	2	—	2	—	1	—	—	10	—	183
1	5	3	2	—	7	—	—	3	—	2	—	1	3	1	—	—	—	2	—	184
41	99	121	13	34	24	8	13	20	11	6	1	2	15	20	3	1	10	26	—	186
6	31	14	6	2	21	7	2	—	9	—	1	—	4	3	1	—	1	2	—	187
2	4	4	1	—	5	—	—	2	—	1	1	—	—	—	—	—	—	1	—	188
7	14	5	—	2	12	2	2	—	—	—	—	—	—	—	—	—	1	5	—	190
10	39	37	2	13	12	1	2	5	5	3	—	—	3	1	1	—	7	4	1	196
9	10	14	4	8	9	—	1	4	—	3	2	1	1	3	—	—	—	5	—	199
8	31	13	3	4	4	3	3	9	7	4	—	—	1	—	—	—	—	7	—	202
46	94	73	17	30	50	12	15	10	2	13	2	3	17	14	7	2	5	13	—	203
17	18	17	5	8	17	3	—	3	—	4	5	1	3	2	3	—	3	8	—	204
5	6	28	—	1	5	1	—	2	1	3	—	—	1	—	—	—	2	6	—	205

Noch: 1. Ergebnisse der Europawahl 2004 nach

Schl. Nr.	Gebiet	Wahlbe- rechtigte	Wähler	Wahlbe- teiligung in %	Ungültige Stimmen		Gültige Stimmen	Von den							
								CSU		SPD		GRÜNE		Sonstige	
					Anzahl	%		Anzahl	%	Anzahl	%	Anzahl	%	Anzahl	%
		1	2	3	4	5	6	7	8	9	10	11	12	13	14

Noch: Schwaben

778 Noch: Landkreis Unterallgäu

207	Unteregg	1 041	388	37,3	2	0,5	386	290	75,1	14	3,6	20	5,2	62	16,1
209	Rammingen	1 065	346	32,5	1	0,3	345	249	72,2	23	6,7	22	6,4	51	14,8
214	Westerheim	1 533	637	41,6	6	0,9	631	436	69,1	37	5,9	46	7,3	112	17,7
216	Wiedergeltingen	988	353	35,7	2	0,6	351	227	64,7	33	9,4	26	7,4	65	18,5
217	Winterrieden	657	274	41,7	3	1,1	271	208	76,8	13	4,8	12	4,4	38	14,0
218	Wolfertschwenden	1 387	583	42,0	8	1,4	575	417	72,5	45	7,8	27	4,7	86	15,0
219	Woringen	1 321	519	39,3	—	—	519	317	61,1	69	13,3	38	7,3	95	18,3
221	Kettlershausen	1 342	392	29,2	3	0,8	389	289	74,3	19	4,9	18	4,6	63	16,2
	Zusammen	102 108	40 263	39,4	454	1,1	39 809	26 975	67,8	3 560	8,9	2 781	7,0	6 493	16,3

779 Landkreis Donau-Ries

111	Alerheim	1 247	568	45,5	1	0,2	567	380	67,0	70	12,3	32	5,6	85	15,0
112	Amerdingen	669	278	41,6	3	1,1	275	205	74,5	19	6,9	14	5,1	37	13,5
115	Asbach-Bäumenheim	3 030	1 183	39,0	12	1,0	1 171	718	61,3	205	17,5	77	6,6	171	14,6
117	Auhausen	839	380	45,3	4	1,1	376	222	59,0	39	10,4	22	5,9	93	24,7
126	Buchdorf	1 240	589	47,5	6	1,0	583	455	78,0	42	7,2	37	6,3	49	8,4
129	Daiting	591	223	37,7	—	—	223	178	79,8	18	8,1	12	5,4	15	6,7
130	Deiningen	1 427	524	36,7	4	0,8	520	311	59,8	82	15,8	54	10,4	73	14,0
131	Donauwörth, GKSt	13 862	5 608	40,5	57	1,0	5 551	3 466	62,4	829	14,9	495	8,9	761	13,7
136	Ederheim	854	349	40,9	4	1,1	345	177	51,3	83	24,1	31	9,0	54	15,7
138	Ehingen a.Ries	638	324	50,8	—	—	324	267	82,4	12	3,7	16	4,9	29	9,0
146	Forheim	462	234	50,6	—	—	234	185	79,1	19	8,1	4	1,7	26	11,1
147	Fremdingen	1 679	814	48,5	8	1,0	806	662	82,1	43	5,3	20	2,5	81	10,0
148	Fünfstetten	1 064	353	33,2	6	1,7	347	268	77,2	19	5,5	18	5,2	42	12,1
149	Genderkingen	880	322	36,6	2	0,6	320	238	74,4	38	11,9	12	3,8	32	10,0
154	Hainsfarth	1 157	444	38,4	3	0,7	441	296	67,1	44	10,0	28	6,3	73	16,6
155	Harburg (Schwaben), St	4 525	1 713	37,9	24	1,4	1 689	1 045	61,9	303	17,9	129	7,6	212	12,6
162	Hohenaltheim	478	189	39,5	1	0,5	188	112	59,6	20	10,6	21	11,2	35	18,6
163	Holzheim	846	337	39,8	5	1,5	332	235	70,8	20	6,0	34	10,2	43	13,0
167	Huisheim	1 243	480	38,6	5	1,0	475	346	72,8	41	8,6	14	2,9	74	15,6
169	Kaisheim, M	2 918	1 227	42,0	12	1,0	1 215	736	60,6	172	14,2	125	10,3	182	15,0
176	Maihingen	868	387	44,6	3	0,8	385	313	81,3	10	2,6	18	4,7	44	11,4
177	Marktoffingen	1 017	419	41,2	4	1,0	415	324	78,1	22	5,3	17	4,1	52	12,5
178	Marxheim	1 942	802	41,3	9	1,1	793	589	74,3	60	7,6	41	5,2	103	13,0
180	Megesheim	639	259	40,5	3	1,2	256	211	82,4	11	4,3	12	4,7	22	8,6
181	Mertingen	2 708	1 054	38,9	15	1,4	1 039	701	67,5	107	10,3	79	7,6	152	14,6
184	Mönchsdeggingen	1 218	537	44,1	4	0,7	533	352	66,0	46	8,6	37	6,9	98	18,4
185	Möttingen	1 876	750	40,0	11	1,5	739	489	66,2	80	10,8	58	7,8	112	15,2
186	Monheim, St	3 814	1 407	36,9	24	1,7	1 383	981	70,9	185	13,4	50	3,6	167	12,1
187	Münster	804	287	35,7	7	2,4	280	218	77,9	13	4,6	15	5,4	34	12,1
188	Munningen	1 413	699	49,5	1	0,1	698	587	84,1	51	7,3	12	1,7	48	6,9
192	Niederschönenfeld	964	413	42,8	3	0,7	410	264	64,4	52	12,7	45	11,0	49	12,0
194	Nördlingen, GKSt	14 858	5 303	35,7	60	1,1	5 243	3 175	60,6	798	15,2	551	10,5	719	13,7
196	Oberndorf a.Lech	1 747	733	42,0	6	0,8	727	513	70,6	80	11,0	53	7,3	81	11,1
197	Oettingen i.Bay., St	4 006	1 522	38,0	20	1,3	1 502	845	56,3	261	17,4	138	9,2	258	17,2
198	Otting	570	202	35,4	1	0,5	201	142	70,6	45	22,4	7	3,5	7	3,5
201	Rain, St	6 111	2 330	38,1	19	0,8	2 311	1 689	73,1	213	9,2	116	5,0	293	12,7
203	Reimlingen	967	489	50,6	6	1,2	483	352	72,9	34	7,0	41	8,5	56	11,6
206	Rögling	545	175	32,1	—	—	175	138	78,9	11	6,3	7	4,0	19	10,9
217	Tagmersheim	834	298	35,7	3	1,0	295	186	63,1	45	15,3	13	4,4	51	17,3
218	Tapfheim	3 058	1 171	38,3	17	1,5	1 154	761	65,9	162	14,0	84	7,3	147	12,7
224	Wallerstein, M	2 437	1 121	46,0	7	0,6	1 113	805	72,3	115	10,3	62	5,6	131	11,8
226	Wechingen	1 105	433	39,2	7	1,6	426	276	64,8	50	11,7	36	8,5	64	15,0
228	Wemding, St	4 265	1 691	39,6	14	0,8	1 677	1 145	68,3	266	15,9	102	6,1	164	9,8
231	Wolferstadt	818	335	41,0	—	—	335	278	83,0	14	4,2	8	2,4	35	10,4
	Zusammen	98 233	38 956	39,7	401	1,0	38 555	25 836	67,0	4 849	12,6	2 797	7,3	5 073	13,2

780 Landkreis Oberallgäu

112	Altusried, M	7 530	3 302	43,9	17	0,5	3 285	2 123	64,6	281	8,6	308	9,4	573	17,4
113	Balderschwang	118	66	55,9	1	1,5	65	52	80,0	3	4,6	1	1,5	9	13,8
114	Betzgau	2 053	922	44,9	3	0,3	919	589	64,1	111	12,1	94	10,2	125	13,6
115	Blaichach	4 078	1 592	39,0	16	1,0	1 576	953	60,5	231	14,7	141	8,9	251	15,9
116	Bolsterlang	749	273	36,4	1	0,4	272	213	78,3	9	3,3	10	3,7	40	14,7
117	Buchenberg, M	3 049	1 285	42,1	8	0,6	1 277	757	59,3	145	11,4	161	12,6	214	16,8
118	Burgberg i.Allgäu	2 546	1 087	42,7	4	0,4	1 083	682	63,0	94	8,7	144	13,3	163	15,1
119	Dietmannsried, M	5 933	2 579	43,5	23	0,9	2 556	1 678	65,6	219	8,6	245	9,6	414	16,2
120	Durach	5 075	2 385	47,0	28	1,2	2 357	1 467	62,2	280	11,9	224	9,5	386	16,4
121	Fischen i.Allgäu	2 223	914	41,1	11	1,2	903	655	72,5	71	7,9	54	6,0	123	13,6
122	Haldenwang	2 771	1 159	41,8	13	1,1	1 146	724	63,2	91	7,9	123	10,7	208	18,2
123	Bad Hindelang	3 716	1 748	47,0	5	0,3	1 743	1 286	73,8	131	7,5	142	8,1	184	10,6
124	Immenstadt i.Allgäu, St	10 394	4 153	40,0	50	1,2	4 103	2 495	60,8	519	12,6	466	11,4	623	15,2

Regierungsbezirken, Kreisen und Gemeinden

gültigen Stimmen entfielen auf																				Schl. Nr.
davon																				
REP	FDP	ödp	PDS	Tier- schutz	BP	DIE FRAUEN	GRAUE	NPD	PBC	CM	BüSo	ZENT- RUM	Deutsch- land	Unabh. Kand.	AUF- BRUCH	DKP	DP	FAMILIE	PSG	
Anzahl																				
15	16	17	18	19	20	21	22	23	24	25	26	27	28	29	30	31	32	33	34	
Noch: Schwaben																				
																				778
5	14	9	1	1	15	2	1	2	3	2	1	—	—	1	2	—	2	1	—	207
4	11	11	1	3	5	1	—	5	—	2	1	1	2	—	2	—	—	2	—	209
11	29	24	5	3	11	1	4	5	7	4	1	—	—	—	1	—	—	5	1	214
7	19	9	6	3	7	1	2	2	—	2	—	—	1	1	1	—	—	4	—	216
4	9	7	—	5	4	1	2	—	3	—	—	—	—	—	—	—	—	3	—	217
10	28	19	2	4	5	1	2	1	4	—	1	—	4	—	—	—	1	3	1	218
5	21	18	2	6	6	1	5	3	20	—	—	—	2	2	—	—	—	4	—	219
10	14	5	1	5	10	2	4	3	—	—	—	—	—	—	—	—	2	7	—	221
664	1 483	1 233	209	375	618	141	196	280	245	177	41	35	200	147	56	21	83	270	19	Zus.
																				779
13	25	13	1	3	8	5	3	1	4	1	2	—	3	—	1	1	1	—	—	111
14	4	6	2	1	1	2	1	2	1	—	—	—	1	—	—	—	—	2	—	112
32	32	16	8	14	14	12	4	10	3	2	—	—	2	3	3	—	1	13	2	115
16	5	30	3	2	1	6	1	7	5	4	—	—	4	3	2	—	3	1	—	117
14	11	4	—	2	7	2	1	1	—	2	—	—	—	2	—	1	—	2	—	126
6	3	1	—	—	2	—	—	1	—	—	—	—	1	—	—	—	1	—	—	129
14	13	15	1	—	7	2	2	1	—	—	—	1	7	2	—	1	3	3	1	130
97	225	109	33	59	40	29	25	30	9	10	2	2	23	12	7	3	9	33	4	131
12	6	6	2	4	3	2	3	3	1	1	—	—	5	—	1	1	1	2	1	136
6	8	5	1	—	2	1	—	—	3	1	—	—	—	—	2	—	—	—	—	138
11	1	6	1	1	2	1	—	2	—	—	—	—	—	—	—	—	—	1	—	146
8	28	6	4	4	8	1	—	2	1	3	—	2	9	1	3	—	—	1	—	147
9	10	8	1	1	1	3	1	2	—	—	—	—	4	—	—	—	—	2	—	148
8	6	4	3	3	4	1	—	1	—	1	—	—	1	—	—	—	—	—	—	149
17	9	26	1	2	3	—	2	2	—	3	—	—	1	—	2	1	1	3	—	154
33	56	25	6	18	8	10	6	12	2	—	1	1	11	4	4	3	4	7	1	155
16	4	8	2	1	3	—	—	—	—	—	—	—	—	1	—	—	—	—	—	162
7	11	4	1	2	8	1	1	3	—	1	1	—	1	—	1	—	—	1	—	163
22	7	13	4	6	4	4	—	1	—	1	—	—	5	—	2	—	—	5	—	167
28	34	31	10	15	11	4	4	9	2	2	2	5	8	1	2	1	1	8	4	169
7	3	21	1	1	—	4	—	—	1	4	—	—	1	—	—	—	—	1	—	176
8	15	7	1	2	4	1	2	4	—	1	—	—	2	—	—	—	1	4	—	177
20	21	14	3	7	17	6	2	1	2	—	—	4	2	—	—	1	1	2	—	178
4	5	6	1	—	—	1	1	—	1	—	—	—	2	—	—	—	—	1	—	180
27	26	18	14	9	10	6	3	6	7	2	—	—	6	2	—	2	6	8	—	181
40	15	12	2	6	4	1	1	6	2	—	1	—	2	1	2	—	—	2	1	184
35	25	19	—	4	8	3	1	2	2	2	1	—	4	—	3	—	1	2	—	185
30	34	13	7	13	15	10	5	5	—	5	—	2	10	1	2	1	—	11	3	186
5	12	2	2	2	2	—	1	5	1	—	1	1	—	—	—	—	—	—	—	187
5	12	14	1	—	2	3	—	1	—	1	1	1	4	1	—	—	1	—	1	188
1	12	8	—	7	3	1	2	6	—	1	—	1	2	—	—	—	1	3	1	192
90	199	129	35	44	20	22	34	26	17	3	1	4	29	8	7	4	11	30	6	194
15	27	5	2	5	4	2	1	—	1	5	—	—	3	3	—	1	2	5	—	196
40	50	69	12	16	16	5	15	6	9	5	1	1	7	1	1	1	—	3	—	197
1	—	1	1	—	1	1	—	—	—	1	—	1	—	—	—	—	—	—	—	198
47	53	38	15	19	34	15	12	20	2	2	—	3	8	3	3	1	4	13	1	201
6	17	16	—	2	1	3	2	1	—	—	—	1	—	—	1	—	1	4	1	203
1	2	2	3	1	4	—	—	—	—	1	1	1	—	—	—	—	—	3	—	206
15	7	3	2	1	6	1	—	3	—	3	1	—	5	1	—	1	—	2	—	217
28	38	18	4	9	8	2	5	9	9	2	2	—	3	2	—	2	1	3	2	218
33	30	15	3	6	7	5	9	—	4	3	1	—	1	1	2	1	2	8	—	224
13	12	15	—	5	4	2	2	2	—	1	—	—	1	1	—	—	—	6	—	226
34	36	25	7	14	7	8	4	2	2	5	2	—	4	—	1	1	—	12	—	228
9	9	6	1	—	2	1	1	3	—	—	—	—	1	—	—	—	—	2	—	231
897	1 158	812	201	311	316	189	157	198	91	79	21	31	183	54	52	28	57	209	29	Zus.
																				780
88	144	88	19	28	66	24	20	6	10	18	3	3	19	13	6	—	1	16	1	112
1	2	3	—	—	—	1	—	—	—	2	—	—	—	—	—	—	—	—	—	113
18	27	24	3	2	9	2	8	2	3	8	1	—	1	—	9	—	—	7	1	114
16	90	24	12	22	28	8	12	2	1	2	1	2	4	5	4	3	3	12	—	115
3	15	3	—	1	5	2	—	1	—	3	1	—	1	—	1	—	—	4	—	116
26	90	22	3	13	12	5	5	6	3	6	2	1	6	1	5	1	3	4	—	117
12	72	14	6	9	7	6	6	5	—	3	1	1	5	—	5	2	1	8	—	118
51	134	80	12	15	31	6	10	7	7	20	—	—	8	6	2	—	3	21	1	119
57	107	53	15	26	32	9	9	6	9	15	3	1	5	7	3	1	4	24	—	120
16	32	16	4	7	7	3	7	2	1	8	2	—	4	3	4	—	2	2	3	121
32	62	48	3	10	16	1	4	—	6	4	1	1	2	3	4	1	2	8	—	122
10	71	16	9	18	19	4	5	3	5	3	2	—	6	—	1	—	3	9	—	123
74	174	57	36	45	44	15	39	17	8	17	3	5	20	11	8	3	5	41	1	124

Noch: 1. Ergebnisse der Europawahl 2004 nach

Schl. Nr.	Gebiet	Wahlbe- rechtigte	Wähler	Wahlbe- teiligung in %	Ungültige Stimmen		Gültige Stimmen		Von den							
									CSU		SPD		GRÜNE		Sonstige	
					Anzahl	%	Anzahl		%	Anzahl	%	Anzahl	%	Anzahl	%	
					1	2	3	4	5	6	7	8	9	10	11	12

Noch: Schwaben

780 Noch: Landkreis Oberallgäu

125	Lauben	2 483	1 052	42,4	11	1,0	1 041	631	60,6	119	11,4	97	9,3	194	18,6
127	Missen-Wilhams	1 047	401	38,3	3	0,7	398	265	66,6	31	7,8	29	7,3	73	18,3
128	Oy-Mittelberg	3 448	1 477	42,8	20	1,4	1 457	974	66,8	88	6,0	140	9,6	255	17,5
131	Obermaiselstein	708	323	45,6	3	0,9	320	236	73,8	15	4,7	20	6,3	49	15,3
132	Oberstaufen, M	5 387	2 164	40,2	24	1,1	2 140	1 528	71,4	161	7,5	182	8,5	269	12,6
133	Oberstdorf, M	7 260	3 075	42,4	29	0,9	3 046	2 185	71,7	256	8,4	242	7,9	363	11,9
134	Ofterschwang	1 398	520	37,2	3	0,6	517	344	66,5	38	7,4	69	13,3	66	12,8
137	Rettenberg	2 936	1 310	44,6	11	0,8	1 299	912	70,2	74	5,7	135	10,4	178	13,7
139	Sonthofen, St	16 465	6 057	36,8	103	1,7	5 954	3 642	61,2	831	14,0	615	10,3	866	14,5
140	Sulzberg, M	3 523	1 632	46,3	2	0,1	1 630	1 045	64,1	136	8,3	159	9,8	290	17,8
143	Waltenhofen	6 613	2 868	43,4	18	0,6	2 850	1 761	61,8	333	11,7	311	10,9	445	15,6
144	Weitnau, M	3 822	1 725	45,1	21	1,2	1 704	1 215	71,3	103	6,0	156	9,2	230	13,5
145	Wertach, M	1 705	644	37,8	6	0,9	638	454	71,2	42	6,6	44	6,9	98	15,4
146	Wiggensbach, M	3 478	1 524	43,8	12	0,8	1 512	986	65,2	124	8,2	174	11,5	228	15,1
147	Wildpoldsried	1 814	824	45,4	11	1,3	813	575	70,7	61	7,5	71	8,7	106	13,0
	Zusammen	112 322	47 061	41,9	457	1,0	46 604	30 427	65,3	4 597	9,9	4 557	9,8	7 023	15,1
	Landkreise zusammen	1 019 964	402 118	39,4	4 018	1,0	398 100	253 594	63,7	45 762	11,5	37 243	9,4	61 501	15,4

Regierungsbezirken, Kreisen und Gemeinden

gültigen Stimmen entfielen auf																				Schl. Nr.
davon																				
REP	FDP	ödp	PDS	Tier- schutz	BP	DIE FRAUEN	GRAUE	NPD	PBC	CM	BüSo	ZENT- RUM	Deutsch- land	Unabh. Kand.	AUF- BRUCH	DKP	DP	FAMILIE	PSG	
Anzahl																				
15	16	17	18	19	20	21	22	23	24	25	26	27	28	29	30	31	32	33	34	

Noch: Schwaben

780

41	41	42	9	12	9	2	8	1	4	5	—	—	5	6	1	—	—	8	—	125
2	23	11	1	2	10	1	3	4	2	1	—	1	5	2	2	—	2	1	—	127
26	69	37	6	22	26	9	7	4	7	12	2	2	6	1	1	—	4	14	—	128
—	29	6	1	1	5	2	1	—	1	2	—	—	—	—	—	—	1	—	—	131
16	94	25	13	12	33	5	12	6	2	5	2	—	12	5	4	1	3	17	2	132
23	145	32	8	30	39	13	20	4	6	5	—	1	12	7	4	—	4	9	1	133
3	22	9	2	8	3	2	4	2	—	3	—	—	—	2	2	1	1	2	—	134
25	42	23	2	8	28	2	4	3	1	7	1	1	6	10	3	1	1	9	1	137
80	254	104	33	67	72	27	62	21	13	15	—	3	26	16	14	3	9	42	5	139
36	82	46	2	17	37	6	9	3	9	4	—	1	9	1	7	3	4	13	1	140
108	116	35	9	28	39	6	15	9	12	8	1	5	14	12	4	—	1	22	1	143
28	80	32	12	10	22	4	11	4	2	1	—	—	6	1	3	1	2	10	1	144
15	27	13	2	2	17	5	5	1	2	1	—	—	3	1	1	—	1	2	—	145
26	89	22	11	18	15	1	13	4	6	4	1	—	2	2	5	—	1	8	—	146
9	29	21	1	2	8	4	9	2	2	5	—	—	2	2	1	—	—	9	—	147
842	2 162	906	234	435	639	175	308	125	122	187	27	28	189	117	104	21	61	322	19	Zus.
9 199	16 502	8 387	2 393	3 583	4 810	1 607	2 409	2 085	1 205	1 229	275	348	2 012	1 021	659	247	672	2 674	184	Lkr

2. Ergebnisse der Europawahl 2004 in München,

Nr.	Stadtbezirk	Wahlbe- rechtigte	Wähler	Wahlbe- teiligung in %	Ungültige Stimmen		Gültige Stimmen	Von den							
								CSU		SPD		GRÜNE		Sonstige	
					Anzahl	%	Anzahl	Anzahl	%	Anzahl	%	Anzahl	%	Anzahl	%
		1	2	3	4	5	6	7	8	9	10	11	12	13	14
162 Kreisfreie Stadt München															
001	Altstadt-Lehel	12 464	5 372	43,1	35	0,7	5 337	2 022	37,9	826	15,5	1 578	29,6	911	17,1
002	Ludwigsvorstadt-Isarvorstadt	27 132	10 887	40,1	47	0,4	10 840	3 002	27,7	1 806	16,7	4 399	40,6	1 633	15,1
003	Maxvorstadt	28 154	11 322	40,2	69	0,6	11 253	3 507	31,2	1 994	17,7	3 849	34,2	1 903	16,9
004	Schwabing-West	37 989	15 529	40,9	84	0,5	15 445	5 224	33,8	3 224	20,9	4 646	30,1	2 351	15,2
005	Au-Haidhausen	34 074	13 668	40,1	99	0,7	13 569	3 959	29,2	2 413	17,8	5 158	38,0	2 039	15,0
006	Sendling	22 617	8 616	38,1	64	0,7	8 552	2 820	33,0	1 687	19,7	2 686	31,4	1 359	15,9
007	Sendling-Westpark	32 519	12 391	38,1	92	0,7	12 299	5 321	43,3	2 382	19,4	2 730	22,2	1 866	15,2
008	Schwanthalerhöhe	13 083	4 735	36,2	34	0,7	4 701	1 326	28,2	880	18,7	1 683	35,8	812	17,3
009	Neuhausen-Nymphenburg	55 536	22 591	40,7	128	0,6	22 463	8 309	37,0	4 232	18,8	6 263	27,9	3 659	16,3
010	Moosach	29 762	10 668	35,8	91	0,9	10 577	4 737	44,8	2 231	21,1	1 798	17,0	1 811	17,1
011	Milbertshofen-Am Hart	34 519	11 053	32,0	70	0,6	10 983	4 634	42,2	2 460	22,4	1 977	18,0	1 912	17,4
012	Schwabing-Freimann	39 046	14 974	38,3	81	0,5	14 893	5 723	38,4	2 903	19,5	3 605	24,2	2 662	17,9
013	Bogenhausen	51 779	21 303	41,1	128	0,6	21 175	9 419	44,5	3 957	18,7	4 231	20,0	3 568	16,9
014	Berg am Laim	24 307	8 471	34,9	65	0,8	8 406	3 637	43,3	1 764	21,0	1 544	18,4	1 461	17,4
015	Trudering-Riem	33 066	13 525	40,9	91	0,7	13 434	6 983	52,0	1 982	14,8	2 455	18,3	2 014	15,0
016	Ramersdorf-Perlach	61 895	22 676	36,6	186	0,8	22 490	10 302	45,8	4 552	20,2	3 916	17,4	3 720	16,5
017	Obergiesing	27 859	9 786	35,1	94	1,0	9 692	3 600	37,1	2 036	21,0	2 314	23,9	1 742	18,0
018	Untergiesing-Harlaching	32 717	13 376	40,9	75	0,6	13 301	5 513	41,4	2 320	17,4	3 351	25,2	2 117	15,9
019	Thalkirchen-Obersendling usw.	54 880	23 107	42,1	124	0,5	22 983	10 755	46,8	4 172	18,2	4 397	19,1	3 659	15,9
020	Hadern	29 112	11 802	40,5	95	0,8	11 707	5 787	49,4	2 152	18,4	1 906	16,3	1 862	15,9
021	Pasing-Obermenzing	42 752	18 290	42,8	112	0,6	18 178	8 286	45,6	2 986	16,4	4 125	22,7	2 781	15,3
022	Aubing-Lochhausen-Langwied	25 487	9 440	37,0	83	0,9	9 357	4 845	51,8	1 704	18,2	1 426	15,2	1 382	14,8
023	Allach-Untermenzing	18 492	7 571	40,9	41	0,5	7 530	3 889	51,6	1 269	16,9	1 286	17,1	1 086	14,4
024	Feldmoching-Hasenberg	32 459	10 699	33,0	75	0,7	10 624	5 492	51,7	2 121	20,0	1 299	12,2	1 712	16,1
025	Laim	34 008	12 885	37,9	114	0,9	12 771	5 420	42,4	2 621	20,5	2 695	21,1	2 035	15,9
	Zusammen	835 708	324 737	38,9	2 177	0,7	322 560	134 512	41,7	60 674	18,8	75 317	23,3	52 057	16,1

564 Kreisfreie Stadt Nürnberg

001	Altstadt, St. Lorenz	2 713	2 248	82,9	16	0,7	2 232	981	44,0	386	17,3	485	21,7	380	17,0
002	Marienvorstadt	818	793	96,9	4	0,5	789	415	52,6	98	12,4	153	19,4	123	15,6
003	Tafelhof	514	145	28,2	—	—	145	55	37,9	45	31,0	27	18,6	18	12,4
004	Gostenhof	3 643	2 799	76,8	38	1,4	2 761	935	33,9	609	22,1	759	27,5	458	16,6
005	Himpelshof	3 578	1 696	47,4	11	0,6	1 685	609	36,1	341	20,2	472	28,0	263	15,6
006	Altstadt, St. Sebald	6 082	1 795	29,5	23	1,3	1 772	643	36,3	416	23,5	403	22,7	310	17,5
007	St. Johannis	5 298	2 657	50,2	31	1,2	2 626	1 007	38,3	527	20,1	664	25,3	428	16,3
008	Pirkheimerstraße	4 979	1 515	30,4	9	0,6	1 506	551	36,6	315	20,9	402	26,7	238	15,8
009	Wöhrd	6 399	3 573	55,8	38	1,1	3 535	1 540	43,6	697	19,7	741	21,0	557	15,8
010	Ludwigsfeld	6 334	2 964	46,8	31	1,0	2 933	1 204	41,1	767	26,2	487	16,6	475	16,2
011	Glockenhof	9 746	3 397	34,9	42	1,2	3 355	1 276	38,0	835	24,9	688	20,5	556	16,6
012	Guntherstraße	2 547	821	32,2	7	0,9	814	347	42,6	174	21,4	180	22,1	113	13,9
013	Galgenhof	9 627	3 336	34,7	39	1,2	3 297	1 263	38,3	784	23,8	682	20,7	568	17,2
014	Hummelstein	6 558	2 758	42,1	35	1,3	2 723	1 158	42,5	748	27,5	309	11,3	508	18,7
015	Gugelstraße	3 892	1 321	33,9	23	1,7	1 298	546	42,1	327	25,2	184	14,2	241	18,6
016	Steinbühl	6 683	2 028	30,3	39	1,9	1 989	859	43,2	523	26,3	243	12,2	364	18,3
017	Gibitzenhof	3 113	1 677	53,9	34	2,0	1 643	854	52,0	363	22,1	177	10,8	249	15,2
019	Schweinau	2 690	1 015	37,7	16	1,6	999	553	55,4	215	21,5	79	7,9	152	15,2
020	St. Leonhard	7 128	1 854	26,0	22	1,2	1 832	870	47,5	414	22,6	217	11,8	331	18,1
021	Sündersbühl	3 397	851	25,1	19	2,2	832	380	45,7	225	27,0	46	5,5	181	21,8
022	Bärenschanze	3 893	990	25,4	21	2,1	969	315	32,5	211	21,8	258	26,6	185	19,1
023	Sandberg	6 963	2 241	32,2	26	1,2	2 215	901	40,7	490	22,1	427	19,3	397	17,9
024	Bielingplatz	3 491	1 616	46,3	14	0,9	1 602	716	44,7	331	20,7	313	19,5	242	15,1
025	Uhlandstraße	6 818	3 261	47,8	35	1,1	3 226	1 323	41,0	667	20,7	784	24,3	452	14,0
026	Maxfeld	6 476	3 021	46,6	24	0,8	2 997	1 284	42,8	638	21,3	622	20,8	453	15,1
027	Veilhof	7 447	3 407	45,7	38	1,1	3 369	1 333	39,6	847	25,1	657	19,5	532	15,8
028	Tullnau	2 410	754	31,3	7	0,9	747	354	47,4	176	23,6	88	11,8	129	17,3
029	Gleißhammer	4 231	1 400	33,1	25	1,8	1 375	614	44,7	285	20,7	256	18,6	220	16,0
030	Dutzendteich	698	172	24,6	2	1,2	170	70	41,2	38	22,4	38	22,4	24	14,1
031	Zollhaus	2 964	1 879	63,4	31	1,6	1 848	679	36,7	708	38,3	139	7,5	322	17,4
032	Langwasser Nordwest	5 890	4 040	68,6	37	0,9	4 003	2 079	51,9	947	23,7	373	9,3	604	15,1
033	Langwasser Nordost	4 976	2 743	55,1	33	1,2	2 710	1 461	53,9	581	21,4	342	12,6	326	12,0
035	Altenfurt Nord	845	815	96,4	11	1,3	804	431	53,6	162	20,1	96	11,9	115	14,3
036	Langwasser Südost	7 797	2 214	28,4	38	1,7	2 176	1 152	52,9	517	23,8	166	7,6	341	15,7
037	Langwasser Südwest	6 885	2 434	35,4	32	1,3	2 402	1 223	50,9	590	24,6	244	10,2	345	14,4
038	Altenfurt, Moorenbrunn	6 517	2 475	38,0	35	1,4	2 440	1 212	49,7	562	23,0	292	12,0	374	15,3
040	Hasenbuck	2 566	688	26,8	24	3,5	664	269	40,5	223	33,6	63	9,5	109	16,4
043	Dianastraße	949	169	17,8	3	1,8	166	66	39,8	41	24,7	20	12,0	39	23,5
044	Trierer Straße	4 031	2 186	54,2	21	1,0	2 165	1 024	47,3	519	24,0	310	14,3	312	14,4
045	Gartenstadt	6 081	2 126	35,0	33	1,6	2 093	682	32,6	815	38,9	257	12,3	339	16,2
046	Werderau	2 670	901	33,7	15	1,7	886	334	37,7	279	31,5	81	9,1	192	21,7
047	Maiach	853	304	35,6	2	0,7	302	152	50,3	84	27,8	25	8,3	41	13,6
048	Katzwang/Reichelsd. Ost, -Keller ..	8 371	3 645	43,5	37	1,0	3 608	1 804	50,0	717	19,9	539	14,9	548	15,2
049	Kornburg und Worzeldorf	9 819	3 638	37,1	30	0,8	3 608	1 862	51,6	735	20,4	463	12,8	548	15,2
050	Hohe Marter	4 458	1 555	34,9	20	1,3	1 535	766	49,9	403	26,3	123	8,0	243	15,8
051	Röthenbach West	7 064	2 626	37,2	27	1,0	2 599	1 462	56,3	531	20,4	219	8,4	387	14,9

Nürnberg, Würzburg und Augsburg nach Stadtbezirken

gültigen Stimmen entfielen auf																				Nr.
davon																				
REP	FDP	ödp	PDS	Tier- schutz	BP	DIE FRAUEN	GRAUE	NPD	PBC	CM	BüSo	ZENT- RUM	Deutsch- land	Unabh. Kand.	AUF- BRUCH	DKP	DP	FAMILIE	PSG	
Anzahl																				
15	16	17	18	19	20	21	22	23	24	25	26	27	28	29	30	31	32	33	34	
																				162
19	513	87	79	61	24	16	28	8	7	5	3	4	12	12	5	2	7	19	—	001
48	651	178	267	105	63	34	88	21	15	15	10	3	26	28	24	16	3	32	6	002
65	971	215	212	100	50	37	66	21	10	15	15	3	30	23	24	8	14	19	5	003
87	1 029	302	279	165	63	49	120	29	17	10	6	8	40	31	44	15	14	42	1	004
102	806	224	312	143	73	54	85	24	14	6	16	7	40	20	31	24	11	41	6	005
87	429	151	186	89	73	31	90	26	22	16	15	5	36	19	18	13	11	37	5	006
143	638	201	172	141	89	47	132	48	20	15	13	7	55	27	35	7	20	54	2	007
52	245	88	154	47	32	20	43	17	4	9	4	1	16	16	16	16	4	25	3	008
274	1 374	444	406	227	135	86	174	62	33	36	13	12	70	54	66	44	40	100	9	009
194	509	241	172	105	100	42	102	48	20	11	10	9	60	25	29	24	53	54	3	010
210	550	250	204	126	109	39	114	51	13	14	16	4	54	20	35	21	16	60	6	011
183	1 148	318	224	200	76	58	121	50	12	16	15	7	38	48	34	23	19	64	8	012
178	1 731	356	263	241	148	76	180	55	21	19	16	14	52	45	28	12	36	88	9	013
132	417	121	157	117	94	35	86	43	20	42	21	8	51	22	19	15	17	38	6	014
108	929	212	137	148	86	41	99	36	16	14	12	9	32	28	28	6	10	57	6	015
325	1 081	392	370	333	196	100	265	89	50	38	21	17	123	62	59	31	50	109	9	016
154	455	208	208	145	91	34	117	42	16	21	26	12	56	36	22	22	19	52	6	017
137	811	268	224	170	84	60	110	26	18	21	17	8	33	26	25	17	18	39	5	018
262	1 486	363	260	286	151	63	220	85	62	34	15	17	87	58	62	22	27	88	11	019
153	670	266	120	104	107	33	104	41	25	21	10	7	53	23	39	7	19	53	7	020
170	1 198	385	201	158	97	54	115	44	28	23	11	10	41	37	84	14	22	84	5	021
137	361	174	108	108	90	24	89	33	24	22	11	10	49	23	40	11	15	51	2	022
106	395	120	76	84	79	17	48	16	7	6	6	3	33	19	13	1	10	47	—	023
278	434	178	144	114	121	46	112	31	25	8	11	10	61	22	24	10	28	51	4	024
194	613	229	218	142	101	49	136	37	24	23	10	12	61	37	50	23	22	52	2	025
3 798	19 444	5 971	5 153	3 659	2 332	1 145	2 844	983	523	460	323	207	1 209	761	854	404	505	1 356	126	Zus.
																				564
18	143	29	58	20	7	11	28	15	4	4	1	—	8	9	10	3	2	7	3	001
16	39	8	18	5	1	5	8	6	4	—	—	—	6	3	—	1	—	2	1	002
—	7	2	2	2	—	—	—	1	—	—	—	—	1	—	2	—	—	1	—	003
36	107	33	101	36	20	12	28	23	9	3	2	1	13	5	4	10	1	12	2	004
14	72	19	59	22	5	6	16	16	6	2	1	—	5	2	4	9	2	3	—	005
35	89	26	41	17	8	6	23	21	4	2	3	2	7	3	6	6	3	6	2	006
36	137	49	81	21	7	12	13	23	8	2	2	2	8	6	4	4	5	5	3	007
19	70	19	52	12	1	7	11	11	2	1	—	3	12	3	2	1	6	6	—	008
48	149	58	78	40	21	9	27	42	15	5	3	1	14	6	7	1	3	27	3	009
59	99	37	78	33	12	9	36	36	9	3	4	4	21	3	8	4	6	13	1	010
69	131	50	91	32	14	15	32	43	8	5	—	1	18	8	8	11	4	14	2	011
10	30	10	20	14	3	3	10	1	2	1	1	1	4	—	1	1	—	1	—	012
88	92	28	114	41	10	19	28	47	12	2	3	—	26	8	8	8	9	18	7	013
63	79	33	79	37	22	16	46	42	19	1	3	2	15	9	8	4	6	21	3	014
41	27	9	32	18	8	10	22	22	9	—	—	1	12	4	10	—	2	12	2	015
54	61	20	62	26	6	12	23	34	12	4	2	4	8	8	9	2	7	7	3	016
49	41	11	25	20	11	7	15	27	6	3	1	—	14	2	2	3	5	6	1	017
23	25	9	16	16	6	3	10	10	4	—	—	2	7	3	3	2	3	8	2	019
67	53	18	47	22	6	9	15	44	9	1	—	3	14	2	4	3	1	10	3	020
33	20	4	30	12	3	3	9	15	7	2	1	2	9	3	—	6	17	5	—	021
15	33	10	47	12	9	8	5	15	7	2	—	—	4	2	2	7	1	5	1	022
45	75	29	66	20	10	13	29	40	17	4	2	1	12	3	6	5	1	19	—	023
16	73	19	34	14	3	9	20	10	4	1	—	5	7	5	4	4	1	13	—	024
46	123	38	68	26	7	18	28	27	10	6	2	3	13	5	5	4	4	18	1	025
36	118	42	62	34	14	17	33	18	19	1	3	3	11	5	5	5	6	20	1	026
56	109	58	92	32	18	15	30	26	9	2	1	2	26	11	9	6	6	22	2	027
18	30	9	14	13	2	7	2	6	2	1	1	—	7	3	1	—	8	4	1	028
22	62	20	26	18	10	8	6	23	5	1	—	—	8	1	4	—	—	6	—	029
3	11	—	3	1	—	1	—	1	—	1	—	—	1	—	—	—	—	2	—	030
44	38	15	46	31	17	11	22	24	6	2	—	3	29	6	6	—	2	18	2	031
98	92	48	61	38	43	14	55	43	10	5	1	5	35	7	9	5	6	26	3	032
45	60	36	42	15	6	7	15	22	6	7	2	2	18	9	8	—	8	14	4	033
16	19	13	12	11	3	2	12	5	2	—	—	4	2	—	4	—	—	10	—	035
67	79	13	26	20	26	9	21	27	6	3	1	2	11	2	—	2	11	13	2	036
54	67	21	29	22	27	8	27	24	5	4	1	3	13	6	3	4	11	15	1	037
51	95	61	21	23	13	6	32	12	8	5	1	2	10	4	3	4	2	19	2	038
26	9	4	18	5	6	2	5	20	3	—	—	—	2	—	—	—	1	6	2	040
8	5	2	6	4	—	—	3	6	—	—	—	—	3	—	1	—	—	1	—	043
34	52	40	33	28	3	13	25	25	21	1	1	2	8	5	5	1	2	12	1	044
62	57	20	42	21	6	7	24	43	6	2	—	8	6	5	3	4	5	17	1	045
40	27	8	13	8	3	4	14	49	2	—	—	2	10	1	—	1	—	10	—	046
7	10	2	3	2	1	1	—	7	1	—	—	1	3	—	—	—	1	2	—	047
61	134	53	46	44	13	9	30	43	24	4	—	13	30	8	1	1	7	25	2	048
76	158	60	41	42	18	11	14	31	19	4	3	8	15	4	4	1	7	30	2	049
56	35	9	30	12	5	6	15	26	8	2	—	2	16	1	2	2	7	7	2	050
71	85	18	32	26	23	11	16	47	9	1	2	6	15	2	4	1	3	11	4	051

Noch. 2. Ergebnisse der Europawahl 2004 in München,

Nr.	Stadtbezirk	Wahlberechtigte	Wähler	Wahlbeteiligung in %	Ungültige Stimmen		Gültige Stimmen	Von den							
								CSU		SPD		GRÜNE		Sonstige	
					Anzahl	%	Anzahl	Anzahl	%	Anzahl	%	Anzahl	%	Anzahl	%
		1	2	3	4	5	6	7	8	9	10	11	12	13	14
564	Noch: Kreisfreie Stadt Nürnberg														
052	Röthenbach Ost	7 905	3 042	38,5	45	1,5	2 997	1 503	50,2	630	21,0	353	11,8	511	17,1
053	Eibach	6 673	2 977	44,6	29	1,0	2 948	1 578	53,5	556	18,9	399	13,5	415	14,1
054	Reichelsdorf	5 790	2 226	38,4	33	1,5	2 193	1 160	52,9	422	19,2	259	11,8	352	16,1
055	Krottenbach/Mühlhof	1 856	670	36,1	3	0,4	667	296	44,4	162	24,3	103	15,4	106	15,9
060	Großreuth/Schweinau	3 325	1 603	48,2	31	1,9	1 572	805	51,2	339	21,6	164	10,4	264	16,8
061	Gebersdorf	3 387	1 184	35,0	9	0,8	1 175	561	47,7	291	24,8	148	12,6	175	14,9
062	Gaismannshof	3 595	1 260	35,0	17	1,3	1 243	577	46,4	311	25,0	164	13,2	191	15,4
063	Höfen	2 234	642	28,7	7	1,1	635	324	51,0	157	24,7	64	10,1	90	14,2
064	Eberhardshof	4 669	1 597	34,2	16	1,0	1 581	657	41,6	419	26,5	230	14,5	275	17,4
065	Muggenhof	948	180	19,0	3	1,7	177	85	48,0	40	22,6	21	11,9	31	17,5
070	Westfriedhof	2 037	1 045	51,3	15	1,4	1 030	459	44,6	243	23,6	168	16,3	160	15,5
071	Schniegling	2 381	795	33,4	13	1,6	782	334	42,7	172	22,0	136	17,4	140	17,9
072	Wetzendorf	5 934	2 582	43,5	22	0,9	2 560	1 257	49,1	514	20,1	413	16,1	376	14,7
073	Buch	967	354	36,6	-	-	354	202	57,1	56	15,8	38	10,7	58	16,4
074	Thon	3 766	2 457	65,2	17	0,7	2 440	1 183	48,5	472	19,3	436	17,9	349	14,3
075	Almoshof	756	262	34,7	2	0,8	260	146	56,2	41	15,8	27	10,4	46	17,7
076	Kraftshof	578	210	36,3	4	1,9	206	115	55,8	37	18,0	29	14,1	25	12,1
077	Neunhof	979	445	45,5	8	1,8	437	251	57,4	85	19,5	45	10,3	56	12,8
078	Boxdorf	1 980	755	38,1	7	0,9	748	374	50,0	186	24,9	78	10,4	110	14,7
079	Großgründlach	3 805	1 548	40,7	18	1,2	1 530	758	49,5	351	22,9	221	14,4	200	13,1
080	Schleifweg	2 522	832	33,0	7	0,8	825	333	40,4	184	22,3	178	21,6	130	15,8
081	Schoppershof	5 000	1 508	30,2	27	1,8	1 481	652	44,0	349	23,6	209	14,1	271	18,3
082	Schaffhof	1 264	347	27,5	5	1,4	342	177	51,8	83	24,3	24	7,0	58	17,0
083	Marienberg	3 130	1 317	42,1	11	0,8	1 306	565	43,3	288	22,1	289	22,1	164	12,6
084	Ziegelstein	4 256	1 539	36,2	7	0,5	1 532	631	41,2	364	23,8	332	21,7	205	13,4
085	Mooshof	1 315	431	32,8	7	1,6	424	227	53,5	99	23,3	52	12,3	46	10,8
086	Buchenbühl	1 919	753	39,2	9	1,2	744	306	41,1	217	29,2	116	15,6	105	14,1
090	St. Jobst	6 427	2 525	39,3	23	0,9	2 502	1 150	46,0	466	18,6	488	19,5	398	15,9
091	Erlenstegen	3 095	2 311	74,7	8	0,3	2 303	1 350	58,6	297	12,9	393	17,1	263	11,4
092	Möggeldorf	3 457	1 828	52,9	13	0,7	1 815	936	51,6	345	19,0	309	17,0	225	12,4
093	Schmausenbuckstraße	3 700	1 576	42,6	13	0,8	1 563	827	52,9	276	17,7	251	16,1	209	13,4
094	Laufamholz	5 804	2 428	41,8	22	0,9	2 406	1 222	50,8	450	18,7	418	17,4	316	13,1
095	Zerzabelshof	6 359	2 621	41,2	27	1,0	2 594	1 176	45,3	662	25,5	415	16,0	341	13,1
096	Fischbach	3 787	1 725	45,6	14	0,8	1 711	825	48,2	311	18,2	291	17,0	284	16,6
097	Brunn	652	266	40,8	1	0,4	265	134	50,6	47	17,7	39	14,7	45	17,0
	Zusammen	337 154	138 384	41,0	1 591	1,1	136 793	62 750	45,9	30 828	22,5	21 893	16,0	21 322	15,6
663	Kreisfreie Stadt Würzburg														
001	Altstadt	15 165	6 754	44,5	51	0,8	6 703	2 762	41,2	980	14,6	1 735	25,9	1 226	18,3
002	Zellerau	8 492	2 855	33,6	39	1,4	2 816	1 046	37,1	521	18,5	638	22,7	611	21,7
003	Dürrbachtal	4 676	2 002	42,8	24	1,2	1 978	913	46,2	325	16,4	391	19,8	349	17,6
004	Grombühl	6 881	2 458	35,7	33	1,3	2 425	862	35,5	447	18,4	643	26,5	473	19,5
005	Lindleinsmühle	3 636	1 407	38,7	11	0,8	1 396	684	49,0	264	18,9	130	9,3	318	22,8
006	Frauenland	13 428	6 387	47,6	46	0,7	6 341	2 799	44,1	926	14,6	1 418	22,4	1 198	18,9
007	Sanderau	11 730	5 064	43,2	34	0,7	5 030	2 117	42,1	732	14,6	1 235	24,6	946	18,8
008	Heidingsfeld	8 271	3 272	39,6	55	1,7	3 217	1 521	47,3	539	16,8	544	16,9	613	19,1
009	Heuchelhof-Rottenbauer	7 355	2 332	31,7	31	1,3	2 301	1 138	49,5	406	17,6	338	14,7	419	18,2
010	Steinbachtal	3 536	1 771	50,1	6	0,3	1 765	890	50,4	196	11,1	353	20,0	326	18,5
011	Versbach	5 245	2 115	40,3	16	0,8	2 099	895	42,6	450	21,4	340	16,2	414	19,7
012	Lengfeld	7 759	3 186	41,1	35	1,1	3 151	1 440	45,7	508	16,1	523	16,6	680	21,6
013	Rottenbauer	2 368	978	41,3	13	1,3	965	380	39,4	139	14,4	229	23,7	217	22,5
	Zusammen	98 542	40 581	41,2	394	1,0	40 187	17 447	43,4	6 433	16,0	8 517	21,2	7 790	19,4
761	Kreisfreie Stadt Augsburg														
001	Lechviertel, östl. Ulrichsviertel	2 634	1 117	42,4	6	0,5	1 112	422	37,9	189	17,0	333	29,9	168	15,1
002	Innenstadt, St. Ulrich-Dom	1 558	679	43,6	2	0,3	677	295	43,6	104	15,4	156	23,0	122	18,0
003	Bahnhofs-, Bismarckviertel	4 124	1 744	42,3	17	1,0	1 727	773	44,8	274	15,9	412	23,9	268	15,5
004	Georgs- und Kreuzviertel	2 216	930	42,0	12	1,3	918	405	44,1	119	13,0	249	27,1	145	15,8
005	Städtjägerviertel	2 283	1 021	44,7	10	1,0	1 011	460	45,5	148	14,6	256	25,3	147	14,5
006	Rechts der Wertach	2 527	932	36,9	14	1,5	918	376	41,0	161	17,5	220	24,0	161	17,5
007	Bleich und Pfärrle	2 782	1 042	37,5	9	0,9	1 033	496	48,0	166	16,1	219	21,2	152	14,7
008	Jakobervorstadt-Nord	4 147	1 602	38,6	21	1,3	1 581	751	47,5	276	17,5	326	20,6	228	14,4
009	Jakobervorstadt-Süd	2 356	971	41,2	9	0,9	962	393	40,9	180	18,7	255	26,5	134	13,9
010	Am Schächlerbach	4 264	1 617	37,9	16	1,0	1 601	823	51,4	278	17,4	253	15,8	247	15,4
011	Spickel	2 046	1 118	54,6	7	0,6	1 110	583	52,5	147	13,2	234	21,1	146	13,2
013	Hochfeld	4 987	1 771	35,5	31	1,8	1 740	796	45,7	357	20,5	289	16,6	298	17,1
014	Antonsviertel	3 854	1 483	38,5	13	0,9	1 470	582	39,6	257	17,5	395	26,9	236	16,1
015	Rosenu- und Theolettviertel	2 047	738	36,1	8	1,1	730	315	43,2	132	18,1	171	23,4	112	15,3
016	Pfersee-Süd	7 005	2 977	42,5	21	0,7	2 956	1 482	50,1	476	16,1	530	17,9	468	15,8
017	Pfersee-Nord	6 111	2 243	36,7	29	1,3	2 214	1 086	49,1	412	18,6	344	15,5	372	16,8
018	Kriegshaber	9 536	3 279	34,4	41	1,3	3 238	1 739	53,7	511	15,8	429	13,2	559	17,3
019	Links der Wertach-Süd	1 764	504	28,6	11	2,2	493	235	47,7	75	15,2	96	19,5	87	17,6
020	Links der Wertach-Nord	1 549	445	28,7	4	0,9	441	246	55,8	61	13,8	70	15,9	64	14,5

Nürnberg, Würzburg und Augsburg nach Stadtbezirken

gültigen Stimmen entfielen auf																				Nr.
davon																				
REP	FDP	ödp	PDS	Tier- schutz	BP	DIE FRAUEN	GRAUE	NPD	PBC	CM	BüSo	ZENT- RUM	Deutsch- land	Unabh.- Kand.	AUF- BRUCH	DKP	DP	FAMILIE	PSG	
Anzahl																				
15	16	17	18	19	20	21	22	23	24	25	26	27	28	29	30	31	32	33	34	
564																				
96	103	23	56	24	10	12	44	62	22	3	1	7	12	8	6	3	1	16	2	052
59	96	32	40	28	9	11	34	39	17	4	1	2	14	4	2	2	1	20	—	053
54	54	25	35	29	16	9	28	40	14	4	1	1	8	3	6	—	8	15	2	054
11	28	11	10	12	6	3	1	4	8	—	—	1	1	—	2	—	1	7	—	055
44	41	11	35	15	12	4	24	29	5	3	1	1	8	3	5	2	7	13	1	060
34	35	15	19	20	4	2	12	9	7	4	2	—	6	2	—	1	1	2	—	061
38	31	14	32	13	6	1	10	15	3	—	—	3	4	6	1	1	3	10	—	062
16	18	9	7	10	3	—	2	5	3	—	—	—	1	3	3	2	3	5	—	063
53	40	17	31	21	10	13	16	23	8	1	1	1	14	6	4	2	2	11	1	064
8	7	—	2	—	3	1	3	2	1	—	—	—	2	—	1	—	—	1	—	065
15	49	15	12	13	3	1	7	15	3	2	1	2	5	3	2	—	5	6	1	070
19	33	10	19	7	3	1	8	16	3	1	1	1	3	5	7	1	—	2	—	071
35	122	21	51	25	12	9	12	25	7	5	2	5	11	4	2	6	1	21	—	072
14	9	4	1	6	—	2	—	12	1	—	1	—	3	2	—	—	2	1	—	073
31	105	33	30	27	13	8	15	23	9	4	3	1	11	16	4	—	4	11	1	074
4	11	6	1	4	—	1	3	4	4	3	—	1	1	—	—	—	1	1	1	075
8	2	5	1	4	—	1	—	1	2	—	—	—	—	—	—	—	—	1	—	076
11	8	3	5	6	—	5	—	8	2	—	—	—	2	—	—	—	1	4	1	077
14	25	5	8	7	4	1	8	8	6	1	1	4	2	3	1	1	3	7	1	078
20	59	9	25	16	4	6	15	7	6	3	3	—	2	4	—	1	2	15	3	079
13	33	9	21	4	3	3	7	8	4	2	—	2	5	3	1	2	—	7	3	080
26	57	18	41	18	2	6	14	33	7	2	—	4	10	3	1	4	14	6	5	081
10	17	2	2	2	2	2	2	6	9	1	—	—	1	1	—	—	—	1	—	082
14	60	15	14	14	4	2	8	7	6	—	—	2	4	2	2	1	4	5	—	083
13	51	16	37	15	6	4	8	14	7	1	1	2	10	5	2	1	3	9	—	084
10	15	5	3	1	—	—	4	2	1	1	—	—	—	—	1	—	—	3	—	085
19	21	7	15	10	4	3	4	9	2	2	1	—	3	1	1	—	3	—	—	086
35	137	43	42	27	5	5	34	26	8	—	4	—	6	3	3	3	7	9	1	090
14	148	18	16	10	6	2	13	6	9	—	—	2	7	2	1	4	2	3	—	091
21	93	22	20	13	6	8	13	6	3	—	1	—	3	3	3	—	—	9	1	092
11	108	21	17	12	3	2	11	8	1	—	1	1	5	2	—	—	—	6	—	093
25	114	34	30	23	4	9	18	10	14	1	1	—	8	3	3	2	1	15	1	094
39	87	39	37	24	3	6	29	31	7	3	1	5	8	4	2	1	2	12	1	095
24	112	23	17	15	13	8	18	17	3	4	1	2	4	3	2	3	2	13	—	096
2	12	8	3	3	1	—	3	3	3	—	—	—	2	1	—	—	1	3	—	097
2 711	5 068	1 668	2 732	1 446	637	542	1 311	1 632	573	155	78	156	723	290	257	179	267	799	98	Zus.
663																				
190	474	181	127	46	16	24	47	12	17	12	4	3	11	12	9	7	7	23	4	001
216	112	94	59	23	9	11	24	4	6	3	1	1	13	4	4	5	—	20	2	002
93	98	40	22	23	6	10	22	4	4	1	1	1	5	3	1	1	3	10	1	003
81	136	65	56	27	4	16	20	12	9	6	—	6	6	3	5	2	3	14	2	004
121	63	40	19	13	5	9	14	5	5	3	1	1	—	2	—	1	8	7	1	005
204	433	216	74	47	15	26	46	14	27	12	6	4	16	10	8	2	3	34	1	006
199	310	119	63	48	19	17	54	13	12	14	1	6	17	12	7	5	6	23	1	007
189	146	88	33	30	17	6	28	5	12	2	2	1	12	9	6	2	1	21	3	008
112	108	46	29	20	10	16	12	5	10	1	1	5	10	5	6	3	6	10	4	009
35	192	45	15	13	1	1	5	1	4	—	2	2	3	1	—	—	—	5	1	010
127	116	52	23	24	6	13	12	3	9	2	—	—	2	4	1	—	2	16	2	011
204	193	81	49	30	15	8	17	6	17	4	—	3	16	5	4	1	2	23	2	012
62	44	40	10	9	2	8	9	5	4	—	1	2	4	6	4	1	—	5	1	013
1 833	2 425	1 107	579	353	125	165	310	89	136	60	20	35	115	76	55	30	41	211	25	Zus.
761																				
15	53	20	24	9	5	5	7	3	5	2	3	1	4	3	1	3	—	5	—	001
6	54	11	12	7	6	4	8	1	1	1	1	1	3	4	—	1	—	1	—	002
14	91	38	23	21	7	9	13	3	4	1	1	2	12	4	7	2	4	12	—	003
15	40	16	13	12	11	3	8	4	2	3	—	1	3	3	3	4	1	2	1	004
11	54	24	10	8	5	4	6	2	—	4	—	—	7	1	2	1	2	6	—	005
27	32	13	17	17	6	4	3	6	4	6	3	—	5	1	—	4	3	9	1	006
19	36	20	15	19	8	5	6	5	1	1	2	1	4	2	1	1	4	1	1	007
20	82	27	24	18	7	4	8	3	1	1	1	1	10	5	3	2	4	6	1	008
10	40	22	17	6	4	4	9	4	1	5	—	1	5	—	2	1	—	3	—	009
33	66	21	10	13	10	8	14	2	3	13	5	5	16	2	5	1	7	11	2	010
17	51	20	9	13	2	3	6	5	4	2	—	—	5	3	1	—	—	5	—	011
56	63	30	21	15	15	9	21	16	5	2	2	—	15	4	3	1	3	11	6	013
17	71	32	17	19	13	7	10	9	4	1	—	1	15	5	3	2	2	8	—	014
12	36	16	5	13	6	2	2	1	1	—	—	3	5	2	3	—	1	4	—	015
44	133	72	30	26	24	9	28	11	11	5	6	6	17	9	5	5	9	16	2	016
69	84	39	33	30	20	8	8	15	6	—	1	4	14	4	4	3	14	15	1	017
110	127	46	55	46	28	11	28	16	16	8	1	3	19	4	9	4	3	25	—	018
23	15	5	7	2	5	4	8	5	1	—	1	—	4	1	1	1	—	4	—	019
11	10	4	5	8	7	2	3	2	2	—	—	1	4	1	1	1	1	1	—	020

Noch. 2. Ergebnisse der Europawahl 2004 in München,

Nr.	Stadtbezirk	Wahlbe- rechtigte	Wähler	Wahlbe- teiligung in %	Ungültige Stimmen		Gültige Stimmen	Von den							
								CSU		SPD		GRÜNE		Sonstige	
					Anzahl	%	Anzahl		%	Anzahl	%	Anzahl	%	Anzahl	%
		1	2	3	4	5	6	7	8	9	10	11	12	13	14
761	Noch: Kreisfreie Stadt Augsburg														
021	Oberhausen-Süd	4 190	1 204	28,7	19	1,6	1 185	649	54,8	212	17,9	139	11,7	185	15,6
022	Oberhausen-Nord	3 707	1 023	27,6	32	3,1	991	615	62,1	138	13,9	71	7,2	167	16,9
023	Bärenkeller	5 479	2 022	36,9	40	2,0	1 982	1 010	51,0	426	21,5	209	10,5	337	17,0
024	Hochzoll-Nord	6 711	2 832	42,2	27	1,0	2 805	1 560	55,6	435	15,5	361	12,9	449	16,0
025	Lechhausen-Süd	5 045	1 677	33,2	22	1,3	1 655	896	54,1	292	17,6	199	12,0	268	16,2
026	Lechhausen-Ost	8 642	3 022	35,0	44	1,5	2 978	1 732	58,2	475	16,0	274	9,2	497	16,7
027	Lechhausen-West	8 271	2 666	32,2	51	1,9	2 615	1 488	56,9	450	17,2	268	10,2	409	15,6
028	Firnhaberau	4 344	1 826	42,0	28	1,5	1 798	993	55,2	330	18,4	212	11,8	263	14,6
029	Hammerschmiede	4 859	1 853	38,1	20	1,1	1 833	1 054	57,5	300	16,4	228	12,4	251	13,7
030	Wolfram- und Herrenbachviertel	6 160	2 254	36,6	43	1,9	2 211	1 210	54,7	382	17,3	280	12,7	339	15,3
031	Hochzoll-Süd	8 081	3 466	42,9	25	0,7	3 441	1 847	53,7	540	15,7	466	13,5	588	17,1
032	Universitätsviertel	7 470	2 631	35,2	38	1,4	2 593	1 595	61,5	363	14,0	283	10,9	352	13,6
033	Haunstetten-Nord	5 227	2 262	43,3	24	1,1	2 238	1 218	54,4	370	16,5	292	13,0	358	16,0
034	Haunstetten-West	5 255	1 619	30,8	19	1,2	1 600	874	54,6	263	16,4	182	11,4	281	17,6
035	Haunstetten-Ost	3 945	1 586	40,2	16	1,0	1 570	889	56,6	281	17,9	176	11,2	224	14,3
036	Haunstetten-Süd	4 913	1 951	39,7	21	1,1	1 930	1 074	55,6	309	16,0	233	12,1	314	16,3
037	Göggingen-Nordwest	3 330	1 303	39,1	7	0,5	1 296	662	51,1	220	17,0	219	16,9	195	15,0
038	Göggingen-Nordost	4 893	2 103	43,0	10	0,5	2 093	1 167	55,8	352	16,8	267	12,8	307	14,7
040	Göggingen-Süd	4 723	2 211	46,8	19	0,9	2 192	1 216	55,5	331	15,1	311	14,2	334	15,2
041	Inningen	3 393	1 435	42,3	14	1,0	1 421	789	55,5	208	14,6	189	13,3	235	16,5
042	Bergheim	2 058	1 001	48,6	4	0,4	997	552	55,4	136	13,6	161	16,1	148	14,8
	Zusammen	178 486	68 160	38,2	804	1,2	67 356	35 348	52,5	11 136	16,5	10 257	15,2	10 615	15,8

Nürnberg, Würzburg und Augsburg nach Stadtbezirken

gültigen Stimmen entfielen auf																				Nr.
davon																				
REP	FDP	ödp	PDS	Tier- schutz	BP	DIE FRAUEN	GRAUE	NPD	PBC	CM	BüSo	ZENT- RUM	Deutsch- land	Unabh. Kand.	AUF- BRUCH	DKP	DP	FAMILIE	PSG	
Anzahl																				
15	16	17	18	19	20	21	22	23	24	25	26	27	28	29	30	31	32	33	34	
																				564
51	32	18	15	13	13	4	12	4	4	1	—	—	7	2	2	1	—	6	—	021
37	29	11	10	14	13	3	6	11	1	3	1	1	11	2	2	1	7	4	—	022
93	68	24	19	23	20	13	8	5	13	5	3	2	16	2	3	3	1	16	—	023
87	128	51	24	30	22	9	31	10	10	5	—	3	20	4	4	2	2	6	1	024
53	53	22	27	24	11	10	20	7	5	4	2	—	6	3	4	—	4	11	2	025
109	84	36	39	32	28	9	28	15	13	14	5	3	17	8	9	5	11	28	4	026
96	84	34	26	31	24	13	19	7	12	8	6	1	20	6	2	3	4	11	2	027
45	62	47	8	22	10	6	15	4	3	6	1	3	14	4	3	2	1	7	—	028
60	53	31	15	11	18	5	14	8	1	3	3	1	6	8	4	1	3	5	1	029
47	95	32	27	16	14	8	19	12	5	5	1	3	19	7	3	—	9	15	2	030
101	138	91	47	33	31	17	17	10	13	9	3	10	26	5	5	3	11	14	4	031
51	102	39	24	20	18	4	18	11	14	4	1	2	16	5	1	2	8	10	2	032
53	101	49	20	21	15	11	22	14	6	5	2	4	12	3	3	2	2	11	2	033
51	55	22	17	30	17	6	24	9	5	1	3	2	15	1	4	1	8	9	1	034
33	51	29	11	18	11	4	14	10	7	2	2	2	8	2	1	1	7	10	1	035
53	81	22	14	19	14	9	23	11	14	—	—	3	12	6	10	1	7	15	—	036
22	56	25	17	20	7	1	7	4	1	3	3	1	9	6	1	—	4	6	2	037
36	86	32	19	25	18	10	15	15	5	2	2	4	14	6	4	—	—	13	1	038
44	107	56	20	25	11	6	14	8	4	5	—	4	10	5	3	1	7	3	1	040
28	61	36	18	15	13	9	8	5	5	9	1	—	7	5	2	—	2	10	1	041
14	64	20	4	9	9	3	2	4	1	3	—	—	4	2	—	—	—	9	—	042
1 693	2 728	1 203	768	753	526	265	532	297	214	152	66	80	436	150	124	66	156	364	42	Zus.

3. Ergebnisse der Europawahl 2004

Lfd. Nr.	Gemeindegrößenklasse (Gemeinden mit ... Einwohnern zum Stand vom 31.12.2003)	Wahlbe- rechtigte	Wähler	Wahlbe- teiligung in %	Ungültige Stimmen		Gültige Stimmen	Von den							
								CSU		SPD		GRÜNE		Sonstige	
					Anzahl	%	Anzahl		%	Anzahl	%	Anzahl	%	Anzahl	%
					1	2	3	4	5	6	7	8	9	10	11

Gemeindegrößenklassen

001	unter 500	308	175	56,8	1	0,6	174	124	71,3	14	8,0	12	6,9	24	13,8
002	500 bis unter 1 000	82 902	35 237	42,5	391	1,1	34 853	24 209	69,5	3 317	9,5	2 185	6,3	5 142	14,8
003	1 000 bis unter 2 000	664 978	265 558	39,9	2 754	1,0	262 814	173 049	65,8	30 237	11,5	19 509	7,4	40 019	15,2
004	2 000 bis unter 3 000	690 402	268 064	38,8	2 997	1,1	265 063	170 991	64,5	32 764	12,4	20 671	7,8	40 637	15,3
005	3 000 bis unter 5 000	1 218 767	490 608	40,3	5 514	1,1	485 085	303 653	62,6	65 953	13,6	42 807	8,8	72 672	15,0
006	5 000 bis unter 10 000	1 663 532	671 451	40,4	7 781	1,2	663 666	410 025	61,8	92 460	13,9	60 347	9,1	100 834	15,2
007	10 000 bis unter 20 000	1 608 934	643 538	40,0	7 613	1,2	635 925	365 171	57,4	100 077	15,7	71 217	11,2	99 460	15,6
008	20 000 bis unter 50 000	1 049 554	413 790	39,4	5 222	1,3	408 568	227 714	55,7	66 933	16,4	47 580	11,6	66 341	16,2
009	50 000 bis unter 100 000	408 620	150 765	36,9	1 766	1,2	148 999	78 980	53,0	24 193	16,2	19 785	13,3	26 041	17,5
010	100 000 bis unter 200 000	433 867	168 329	38,8	1 684	1,0	166 645	77 374	46,4	30 620	18,4	29 439	17,7	29 212	17,5
011	200 000 bis unter 300 000	178 486	68 160	38,2	804	1,2	67 356	35 348	52,5	11 136	16,5	10 257	15,2	10 615	15,8
012	300 000 bis unter 500 000	337 154	138 384	41,0	1 591	1,1	136 793	62 750	45,9	30 828	22,5	21 893	16,0	21 322	15,6
013	500 000 oder mehr	835 708	324 737	38,9	2 177	0,7	322 560	134 512	41,7	60 674	18,8	75 317	23,3	52 057	16,1
	B a y e r n	9 173 212	3 638 796	39,7	40 295	1,1	3 598 501	2 063 900	57,4	549 206	15,3	421 019	11,7	564 376	15,7

Zusammenfassung

001	unter 2 000	748 188	300 970	40,2	3 146	1,0	297 841	197 382	66,3	33 568	11,3	21 706	7,3	45 185	15,2
002	2 000 bis unter 5 000	1 909 169	758 672	39,7	8 511	1,1	750 148	474 644	63,3	98 717	13,2	63 478	8,5	113 309	15,1
003	5 000 bis unter 20 000	3 272 466	1 314 989	40,2	15 394	1,2	1 299 591	775 196	59,6	192 537	14,8	131 564	10,1	200 294	15,4
004	20 000 bis unter 100 000	1 458 174	564 555	38,7	6 988	1,2	557 567	306 694	55,0	91 126	16,3	67 365	12,1	92 382	16,6
005	100 000 oder mehr	1 785 215	699 610	39,2	6 256	0,9	693 354	309 984	44,7	133 258	19,2	136 906	19,7	113 206	16,3
	B a y e r n	9 173 212	3 638 796	39,7	40 295	1,1	3 598 501	2 063 900	57,4	549 206	15,3	421 019	11,7	564 376	15,7

nach Gemeindegrößenklassen

gültigen Stimmen entfielen auf																			Lfd. Nr.	
davon																				
REP	FDP	ödp	PDS	Tier- schutz	BP	DIE FRAUEN	GRAUE	NPD	PBC	CM	BüSo	ZENT- RUM	Deutsch- land	Unabh. Kand.	AUF- BRUCH	DKP	DP	FAMILIE		PSG
Anzahl																				
15	16	17	18	19	20	21	22	23	24	25	26	27	28	29	30	31	32	33		34

Gemeindegrößenklassen

2	5	5	-	2	3	1	1	-	-	2	-	-	1	1	-	-	-	1	-	001
955	1 046	931	168	225	400	107	127	246	150	88	24	35	142	96	54	19	98	211	20	002
6 802	8 586	6 971	1 440	2 012	3 416	992	1 042	1 790	972	636	192	257	1 068	919	390	145	450	1 812	127	002
7 043	8 891	7 664	1 469	2 203	3 352	898	1 140	1 387	929	592	233	228	1 036	652	367	156	491	1 782	124	003
11 295	17 977	11 881	2 980	4 403	5 531	1 686	2 259	2 711	1 509	1 090	270	410	2 100	1 414	715	280	791	3 119	251	004
15 850	25 488	16 448	4 563	5 922	7 089	2 409	3 471	3 603	1 827	1 446	341	607	2 806	1 685	991	398	1 182	4 358	350	006
13 900	27 654	15 537	5 197	6 074	6 161	2 303	4 002	3 421	1 882	1 297	366	560	2 842	1 375	1 020	475	1 191	3 892	311	007
8 901	18 350	10 414	3 598	3 985	3 672	1 548	2 862	2 416	1 541	755	215	398	1 837	1 217	671	338	836	2 548	239	008
4 410	7 648	3 643	1 734	1 487	1 089	605	1 129	648	427	347	93	136	731	314	209	146	321	844	80	009
4 088	8 192	5 523	2 488	1 481	944	656	1 199	1 016	526	200	93	148	605	357	206	161	273	951	105	010
1 693	2 728	1 203	768	753	526	265	532	297	214	152	66	80	436	150	124	66	156	364	42	010
2 711	5 068	1 668	2 732	1 446	637	542	1 311	1 632	573	155	78	156	723	290	257	179	267	799	98	010
3 798	19 444	5 971	5 153	3 659	2 332	1 145	2 844	983	523	460	323	207	1 209	761	854	404	505	1 356	126	011
81 448	#####	87 859	32 290	33 652	35 152	13 157	21 919	20 150	11 073	7 220	2 294	3 222	15 536	9 231	5 858	2 767	6 561	22 037	1 873	Bay.

Zusammenfassung

7 759	9 637	7 907	1 608	2 239	3 819	1 100	1 170	2 036	1 122	726	216	292	1 211	1 016	444	164	548	2 024	147	001
18 338	26 868	19 545	4 449	6 606	8 883	2 584	3 399	4 098	2 438	1 682	503	638	3 136	2 066	1 082	436	1 282	4 901	375	002
29 750	53 142	31 985	9 760	11 996	13 250	4 712	7 473	7 024	3 709	2 743	707	1 167	5 648	3 060	2 011	873	2 373	8 250	661	003
13 311	25 998	14 057	5 332	5 472	4 761	2 153	3 991	3 064	1 968	1 102	308	534	2 568	1 531	880	484	1 157	3 392	319	004
12 290	35 432	14 365	11 141	7 339	4 439	2 608	5 886	3 928	1 836	967	560	591	2 973	1 558	1 441	810	1 201	3 470	371	005
81 448	#####	87 859	32 290	33 652	35 152	13 157	21 919	20 150	11 073	7 220	2 294	3 222	15 536	9 231	5 858	2 767	6 561	22 037	1 873	Bay.

Europawahl in Bayern am 13. Juni 2004

Endgültiges Ergebnis

Regionalergebnisse

Schaubild-Nr.	Titel
1	Wahlberechtigte, Wähler, Wahlbeteiligung und Stimmenanteile der Parteien in den Regierungsbezirken
2	Veränderung der Wahlbeteiligung und der Stimmenanteile der Parteien in den Regierungsbezirken gegenüber der Europawahl 1999
3	Wahlbeteiligung in den kreisfreien Städten und Landkreisen
4	Veränderung der Wahlbeteiligung in den kreisfreien Städten und Landkreisen gegenüber der Europawahl 1999
5	Stimmenanteile der CSU in den kreisfreien Städten und Landkreisen
6	Veränderung der Stimmenanteile der CSU in den kreisfreien Städten und Landkreisen gegenüber der Europawahl 1999
7	Stimmenanteile der SPD in den kreisfreien Städten und Landkreisen
8	Veränderung der Stimmenanteile der SPD in den kreisfreien Städten und Landkreisen gegenüber der Europawahl 1999
9	Stimmenanteile der GRÜNEN in den kreisfreien Städten und Landkreisen
10	Veränderung der Stimmenanteile der GRÜNEN in den kreisfreien Städten und Landkreisen gegenüber der Europawahl 1999
11	Stimmenanteile der FDP in den kreisfreien Städten und Landkreisen
12	Veränderung der Stimmenanteile der FDP in den kreisfreien Städten und Landkreisen gegenüber der Europawahl 1999
13	Differenz zwischen CSU- und SPD-Stimmenanteil in den kreisfreien Städten und Landkreisen
14	Differenz zwischen CSU- und SPD-Stimmenanteil in den kreisfreien Städten und Landkreisen bei der Europawahl 1999
15	Stärkste nicht im europäischen Parlament vertretene Partei in den kreisfreien Städten und Landkreisen
16	Stimmenanteile der nicht im europäischen Parlament vertretenen Parteien in den kreisfreien Städten und Landkreisen
17	Wahlbeteiligung in den Gemeinden Oberbayerns
18	Wahlbeteiligung in den Gemeinden Niederbayerns
19	Wahlbeteiligung in den Gemeinden der Oberpfalz
20	Wahlbeteiligung in den Gemeinden Oberfrankens
21	Wahlbeteiligung in den Gemeinden Mittelfrankens
22	Wahlbeteiligung in den Gemeinden Unterfrankens
23	Wahlbeteiligung in den Gemeinden Schwabens
24	Stimmenanteil der jeweils stärksten Partei in den Gemeinden Oberbayerns
25	Stimmenanteil der jeweils stärksten Partei in den Gemeinden Niederbayerns
26	Stimmenanteil der jeweils stärksten Partei in den Gemeinden der Oberpfalz
27	Stimmenanteil der jeweils stärksten Partei in den Gemeinden Oberfrankens
28	Stimmenanteil der jeweils stärksten Partei in den Gemeinden Mittelfrankens
29	Stimmenanteil der jeweils stärksten Partei in den Gemeinden Unterfrankens
30	Stimmenanteil der jeweils stärksten Partei in den Gemeinden Schwabens

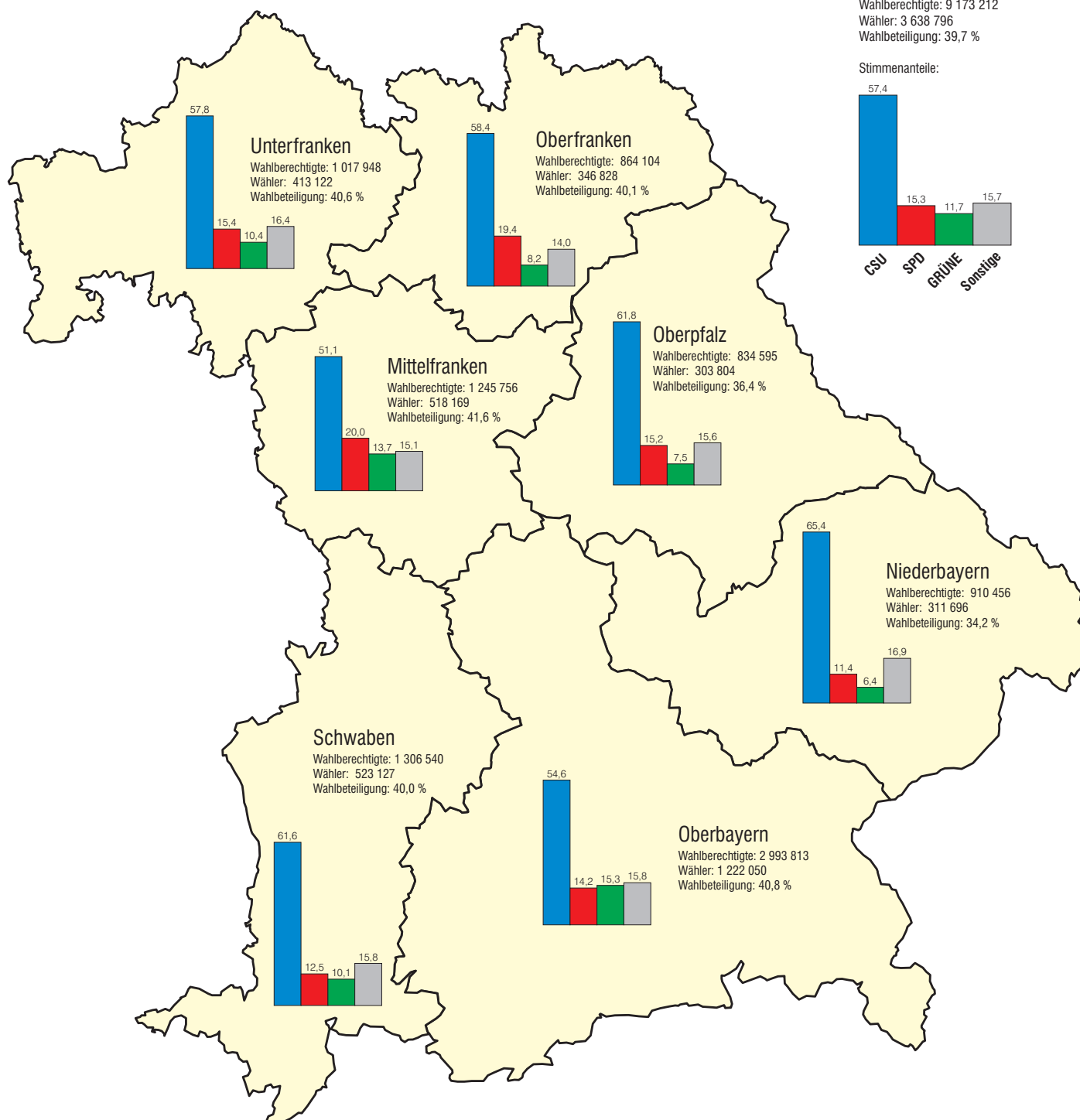
Europawahl in Bayern am 13. Juni 2004

Endgültiges Ergebnis

Regionalergebnisse

1. Wahlberechtigte, Wähler, Wahlbeteiligung und Stimmenanteile der Parteien in den Regierungsbezirken

in Prozent



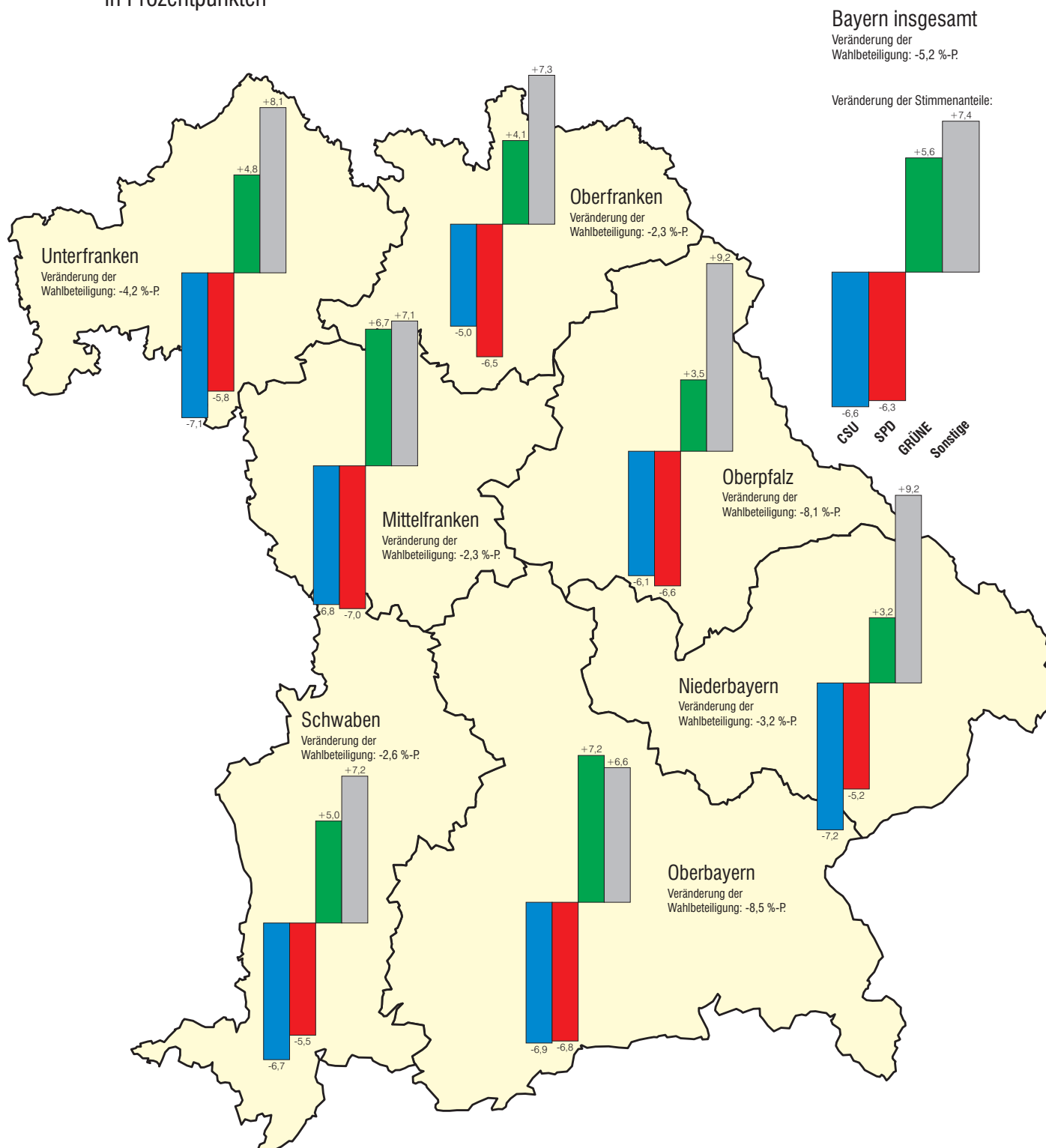
Europawahl in Bayern am 13. Juni 2004

Endgültiges Ergebnis

Regionalergebnisse

2. Veränderung der Wahlbeteiligung und der Stimmenanteile der Parteien in den Regierungsbezirken gegenüber der Europawahl 1999

in Prozentpunkten

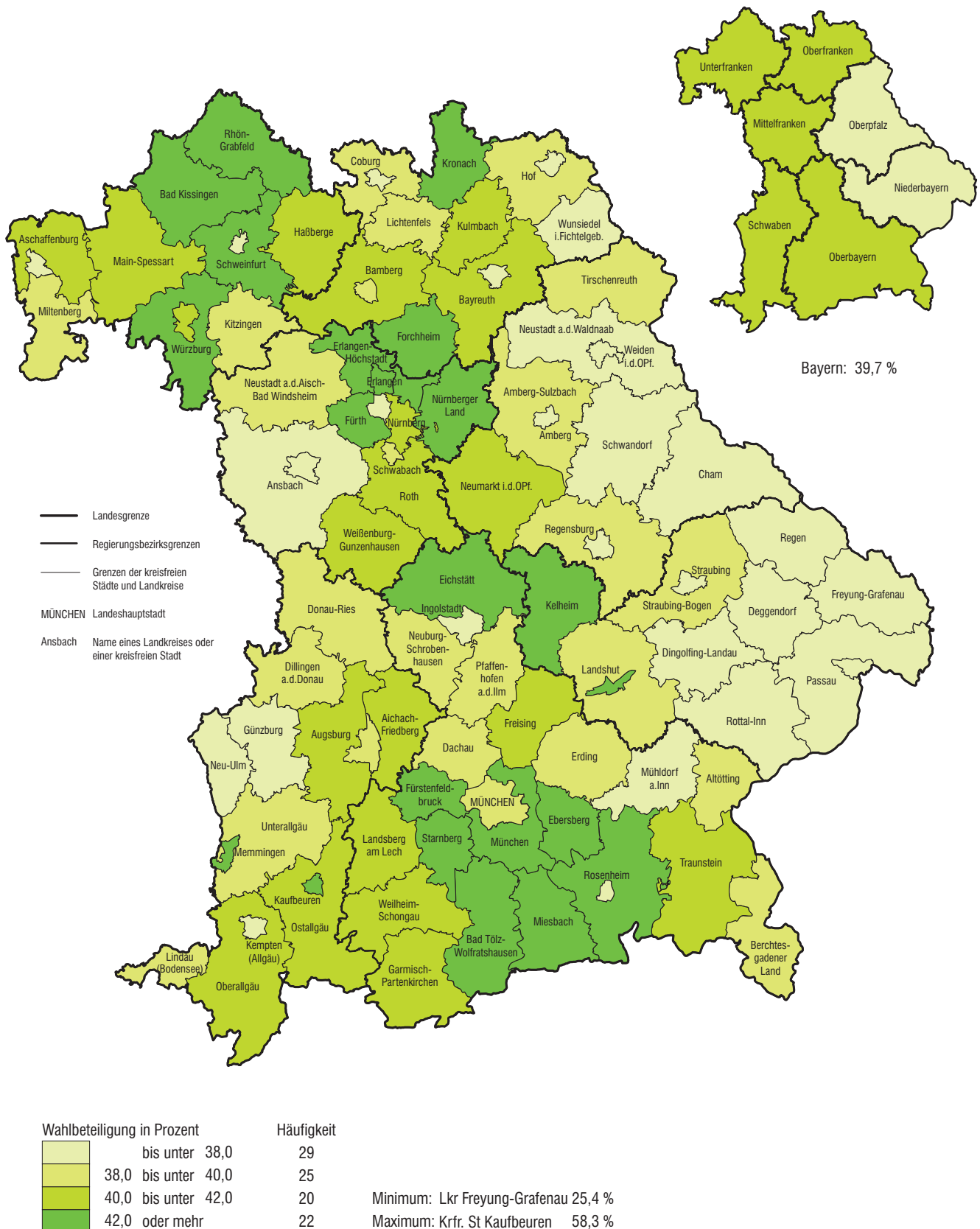


Europawahl in Bayern am 13. Juni 2004

Endgültiges Ergebnis

Regionalergebnisse

3. Wahlbeteiligung in den kreisfreien Städten und Landkreisen in Prozent



Europawahl in Bayern am 13. Juni 2004

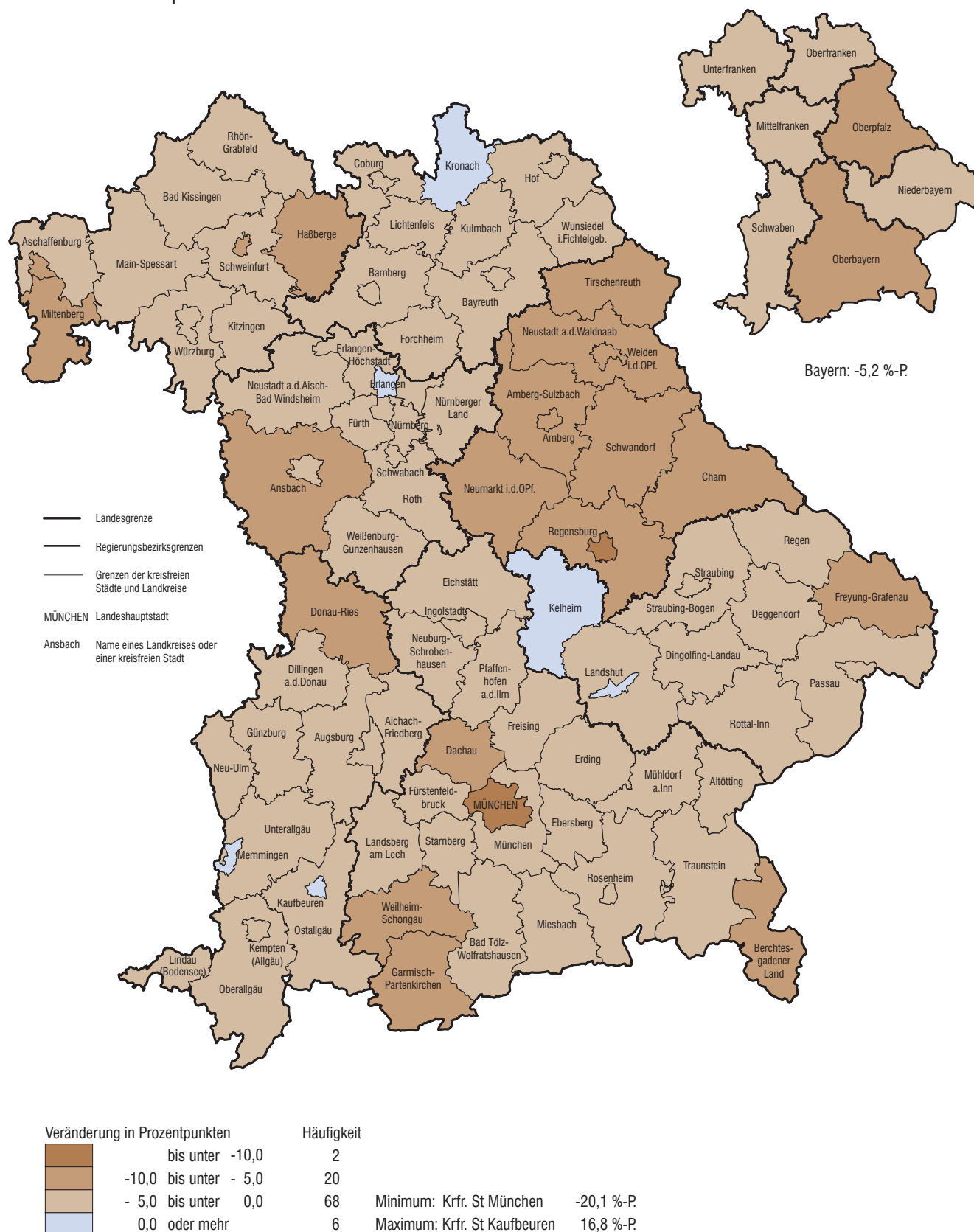
Endgültiges Ergebnis

Regionalergebnisse

4. Veränderung der Wahlbeteiligung

in den kreisfreien Städten und Landkreisen gegenüber der Europawahl 1999

in Prozentpunkten

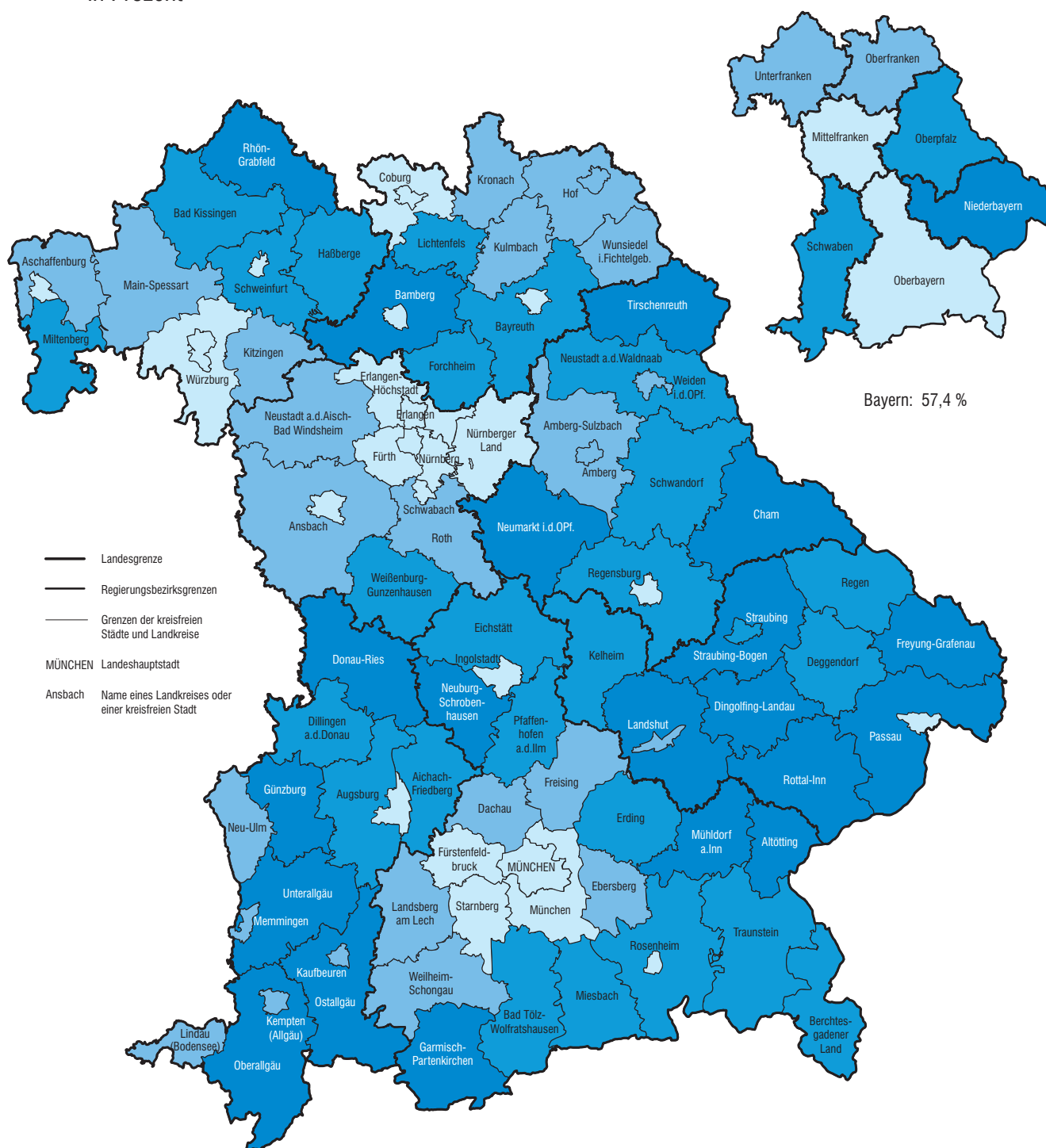


Europawahl in Bayern am 13. Juni 2004

Endgültiges Ergebnis

Regionalergebnisse

5. Stimmenanteile der CSU in den kreisfreien Städten und Landkreisen in Prozent



Stimmenanteil in Prozent



bis unter 55,0
55,0 bis unter 60,0
60,0 bis unter 65,0
65,0 oder mehr

Häufigkeit

25
25
26
20

Minimum: Krfr. St München 41,7 %

Maximum: Lkr Neumarkt i.d.OPf. 70,1 %

Europawahl in Bayern am 13. Juni 2004

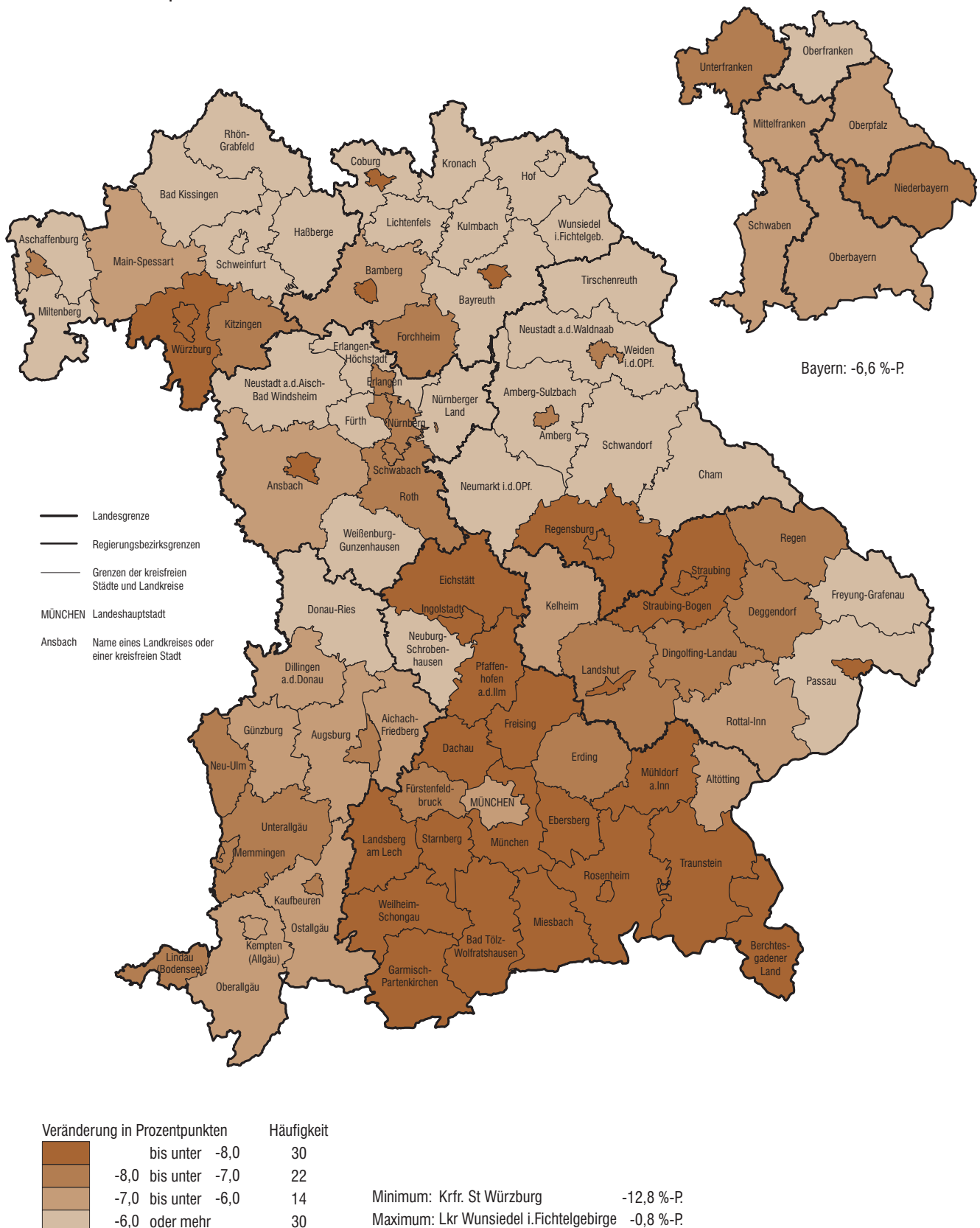
Endgültiges Ergebnis

Regionalergebnisse

6. Veränderung der Stimmenanteile der CSU

in den kreisfreien Städten und Landkreisen gegenüber der Europawahl 1999

in Prozentpunkten

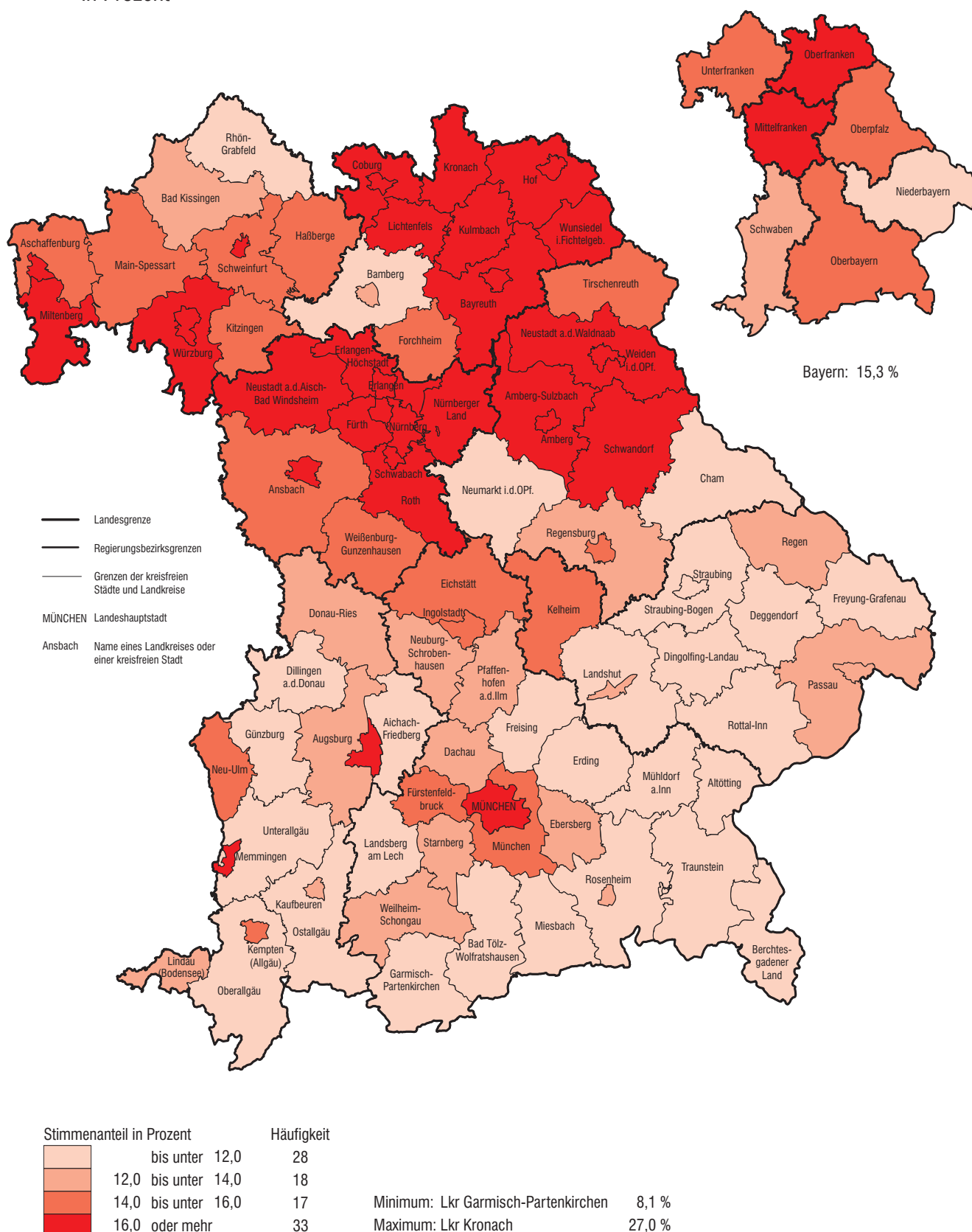


Europawahl in Bayern am 13. Juni 2004

Endgültiges Ergebnis

Regionalergebnisse

7. Stimmenanteile der SPD in den kreisfreien Städten und Landkreisen in Prozent



Europawahl in Bayern am 13. Juni 2004

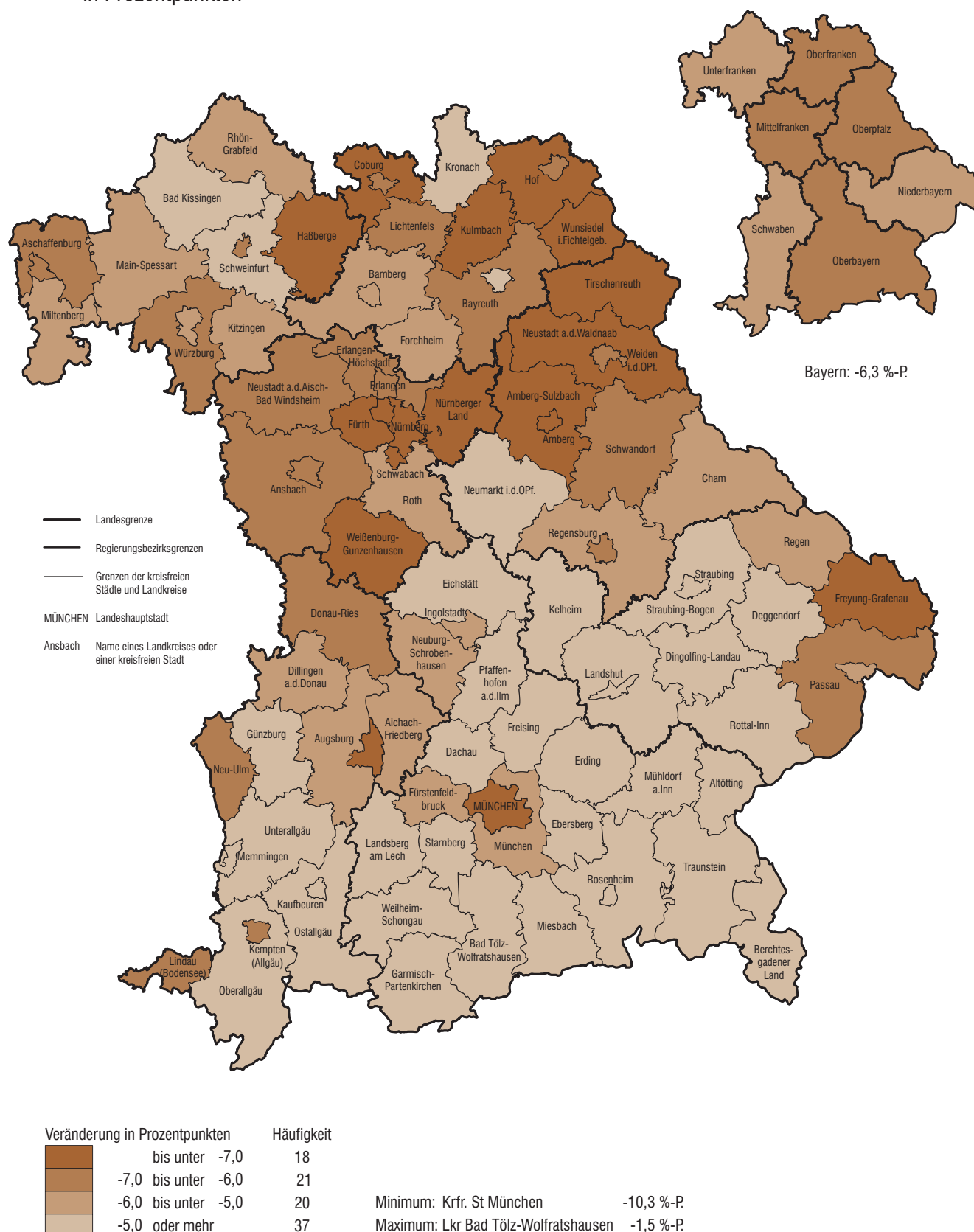
Endgültiges Ergebnis

Regionalergebnisse

8. Veränderung der Stimmenanteile der SPD

in den kreisfreien Städten und Landkreisen gegenüber der Europawahl 1999

in Prozentpunkten

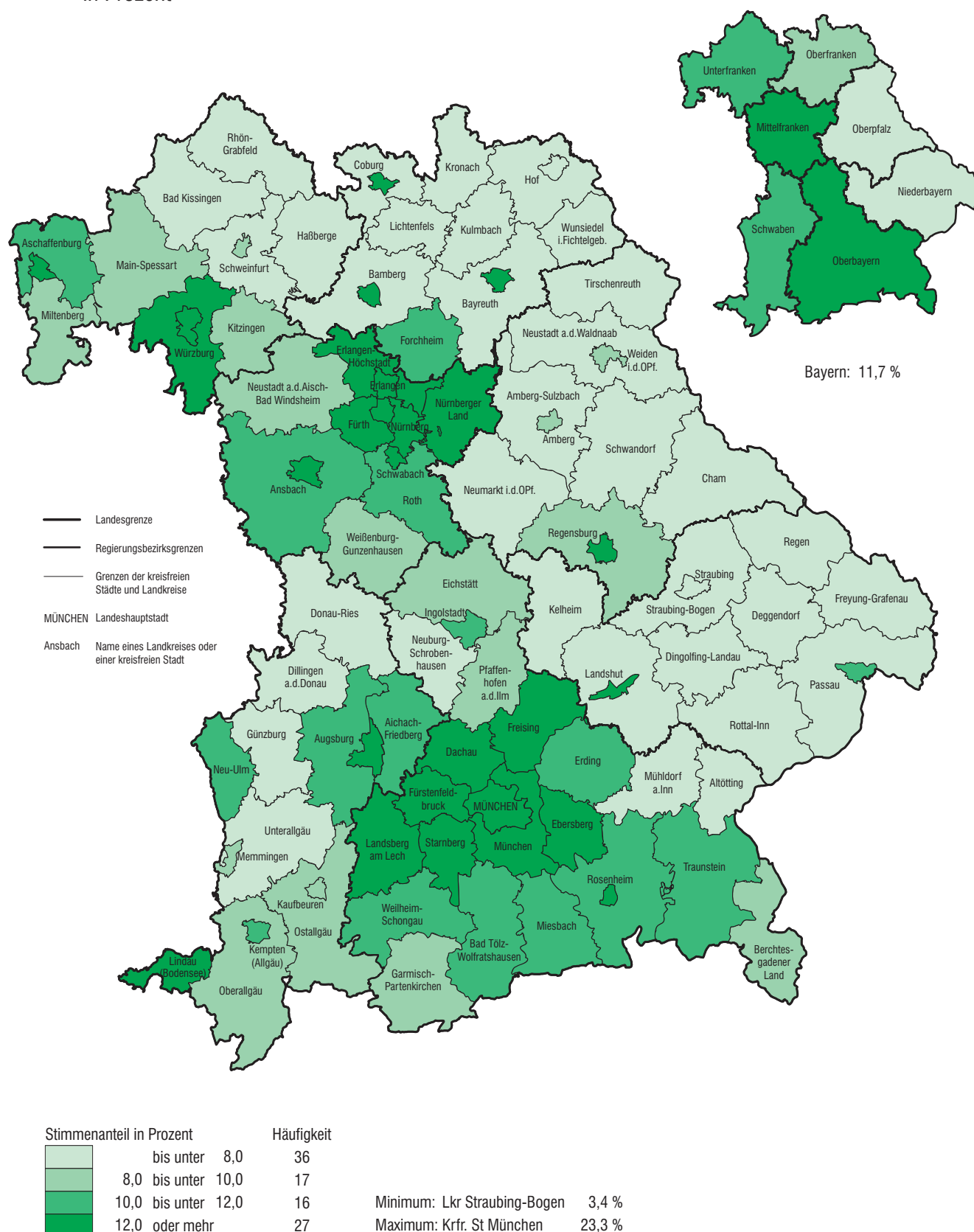


Europawahl in Bayern am 13. Juni 2004

Endgültiges Ergebnis

Regionalergebnisse

9. Stimmenanteile der GRÜNEN in den kreisfreien Städten und Landkreisen in Prozent

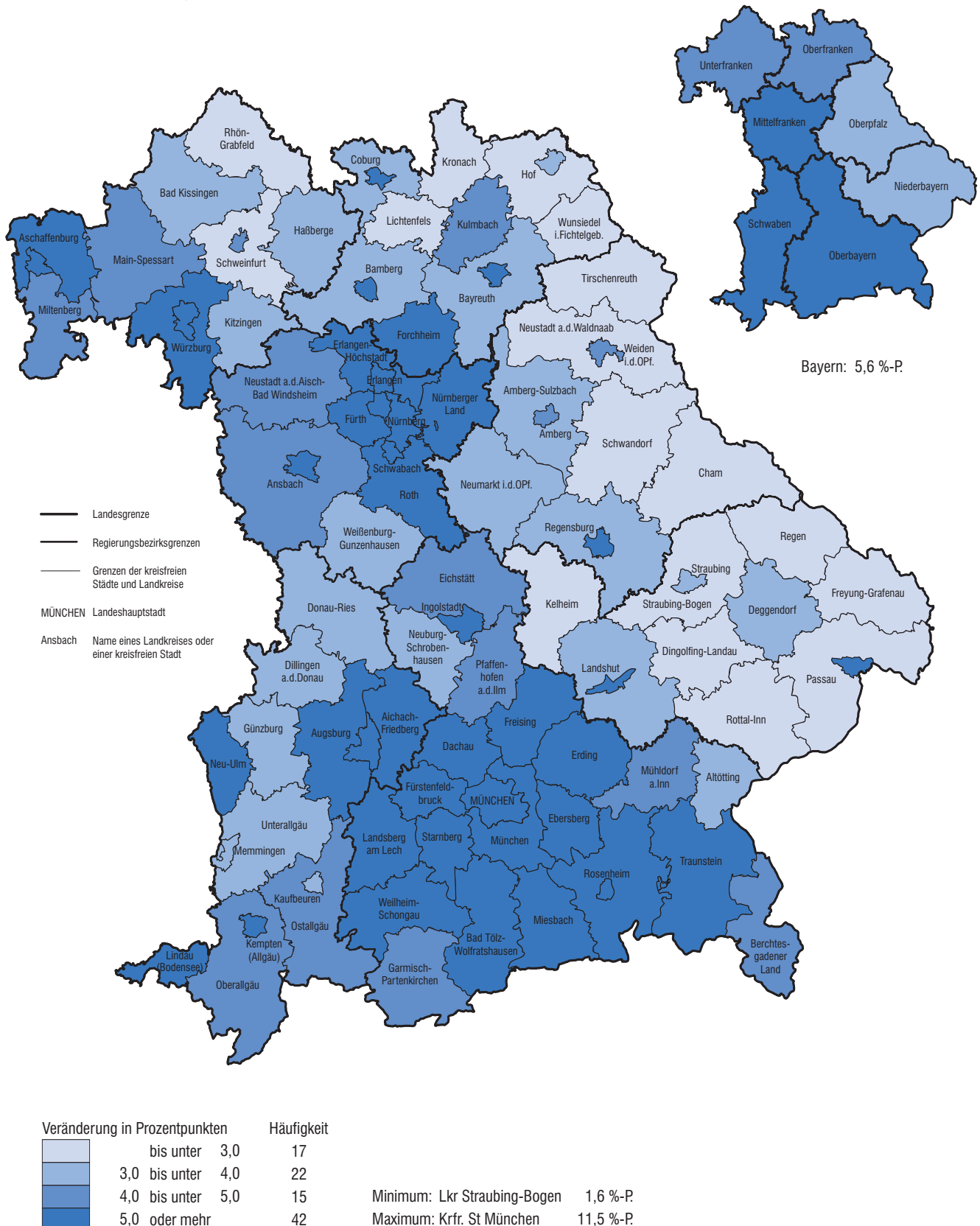


Europawahl in Bayern am 13. Juni 2004

Endgültiges Ergebnis

Regionalergebnisse

10. Veränderung der Stimmenanteile der GRÜNEN in den kreisfreien Städten und Landkreisen gegenüber der Europawahl 1999 in Prozentpunkten

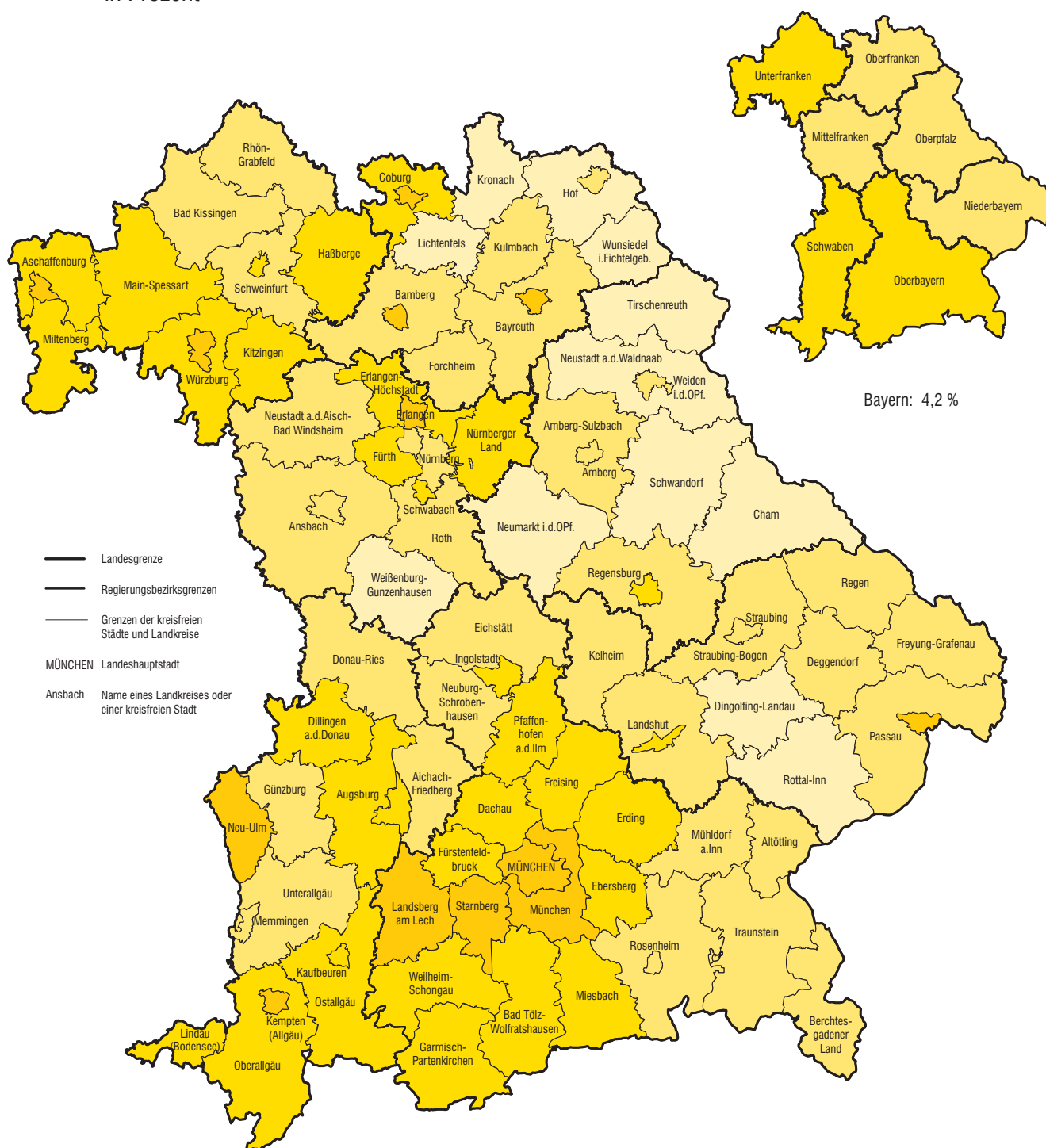


Europawahl in Bayern am 13. Juni 2004


Endgültiges Ergebnis

Regionalergebnisse

11. Stimmenanteile der FDP in den kreisfreien Städten und Landkreisen in Prozent



Stimmenanteil in Prozent



bis unter 3,0
3,0 bis unter 4,0
4,0 bis unter 5,0
5,0 oder mehr

Häufigkeit

12
39
32
13

Minimum: Lkr Schwandorf 2,3 %

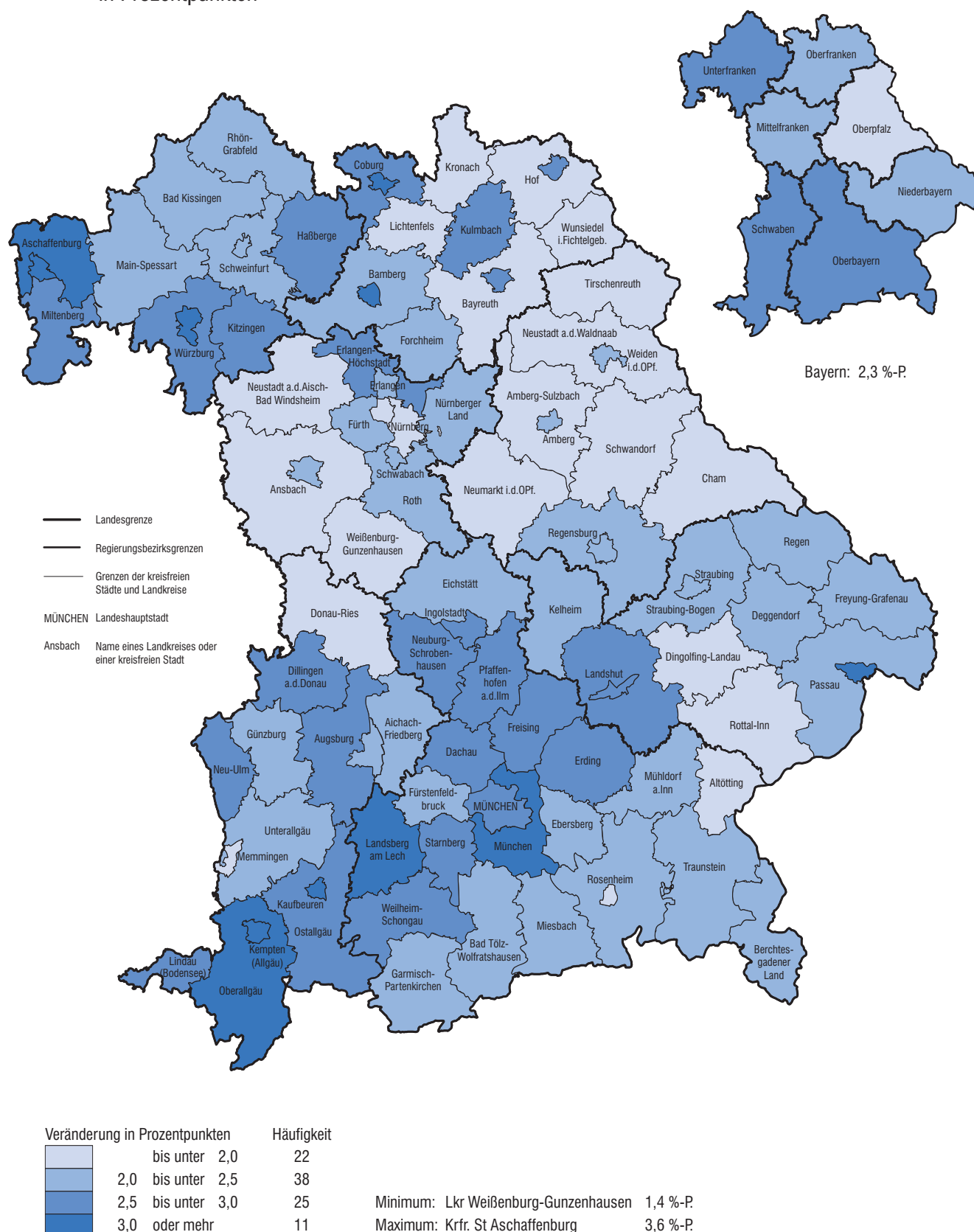
Maximum: Lkr Starnberg 7,5 %

Europawahl in Bayern am 13. Juni 2004

Endgültiges Ergebnis

Regionalergebnisse

12. Veränderung der Stimmenanteile der FDP in den kreisfreien Städten und Landkreisen gegenüber der Europawahl 1999 in Prozentpunkten



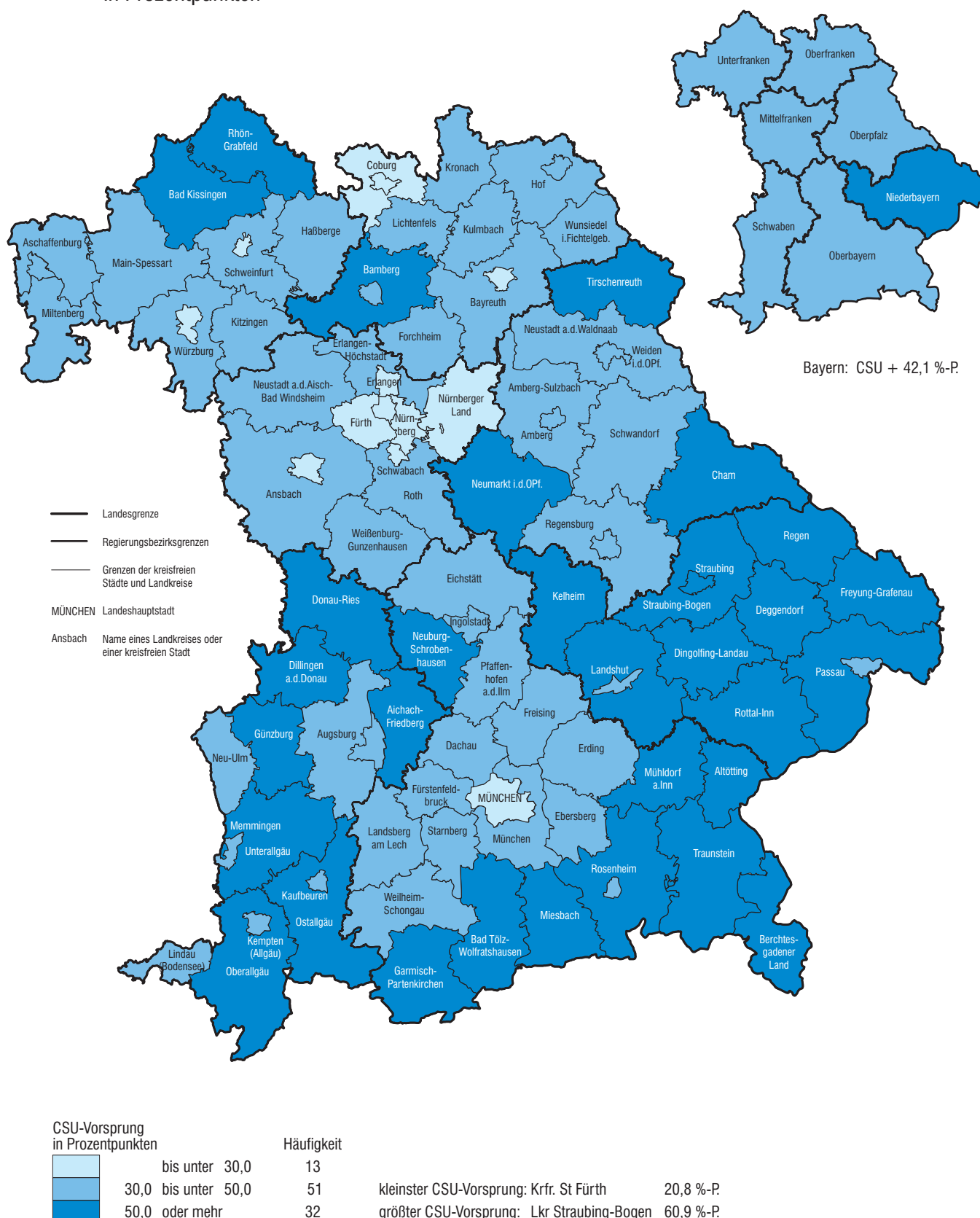
Europawahl in Bayern am 13. Juni 2004

Endgültiges Ergebnis

Regionalergebnisse

13. Differenz zwischen CSU- und SPD- Stimmenanteil in den kreisfreien Städten und Landkreisen

in Prozentpunkten

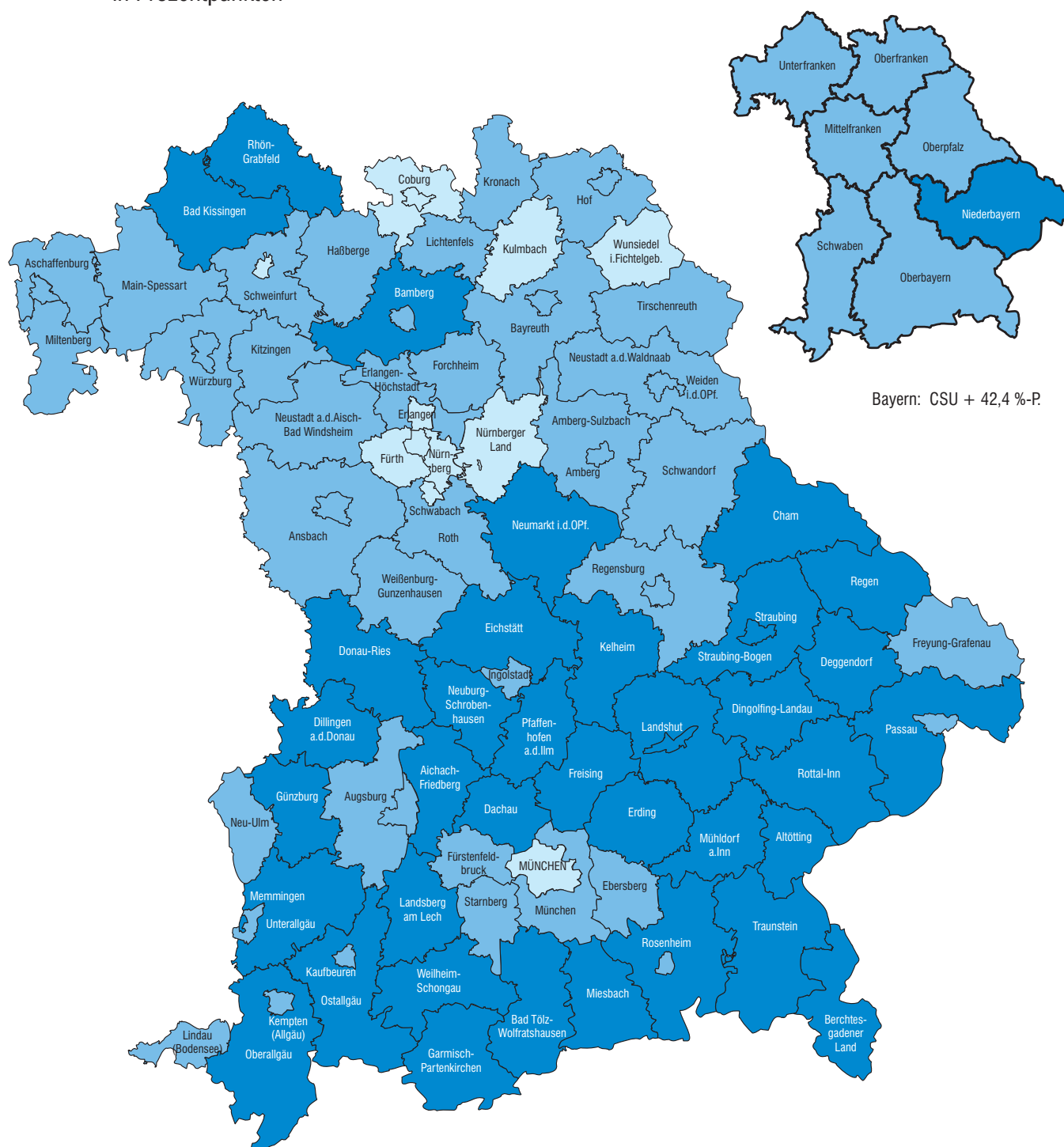





Europawahl in Bayern am 13. Juni 2004

Endgültiges Ergebnis

Regionalergebnisse

14. Differenz zwischen CSU- und SPD- Stimmenanteil in den kreisfreien Städten und Landkreisen bei der Europawahl 1999 in Prozentpunkten



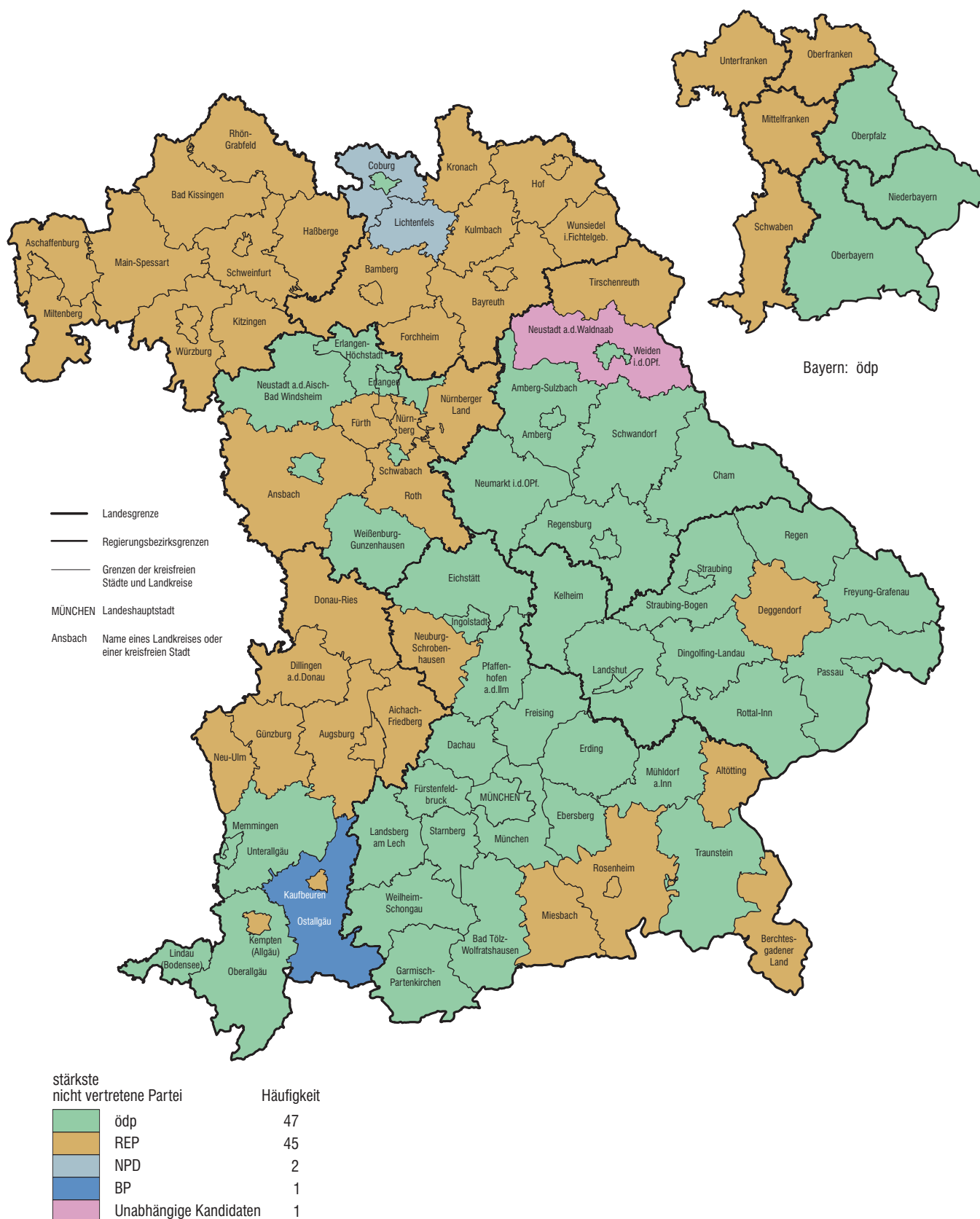
Häufigkeit		
	bis unter 30,0	12
	30,0 bis unter 50,0	46
	50,0 oder mehr	38

Europawahl in Bayern am 13. Juni 2004

Endgültiges Ergebnis

Regionalergebnisse

15. Stärkste nicht im europäischen Parlament vertretene Partei in den kreisfreien Städten und Landkreisen



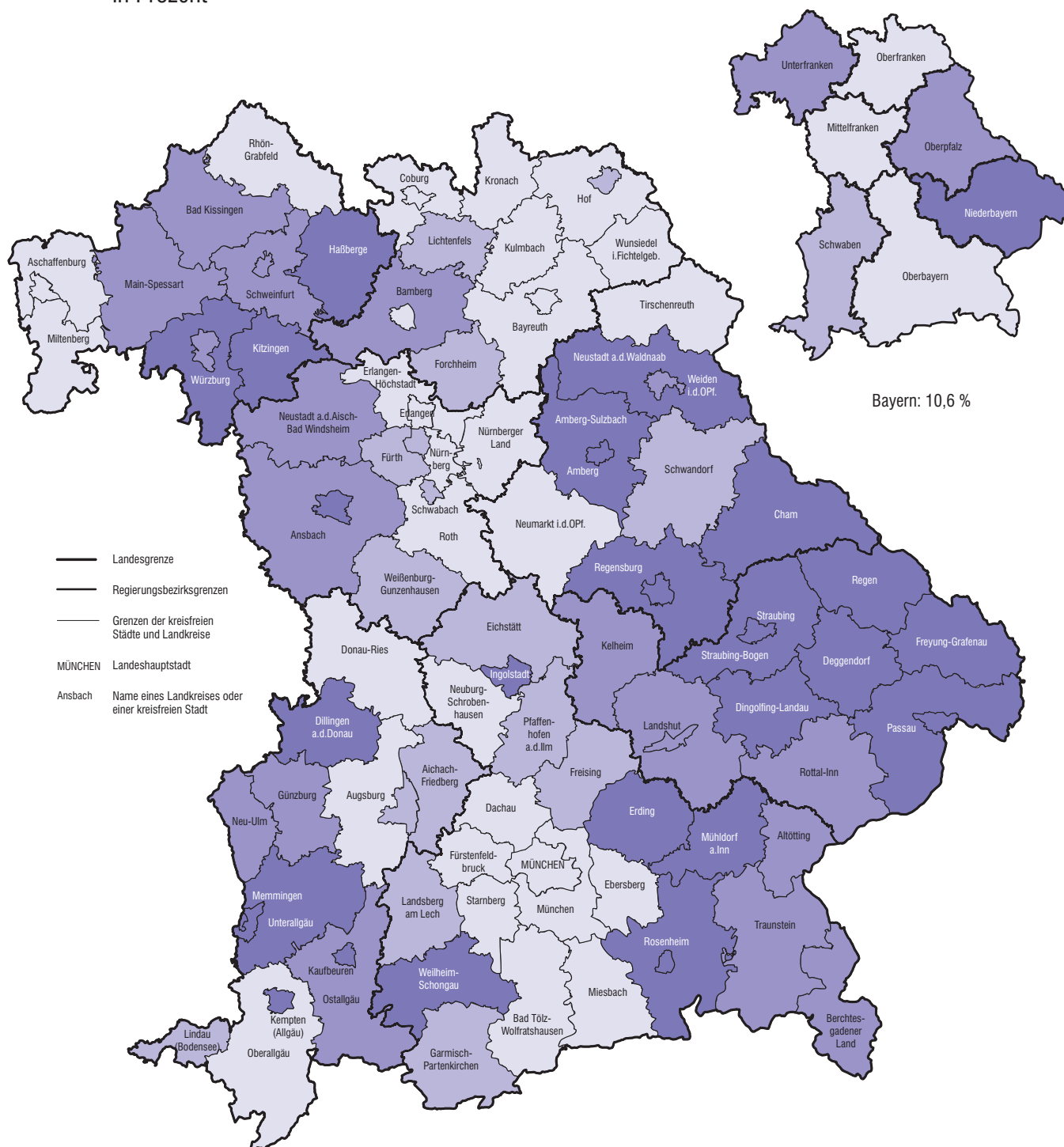
Europawahl in Bayern am 13. Juni 2004

Endgültiges Ergebnis

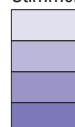
Regionalergebnisse

16. Stimmenanteile der nicht im europäischen Parlament vertretenen Parteien in den kreisfreien Städten und Landkreisen

in Prozent



Stimmenanteil in Prozent



bis unter 10,0
10,0 bis unter 11,0
11,0 bis unter 12,0
12,0 oder mehr

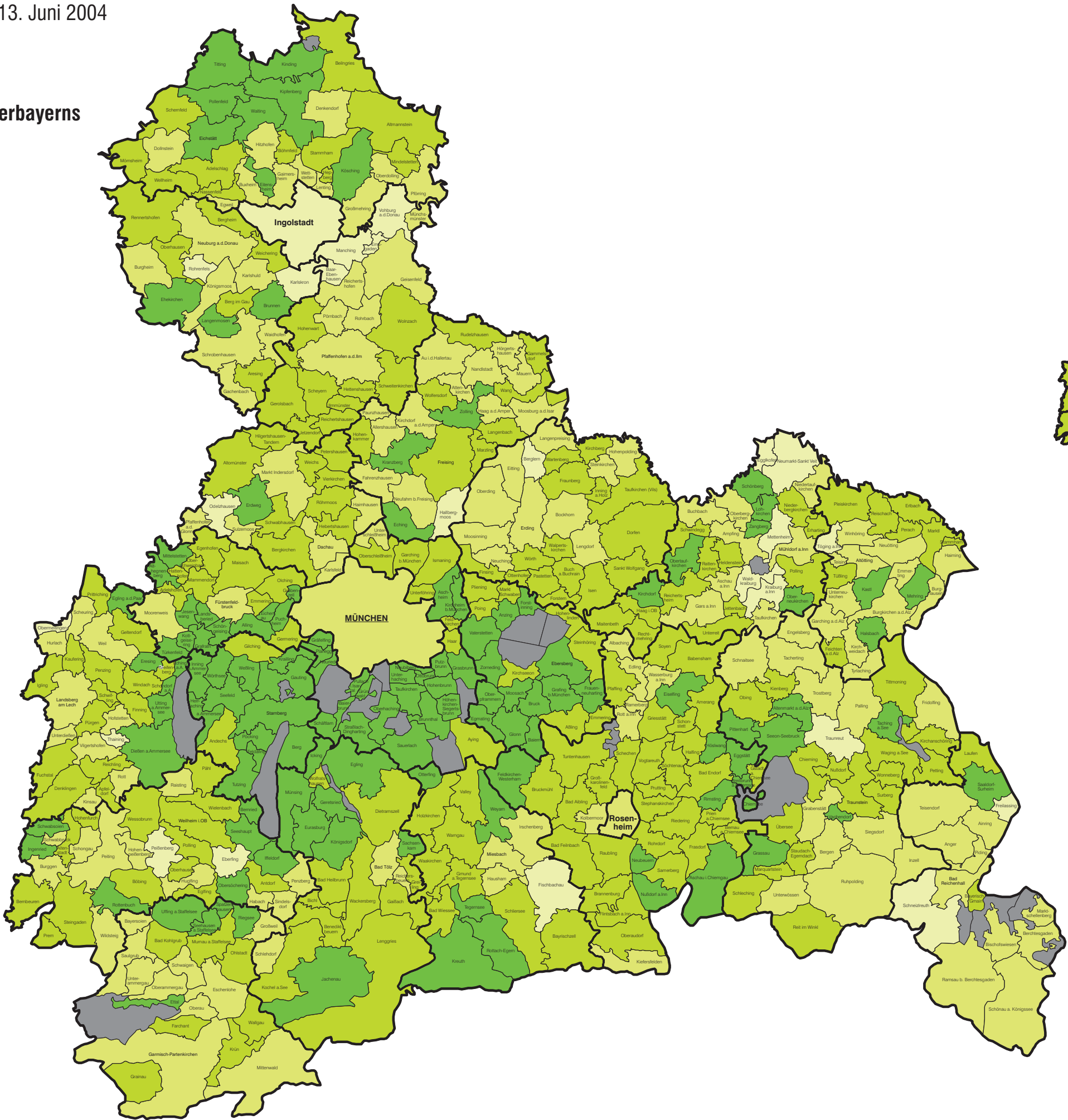
Häufigkeit

32
16
19
29

Minimum: Lkr Kronach 7,4 %

Maximum: Lkr Straubing-Bogen 15,9 %

17. Wahlbeteiligung
in den Gemeinden Oberbayerns
in Prozent



Oberbayern
Kreisfreie Städte/Landkreise
Wahlbeteiligung: 40,8 %



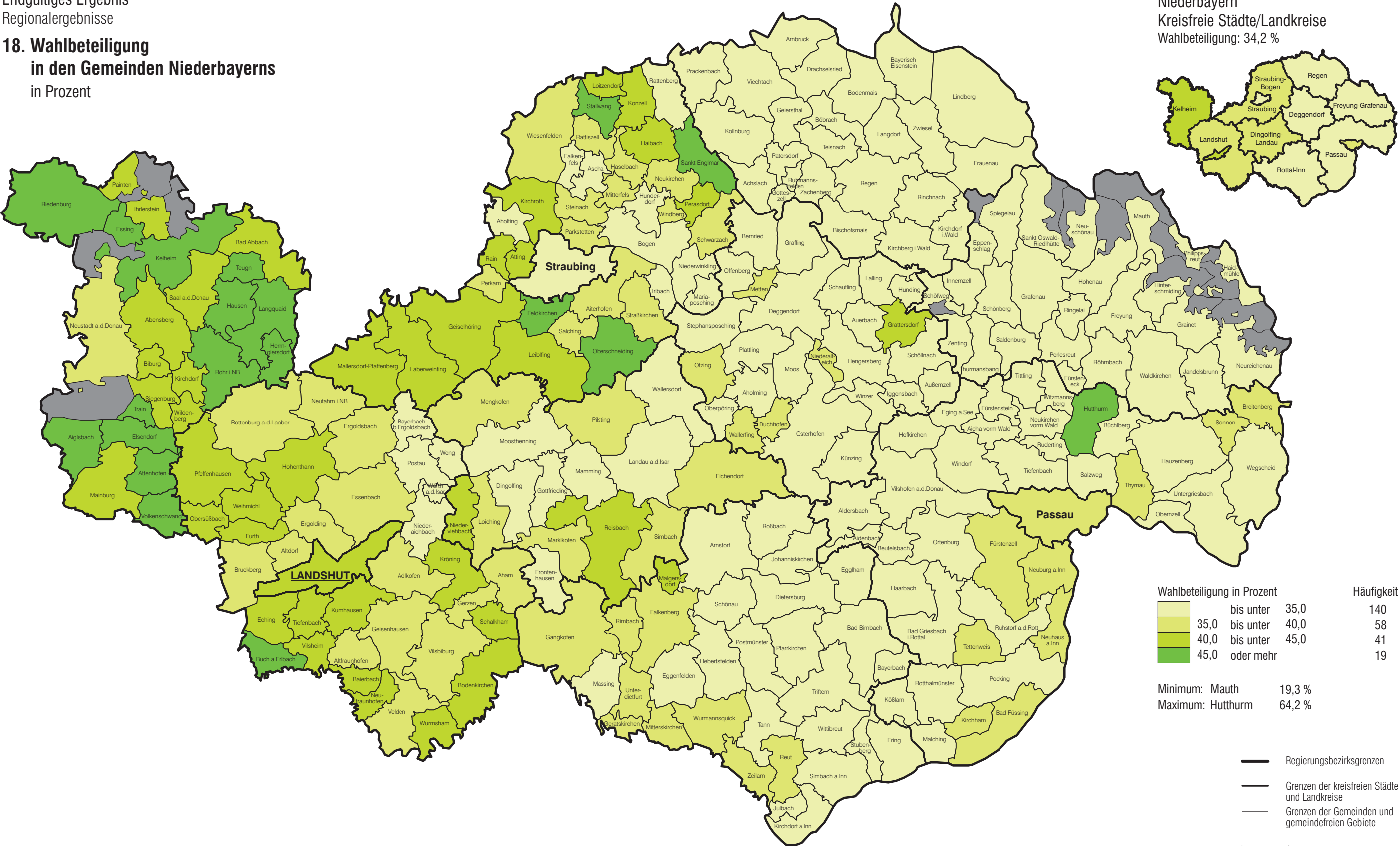
Wahlbeteiligung in Prozent			Häufigkeit
	bis unter	35,0	24
	35,0 bis unter	40,0	142
	40,0 bis unter	45,0	204
	45,0 oder mehr		130

Minimum: Waldkraiburg 28,4 %
Maximum: Eichenau 63,4 %

- Regierungsbezirksgrenzen
- Grenzen der kreisfreien Städte und Landkreise
- Grenzen der Gemeinden und gemeindefreien Gebiete
- MÜNCHEN** Sitz der Regierung
- Ingolstadt** Kreisfreie Stadt
- Ismaning Gemeinde
- Gemeindefreie Gebiete

18. Wahlbeteiligung
in den Gemeinden Niederbayerns
in Prozent

Niederbayern
Kreisfreie Städte/Landkreise
Wahlbeteiligung: 34,2 %

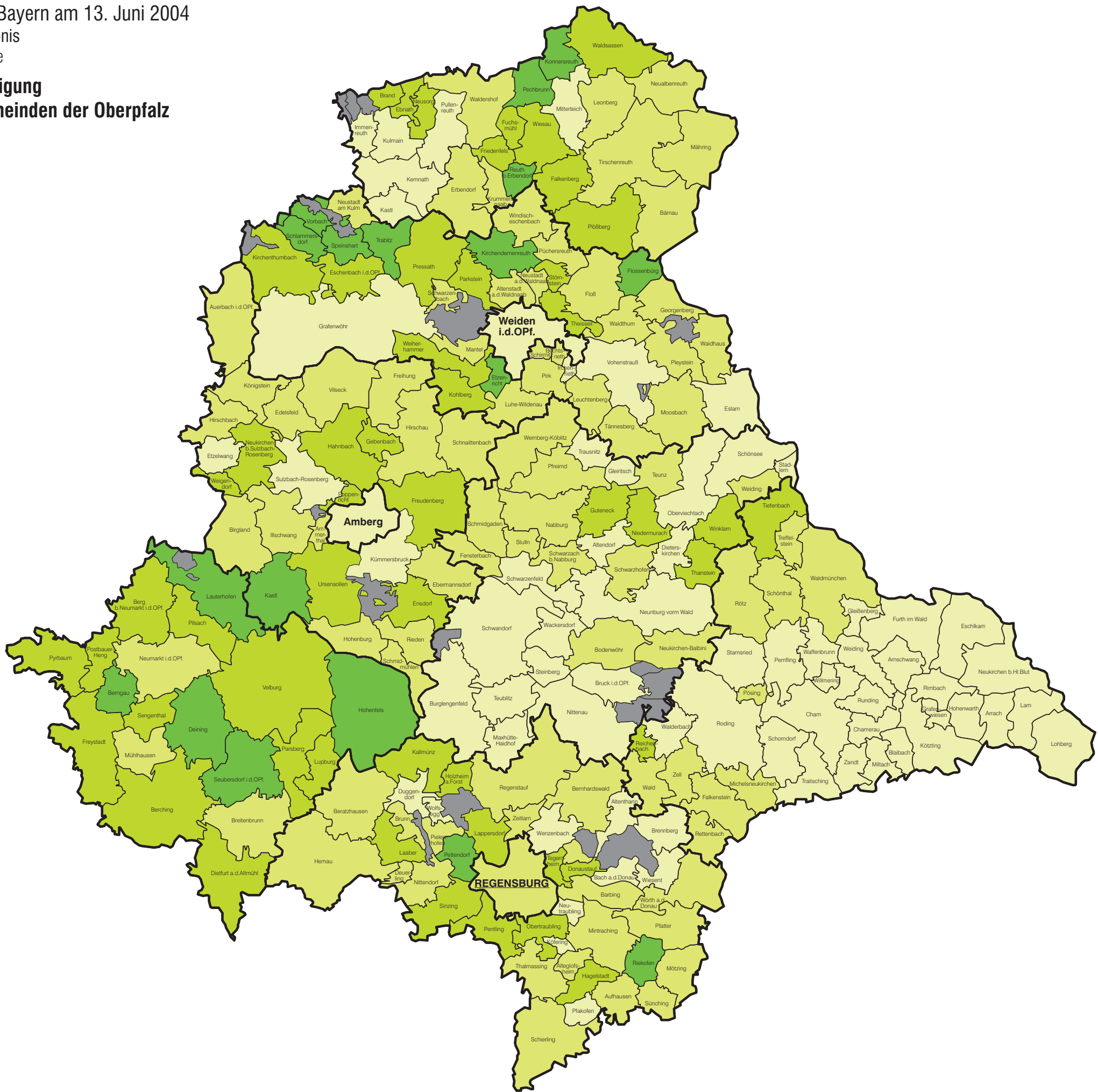


Wahlbeteiligung in Prozent			Häufigkeit
	bis unter 35,0	140	
35,0	bis unter 40,0	58	
40,0	bis unter 45,0	41	
45,0	oder mehr	19	

Minimum: Mauth 19,3 %
Maximum: Huthurm 64,2 %

- Regierungsbezirksgrenzen
- Grenzen der kreisfreien Städte und Landkreise
- Grenzen der Gemeinden und gemeindefreien Gebiete
- LANDSHUT Sitz der Regierung
- Straubing Kreisfreie Stadt
- Ortenburg Gemeinde
- Gemeindefreie Gebiete

19. Wahlbeteiligung
in den Gemeinden der Oberpfalz
in Prozent



Oberpfalz
Kreisfreie Städte/Landkreise
Wahlbeteiligung: 36,4 %

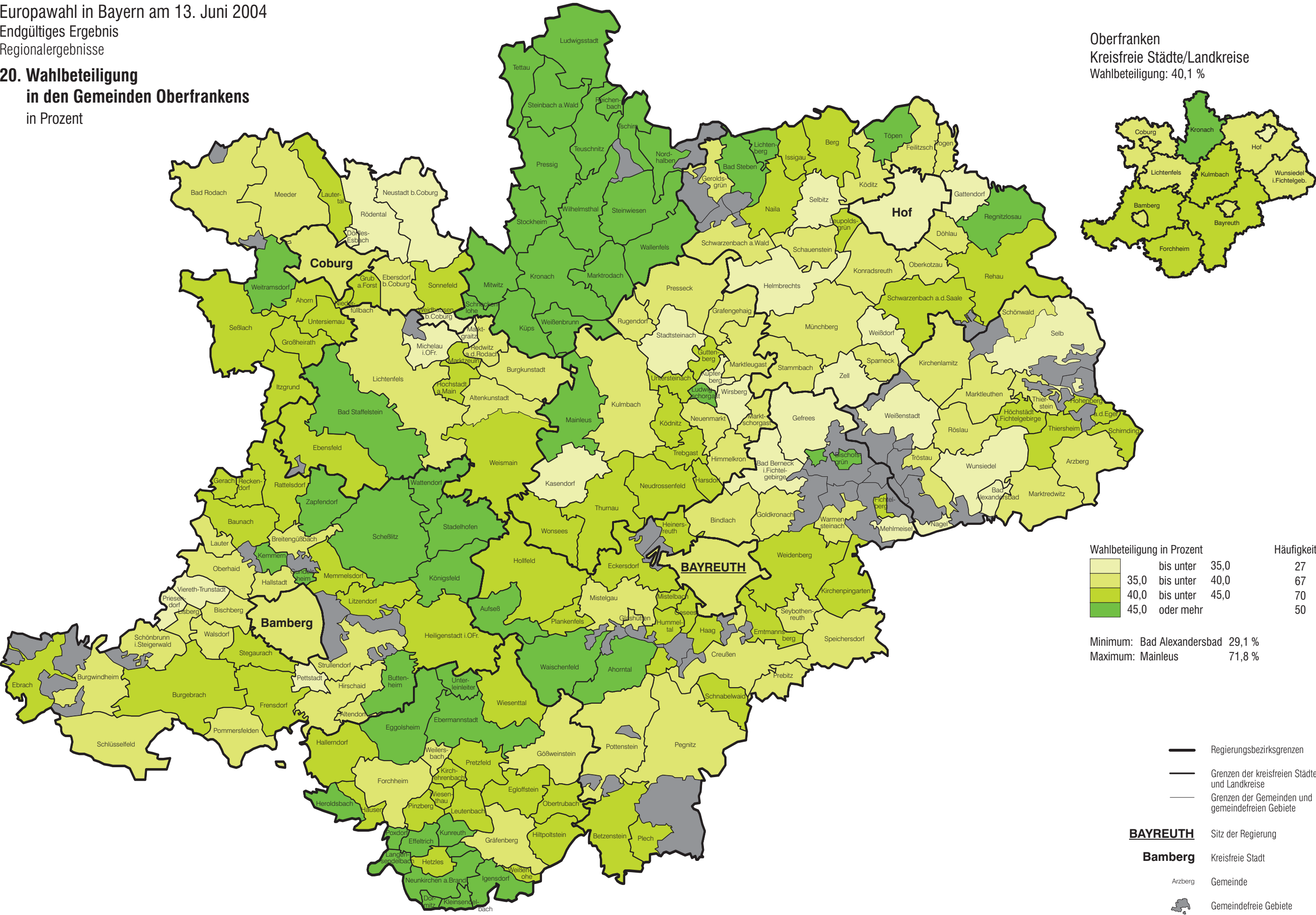


Wahlbeteiligung in Prozent			Häufigkeit
	bis unter	35,0	69
35,0	bis unter	40,0	87
40,0	bis unter	45,0	52
45,0	oder mehr		18
Minimum: Arrach			16,9 %
Maximum: Kastl			62,7 %

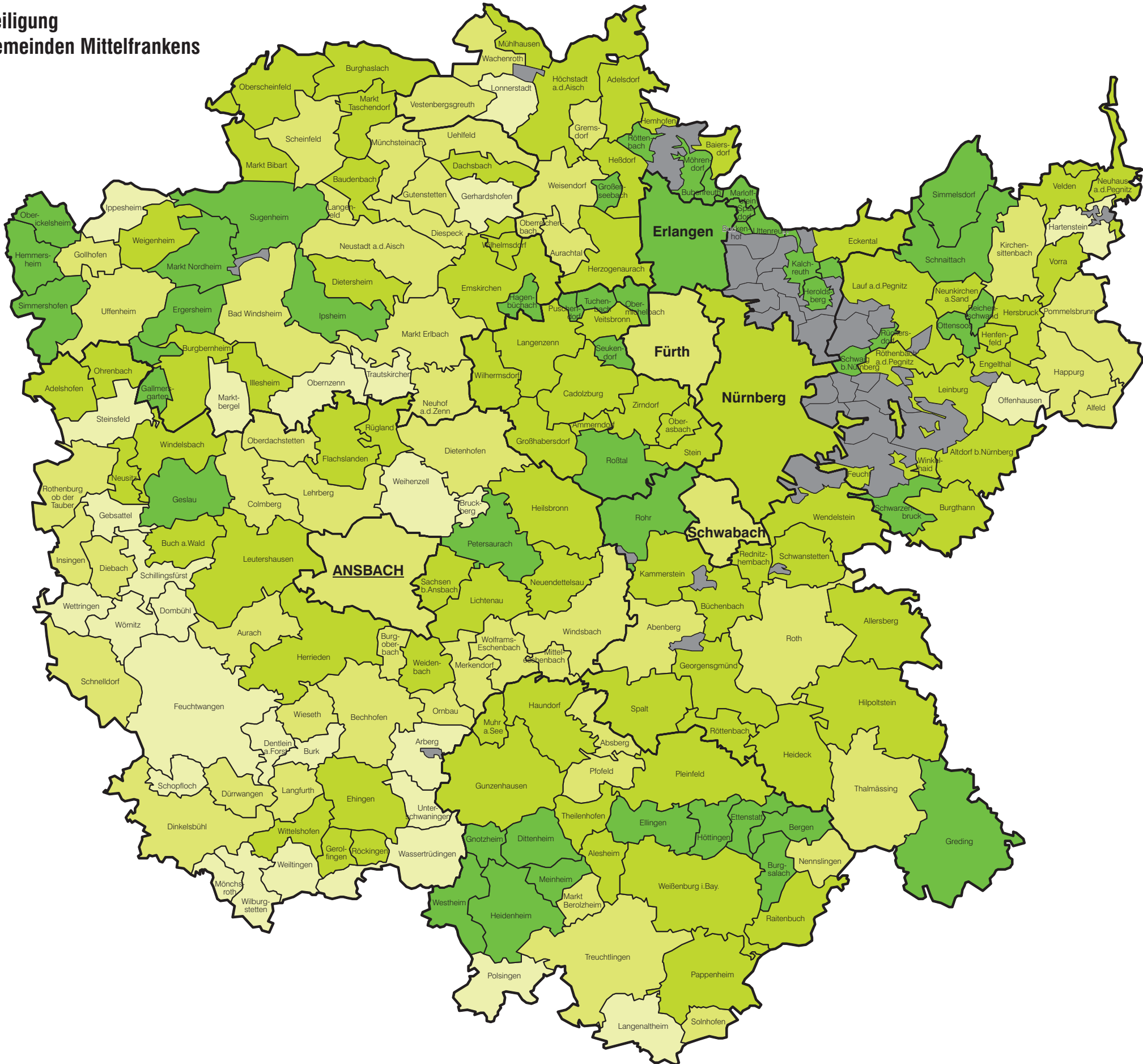
- Regierungsbezirksgrenzen
- Grenzen der kreisfreien Städte und Landkreise
- Grenzen der Gemeinden und gemeindefreien Gebiete
- REGENSBURG Sitz der Regierung
- Weiden i.d.OPf. Kreisfreie Stadt
- Rimbach Gemeinde
- Gemeindefreie Gebiete

20. Wahlbeteiligung
in den Gemeinden Oberfrankens
in Prozent

Oberfranken
Kreisfreie Städte/Landkreise
Wahlbeteiligung: 40,1 %



21. Wahlbeteiligung
in den Gemeinden Mittelfrankens
in Prozent



Mittelfranken
Kreisfreie Städte/Landkreise
Wahlbeteiligung: 41,6 %



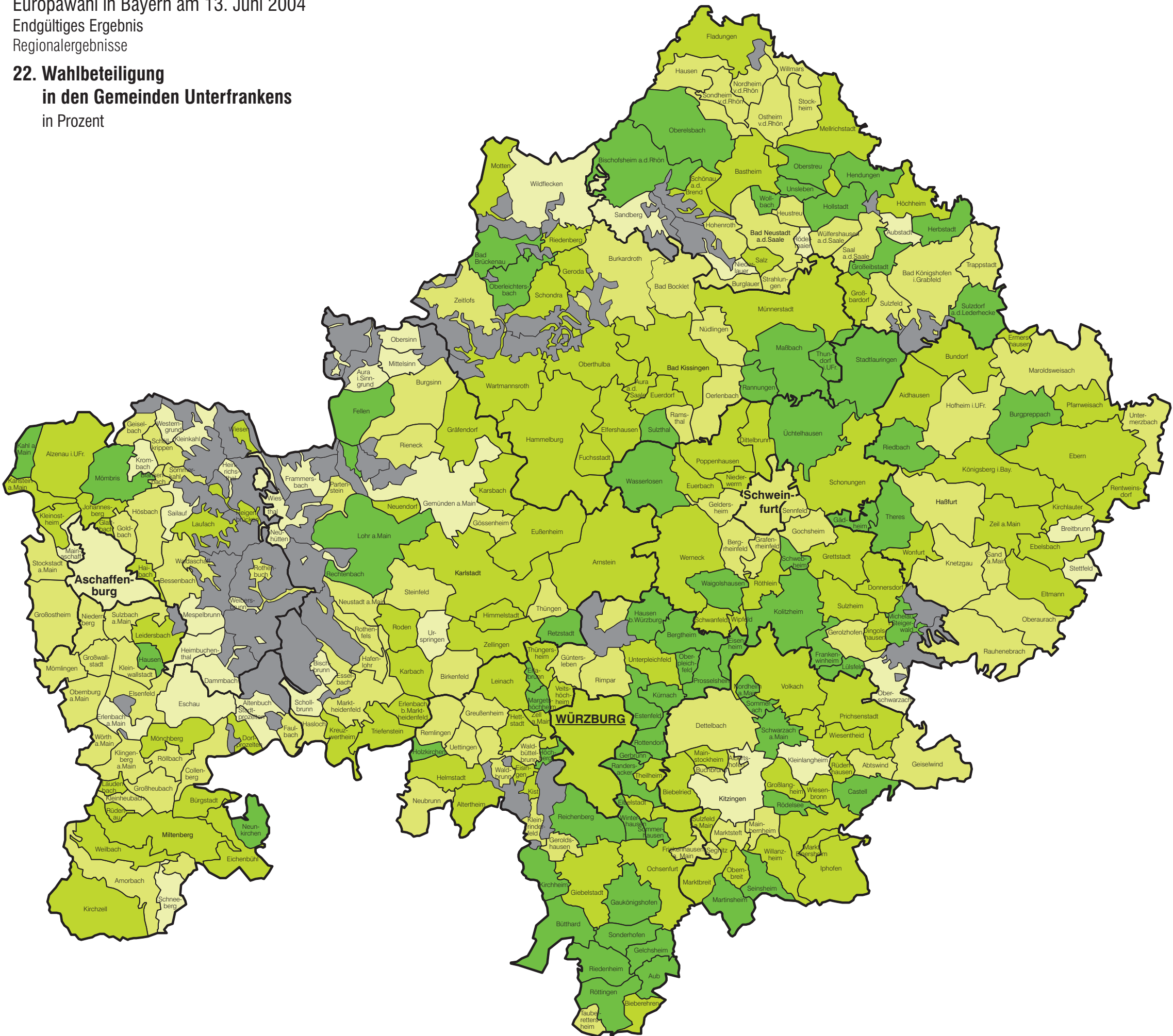
Wahlbeteiligung in Prozent			Häufigkeit
	bis unter 35,0		28
	35,0 bis unter 40,0		54
	40,0 bis unter 45,0		82
	45,0 oder mehr		46

Minimum: Weitingen 26,3 %
Maximum: Seukendorf 70,4 %

- Regierungsbezirksgrenzen
- Grenzen der kreisfreien Städte und Landkreise
- Grenzen der Gemeinden und gemeindefreien Gebiete
- ANSBACH** Sitz der Regierung
- Schwabach** Kreisfreie Stadt
- Greding Gemeinde
- Gemeindefreie Gebiete

22. Wahlbeteiligung
in den Gemeinden Unterfrankens
in Prozent

Unterfranken
Kreisfreie Städte/Landkreise
Wahlbeteiligung: 40,6 %

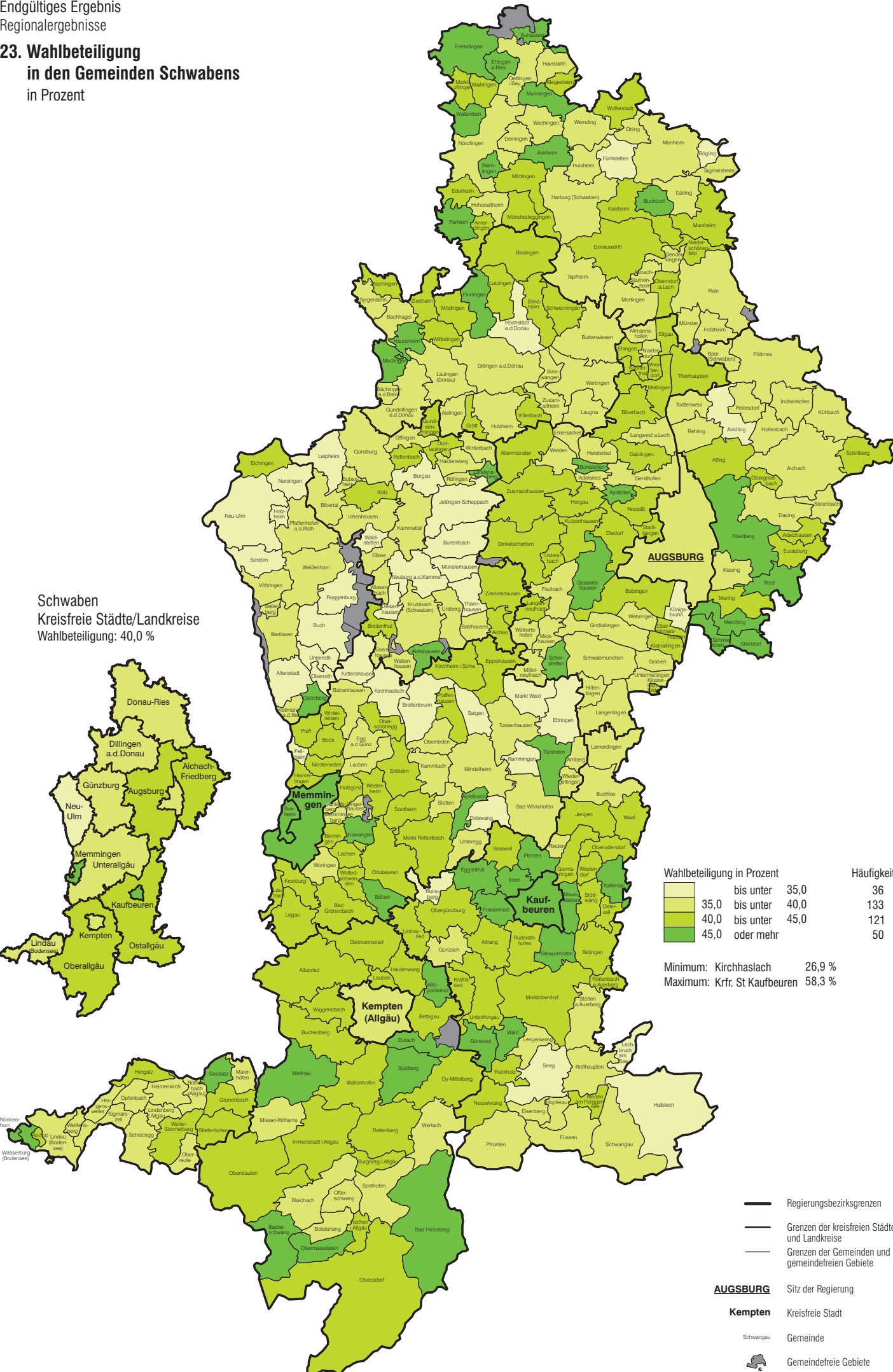


Wahlbeteiligung in Prozent			Häufigkeit
	bis unter	35,0	37
	35,0 bis unter	40,0	96
	40,0 bis unter	45,0	107
	45,0 oder mehr		68

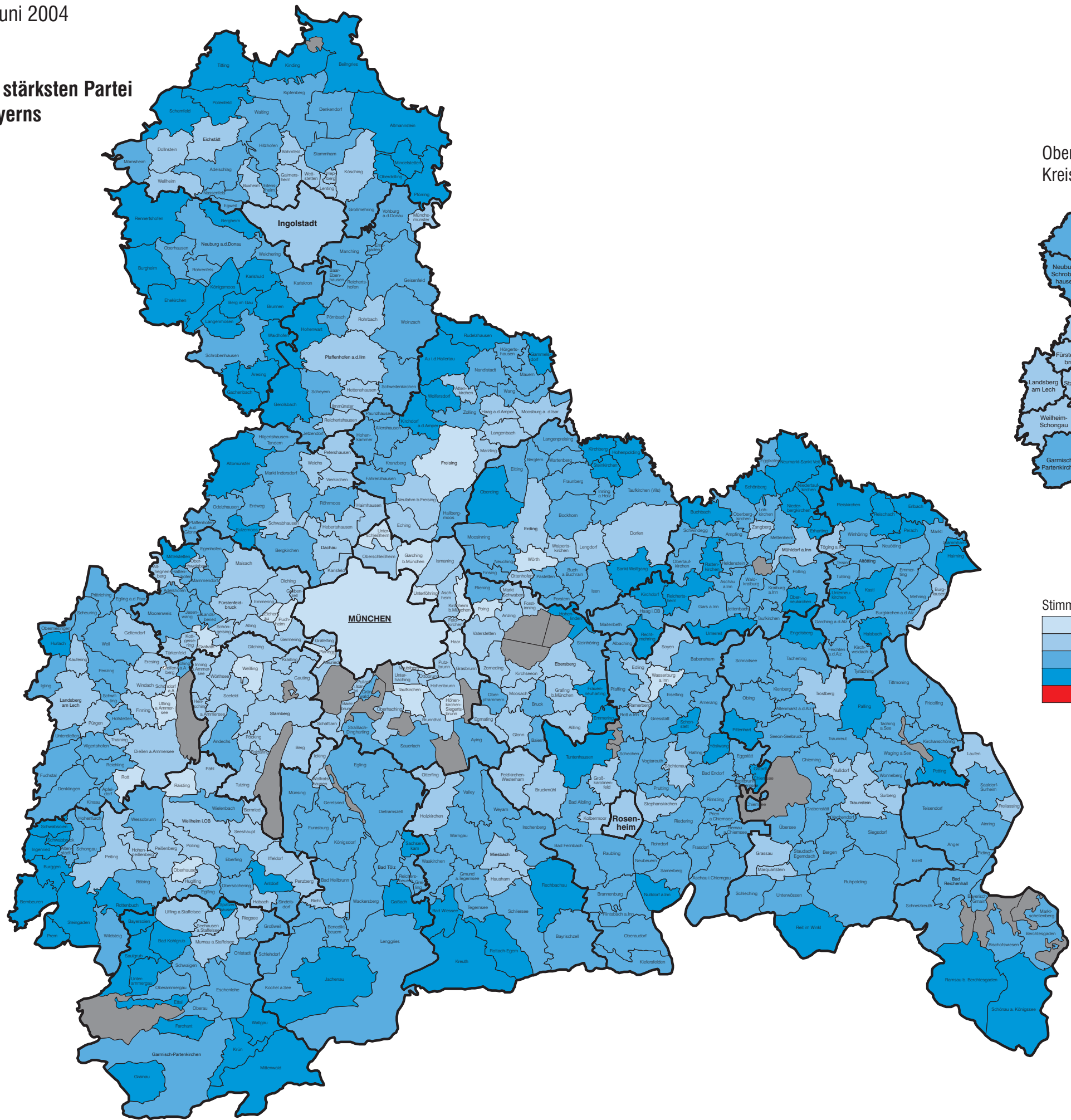
Minimum: Rechtenbach 26,9 %
Maximum: Oberelsbach 77,7 %

- Regierungsbezirksgrenzen
- Grenzen der kreisfreien Städte und Landkreise
- Grenzen der Gemeinden und gemeindefreien Gebiete
- WÜRZBURG** Sitz der Regierung
- Schweinfurt** Kreisfreie Stadt
- Sulzheim Gemeinde
- Gemeindefreie Gebiete

23. Wahlbeteiligung
in den Gemeinden Schwabens
in Prozent



24. Stimmenanteil der jeweils stärksten Partei
in den Gemeinden Oberbayerns
in Prozent



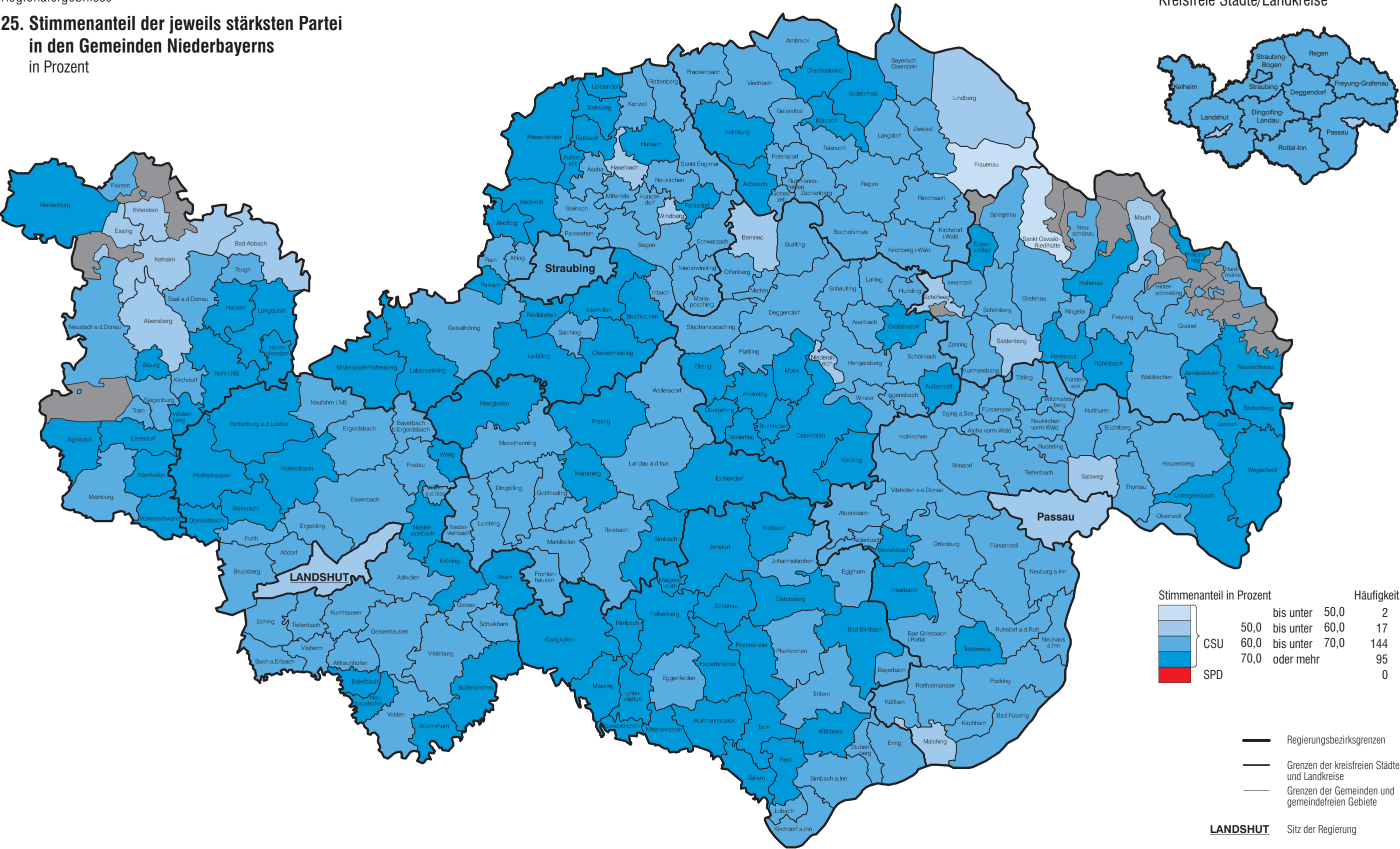
Oberbayern
Kreisfreie Städte/Landkreise

Stimmenanteil in Prozent		Häufigkeit	
CSU	bis unter 50,0	50,0	23
	50,0 bis unter 60,0	60,0	144
	60,0 bis unter 70,0	70,0	233
	70,0 oder mehr	100	0
SPD			

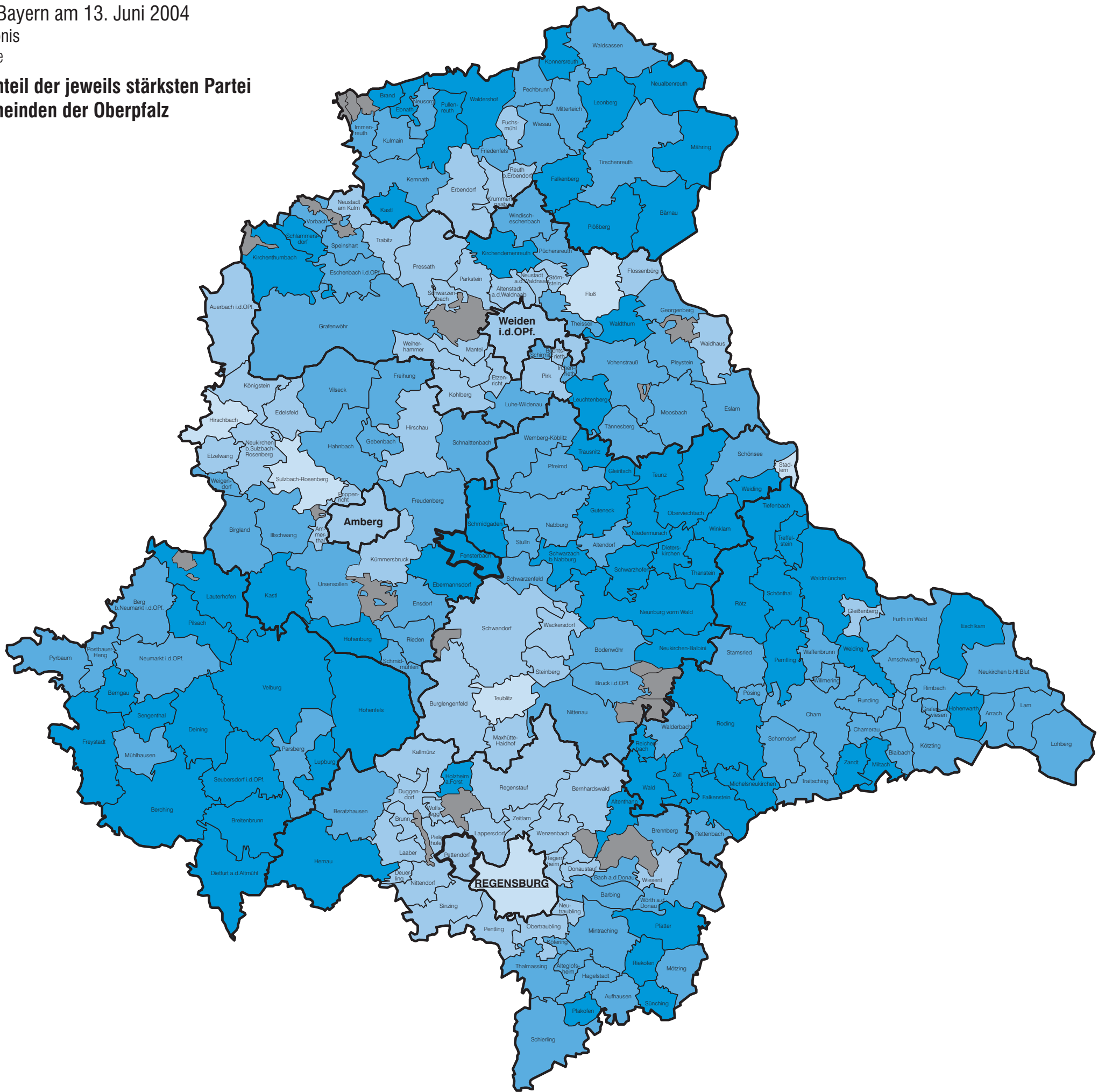
- Regierungsbezirksgrenzen
- Grenzen der kreisfreien Städte und Landkreise
- Grenzen der Gemeinden und gemeindefreien Gebiete
- MÜNCHEN Sitz der Regierung
- Ingolstadt Kreisfreie Stadt
- Ismaning Gemeinde
- Gemeindefreie Gebiete

25. Stimmenanteil der jeweils stärksten Partei
in den Gemeinden Niederbayerns
in Prozent

Niederbayern
Kreisfreie Städte/Landkreise



26. Stimmenanteil der jeweils stärksten Partei
in den Gemeinden der Oberpfalz
in Prozent



Oberpfalz
Kreisfreie Städte/Landkreise

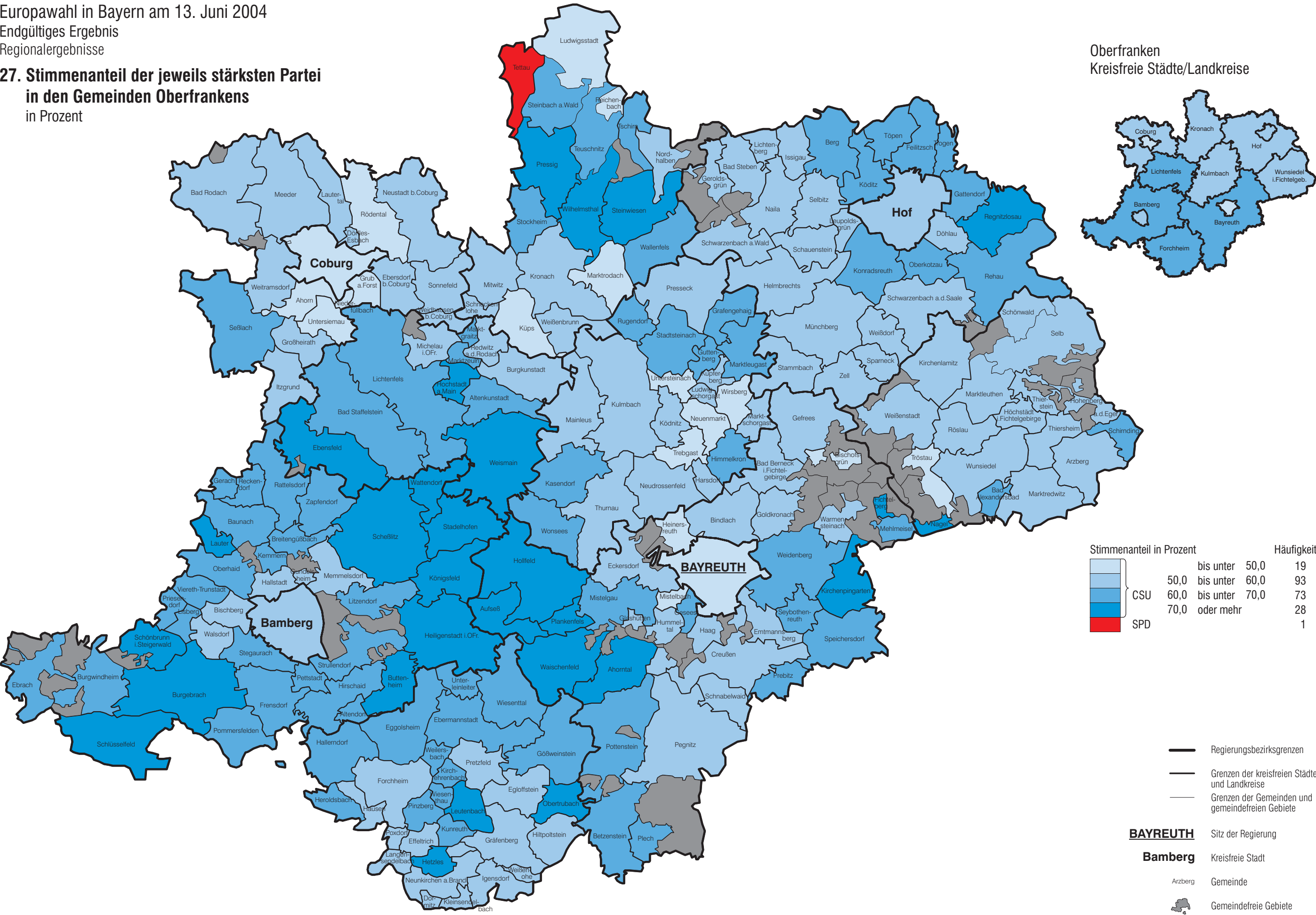


Stimmenanteil in Prozent		Häufigkeit	
CSU	bis unter 50,0	50,0	6
	50,0 bis unter 60,0	60,0	58
	60,0 bis unter 70,0	70,0	90
	70,0 oder mehr		72
SPD			0

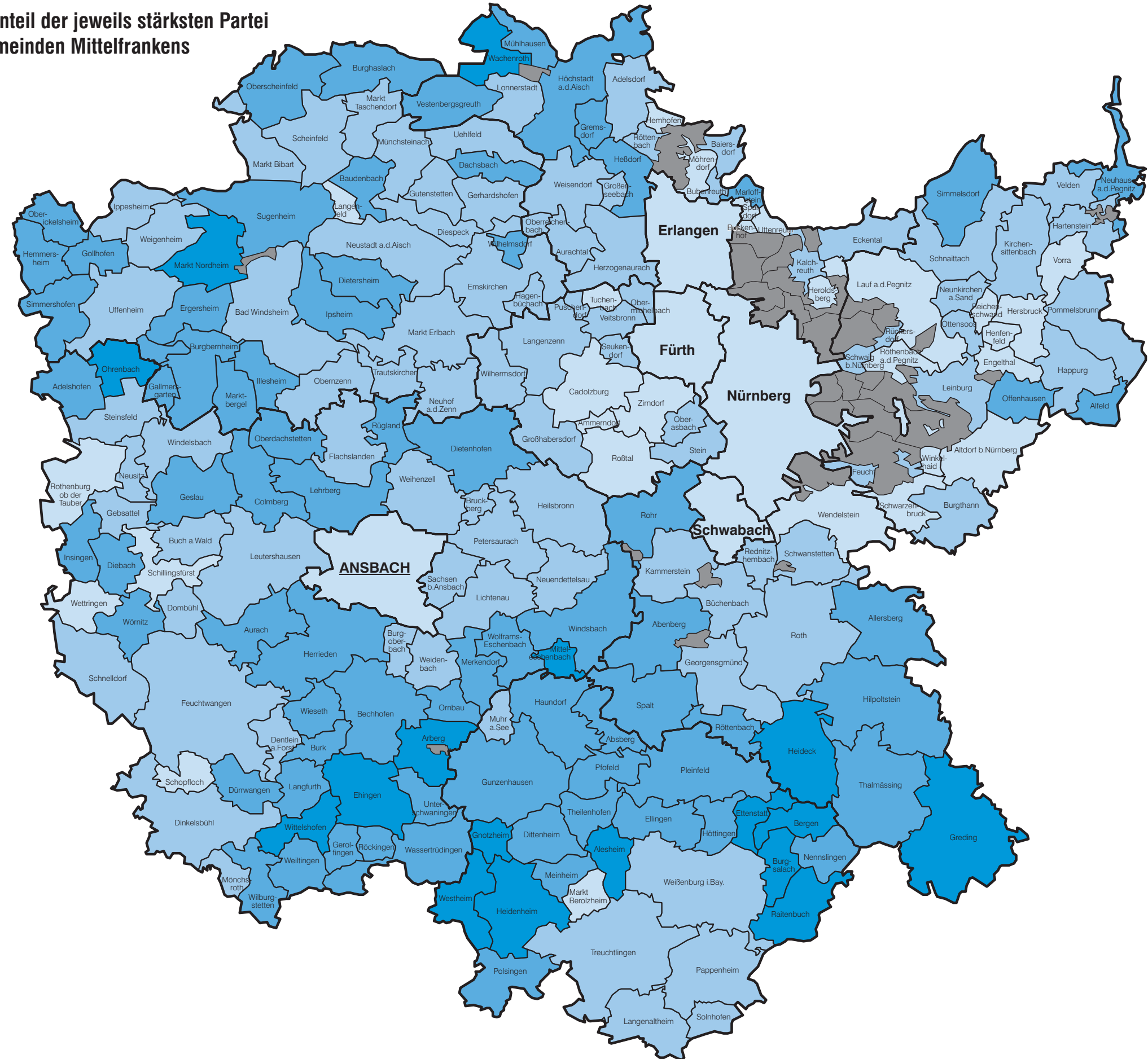
- Regierungsbezirksgrenzen
- Grenzen der kreisfreien Städte und Landkreise
- Grenzen der Gemeinden und gemeindefreien Gebiete
- REGENSBURG Sitz der Regierung
- Weiden i.d.OPf. Kreisfreie Stadt
- Rimbach Gemeinde
- Gemeindefreie Gebiete

27. Stimmenanteil der jeweils stärksten Partei
in den Gemeinden Oberfrankens
in Prozent

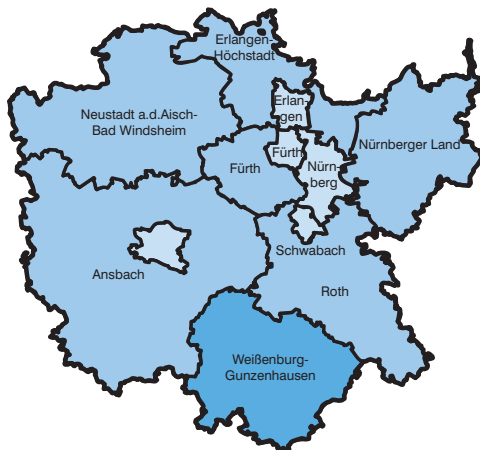
Oberfranken
Kreisfreie Städte/Landkreise



28. Stimmenanteil der jeweils stärksten Partei
in den Gemeinden Mittelfrankens
in Prozent



Mittelfranken
Kreisfreie Städte/Landkreise

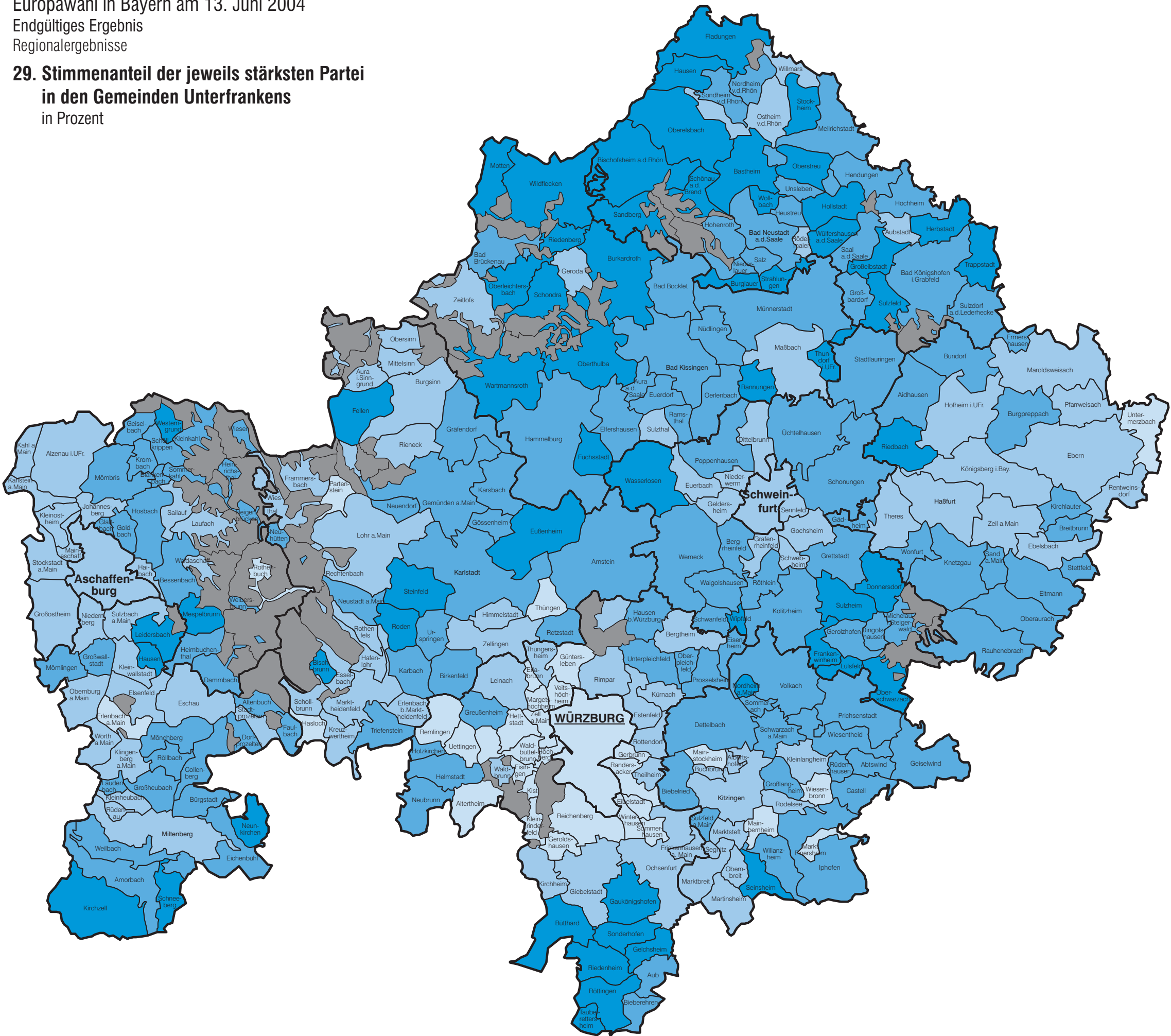


Stimmenanteil in Prozent		Häufigkeit	
CSU	bis unter 50,0	33	
	50,0 bis unter 60,0	87	
	60,0 bis unter 70,0	73	
	70,0 oder mehr	17	
SPD		0	

- Regierungsbezirksgrenzen
- Grenzen der kreisfreien Städte und Landkreise
- Grenzen der Gemeinden und gemeindefreien Gebiete
- ANSBACH** Sitz der Regierung
- Schwabach** Kreisfreie Stadt
- Greding Gemeinde
- Gemeindefreie Gebiete

29. Stimmenanteil der jeweils stärksten Partei
in den Gemeinden Unterfrankens
in Prozent

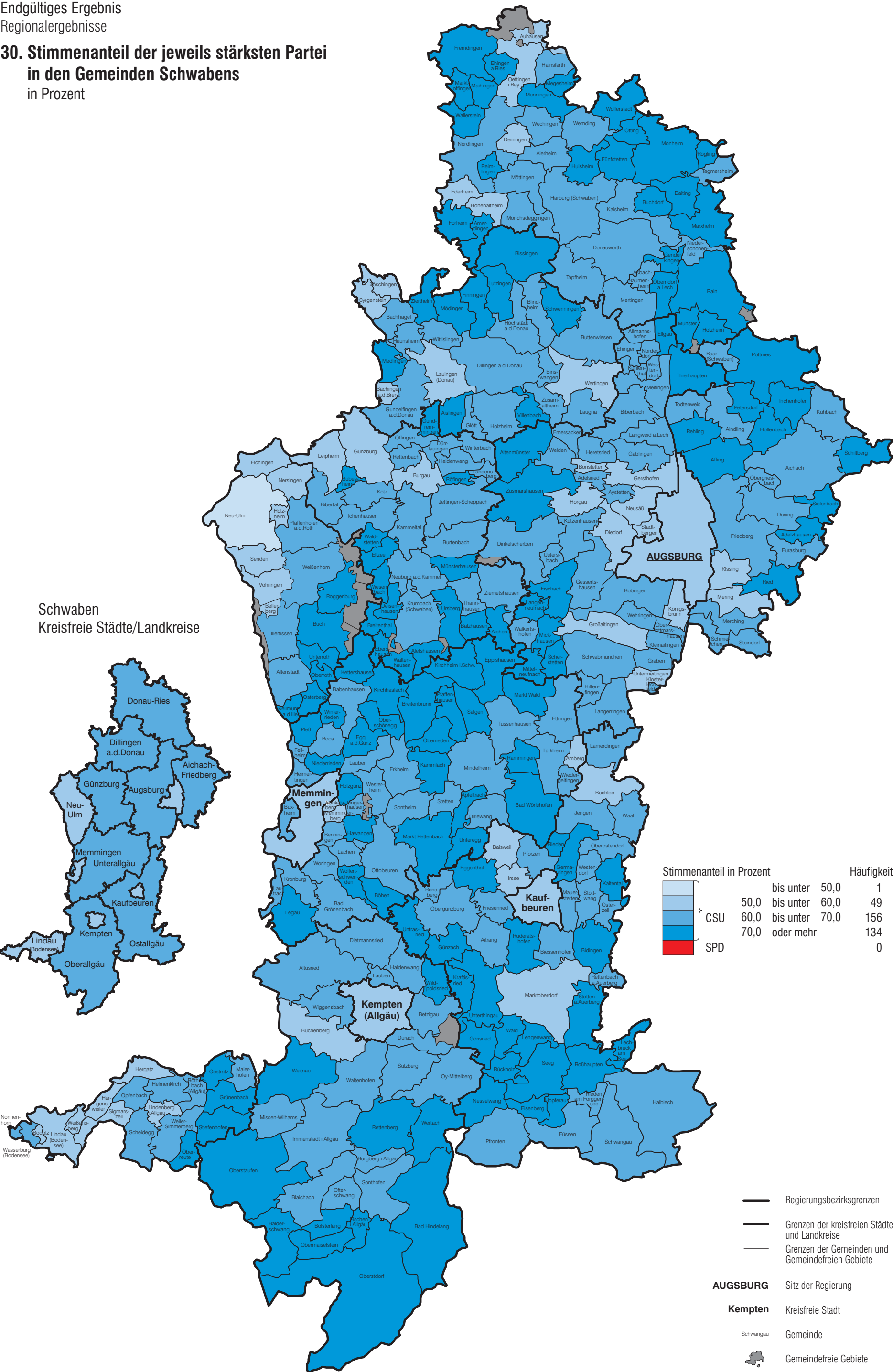
Unterfranken
Kreisfreie Städte/Landkreise



Stimmenanteil in Prozent		Häufigkeit	
<div><div></div><div></div><div></div><div></div></div>	bis unter 50,0	33	
	50,0 bis unter 60,0	92	
	60,0 bis unter 70,0	125	
	70,0 oder mehr	58	
		0	

- Regierungsbezirksgrenzen
- Grenzen der kreisfreien Städte und Landkreise
- Grenzen der Gemeinden und gemeindefreien Gebiete
- WÜRZBURG** Sitz der Regierung
- Schweinfurt** Kreisfreie Stadt
- Sulzheim Gemeinde
- Gemeindefreie Gebiete

30. Stimmenanteil der jeweils stärksten Partei
in den Gemeinden Schwabens
in Prozent



Veröffentlichungen zur Europawahl in Bayern am 13. Juni 2004

Kennziffer	Titel	Erscheinungstermin
B VII 5-0	Vergleichszahlen, Abgeordnete	Februar 2004
B VII 5-1.1	Terminkalender	Februar 2004
B VII 5-1.2	Wahlleiter	Februar 2004
B VII 5-A-Z	Die Europawahl von A bis Z	März 2004
B VII 5-2	Wahlvorschläge, Bewerber	Mai 2004
B VII 5-3	Vorläufiges Ergebnis	Montag, 14. Juni 2004
B VII 5-4	Endgültiges Ergebnis	Juli 2004
B VII 5-4/Z	Europawahlen in Bayern 1979 bis 2004	Juli 2004
B VII 5-5	Repräsentative Wahlstatistik	Oktober 2004
B VII 5-4/G	Endgültiges Ergebnis Regionalergebnisse	Februar 2005
B VII 5-4/T	Endgültiges Ergebnis Text - Tabellen - Schaubilder	ca. Februar 2005

Bestellungen

Sämtliche Veröffentlichungen können bei der Verkaufsstelle des Bayerischen Landesamts für Statistik und Datenverarbeitung, Neuhauser Str. 8, 80331 München bezogen werden.
E-Mail: vertrieb@statistik.bayern.de
Fax: 089 2119-457

Internet

Unter <http://www.wahlen.bayern.de> finden Sie umfangreiche Informationen zu Wahlen in Bayern.